


Szósta Aktualizacja Krajowego programu oczyszczania ścieków komunalnych



Odpowiedzi na najczęściej pojawiające się pytania w zakresie
uzupełniania ankiet na potrzeby VI AKPOŚK

Czy muszę wysłać ankietę na potrzeby VI AKPOŚK ?



Wszystkie aglomeracje wodnościekowe posiadające aktywny akt prawa miejscowego podjęty od 1 stycznia 2018 r. **zobligowane są do uzupełnienia i przesłania ankiety aktualizacyjnej wraz z formularzem zgłoszeniowym**, nawet jeżeli przekazywały informacje na potrzeby aktualizacji w 2019 r. i/lub przedłożyły stosowne wyjaśnienia podczas konsultacji społecznych projektu prognozy oddziaływania na środowisko w ramach procedury strategicznej oceny oddziaływania na środowisko projektu VI AKPOŚK, które trwały od 6 do 27 listopada 2020 r. Gminy nieposiadające podjętej uchwały do dnia 29 marca 2021 r. zgodnie z zapisami mapy drogowej VI AKPOŚK nie zostaną wykazane w dokumencie.



[Link do Mapy Drogowej VI AKPOŚK](#)



@PGWWodyPolskie



wody.gov.pl



@WodyPolskie

W gminie stworzono nową aglomerację. Czy jest możliwość ujęcia jej w VI AKPOŚK ?



Decyzje Wiceministra Infrastruktury oraz Prezesa PGW Wody Polskie otworzyły możliwość zaistnienia w VI AKPOŚK nowych aglomeracji wyznaczonych do 29 marca 2021 r. Aglomeracje muszą spełnić jednak warunki:

- Posiadać obowiązujący akt prawa miejscowego wyznaczający aglomerację;
- Przekazać w terminie do 29.03.2021 r. uzupełniony formularz i ankietę aktualizacyjną podpisaną przez wójta, burmistrza, prezydenta miasta lub osobę upoważnioną na adres mailowy kposk@mi.gov.pl oraz do wiadomości na adres e-mail właściwego Regionalnego Zarządu Gospodarki Wodnej;
- Zgłoszenia musi dokonać gmina wiodąca w aglomeracji.



@[PGWWodyPolskie](https://www.facebook.com/PGWWodyPolskie)



[wody.gov.pl](https://www.wody.gov.pl)



@[WodyPolskie](https://twitter.com/WodyPolskie)

Gdzie mogę znaleźć ankietę i formularz zgłoszeniowy do VI AKPOŚK?



Wszystkie potrzebne pliki znajdą Państwo na stronie:

Link: www.wody.gov.pl/aktualnosci/1712-termin-przesylania-danych-do-aktualizacji-kposk-przedluzony-najnowsze-informacje

Na stronie znajdują się również przygotowane przez Wody Polskie wstępnie uzupełnione indywidualne ankiety dla każdej aglomeracji posiadającej aktywny akt prawa miejscowego podjęty do 26.02.2021 r. Ankiety zostały podzielone wg przynależności do danego RZGW a lista wszystkich ankiet ze wskazaniem RZGW znajduje się tu: [Link do listy](#).



@PGWWodyPolskie



wody.gov.pl



@WodyPolskie

Nasza aglomeracja obsługiwana jest przez jedną oczyszczalnię - jak uzupełnić ankietę?



Informacje z zakresu aglomeracji i oczyszczalni ścieków (kolumny od 1 do 124) należy podać tylko i wyłącznie w wierszu 7

W wierszu 7 podajemy całość informacji wymaganych w ankiecie

	A	B	
1		Formularz na potrzeby VI AKPOŚK	
2			
3	nazwa pliku	imię i nazwisko, email oraz numer telefonu osoby wypełniającej ankietę w danej aglomeracji	
4			
5		1	
6			-
7	PLDO001- Wrocław- RZGW Wrocław		
8	oczyszczalnia 1		
9			
10			
	Należy podać nazwę, którą nadano ankiecie wg wzoru: "Id_aglomeracji - nazwa aglomeracji - nazwa RZGW"	Dane służbowe potrzebne do kontaktu w przypadku błędnie wypełnionej ankiety. UWAGA: Dane te nie będą publikowane!	Należy identyfikować aglomerację nadając jej unikalny identyfikator (ID) składający się z 4 liter



Nasza aglomeracja obsługiwana jest przez kilka oczyszczalni - jak uzupełnić ankietę?



Informacje z zakresu aglomeracji należy podać w wierszu 7 (kolumny 1-53; 100-116; 121-124), informacje o oczyszczalniach (kolumny 57-99; 117-120) podajemy indywidualnie w kolejnych wierszach

W wierszu 7 podajemy tylko informacje z zakresu aglomeracji

W wierszach kolejnych (8,9 itd.) podajemy tylko informacje o oczyszczalniach ścieków

	A	B	
1		Formularz na potrzeby VI AKPOŚK	
2			
3	nazwa pliku	imię i nazwisko, email oraz numer telefonu osoby wypełniającej ankietę w danej aglomeracji	
4			
5		1	
6			-
7	PLD0001- Wrocław- RZGW Wrocław		
8	oczyszczalnia 1		
9	oczyszczalnia 2		
10			
	Należy podać nazwę, którą nadano ankiecie wg wzoru: "Id_aglomeracji - nazwa aglomeracji - nazwa RZGW"	Dane służbowe potrzebne do kontaktu w przypadku błędnie wypełnionej ankiety. UWAGA: Dane te nie będą publikowane!	Należy identyfikować aglomerację nadając jej unikalny numer (4 cyfry)



Nasza aglomeracja posiada końcowy punkt zrzutu - jak uzupełnić ankietę?



Informacje z zakresu aglomeracji należy podać w wierszu 7 (kolumny 1-53; 100-116; 121-124), informacje o końcowym punkcie (kolumny 54-56) należy wpisać również w wierszu 7. Kolumny dotyczące oczyszczalni (57-99; 117-120) powinny pozostać nieuzupełnione.

W wierszu 7 podajemy informacje o aglomeracji oraz końcowym punkcie zrzutu

	A	B	
1		Formularz na potrzeby VI AKPOŚK	
2			
3	nazwa pliku	imię i nazwisko, email oraz numer telefonu osoby wypełniającej ankietę w danej aglomeracji	
4			
5		1	
6			
7	PLD0001- Wrocław- RZGW Wrocław		
8	kpz		
9			
10			
	Należy podać nazwę, którą nadano ankiecie wg wzoru: "Id_aglomeracji - nazwa aglomeracji - nazwa RZGW"	Dane służbowe potrzebne do kontaktu w przypadku błędnie wypełnionej ankiety. UWAGA: Dane te nie będą publikowane!	Należy identyfikować aglomerację nadając jej unikalny numer 1-4 liter



Na jaki dzień należy wykazać informacje ogólne z zakresu aglomeracji, np. dotyczące mieszkańców korzystających z kanalizacji?



Należy podać stan zgodny z obowiązującą uchwałą aglomeracyjną a przypadający na dzień 28.02.2021 r. W przypadku braku dostępności danych dla tego terminu można wykorzystać informacje pozyskane do celów sprawozdania z realizacji KPOŚK za 2020 r. Wtedy datą referencyjną będzie 31.12.2020 r.

Czy plany inwestycyjne są ograniczone terminami ich zakończenia?




Informacja o inwestycjach trwających i planowanych do realizacji na terenie aglomeracji musi przedstawiać działania przewidziane przez samorządy od 1 marca 2021 r. do zakończenia z dniem 31 grudnia 2027 r.




Czy możemy wykazać inwestycje wykraczające poza granice istniejącej aglomeracji?



 Nie, zakres inwestycji ograniczony jest wyłącznie do granic aglomeracji w obowiązującej uchwale aglomeracyjnej.

Czy inwestycje dotyczące budowy kanalizacji ze wskaźnikiem mniejszym niż 120 mk/km lub w uzasadnionych przypadkach 90 mk/km zostaną wykazane w VI AKPOŚK ?



 Plany inwestycyjne w zakresie sieci kanalizacyjnej muszą spełniać wymagane wskaźniki koncentracji. Brak spełnienia ww. warunku spowoduje nieuwzględnienie takich inwestycji w VI AKPOŚK



Jak prawidłowo wykazać lokalizację oczyszczalni/punktu zrzutu?



- Należy podać współrzędne geograficzne **TYLKO w formacie dziesiętnym**
- zakres dla szerokości geograficznej: od 49,0000 do 55,0000
 - zakres dla długości geograficznej: od 14,0000 do 24,50000

Jeśli posiadają Państwo współrzędne GPS w formacie stopnie/minuty/sekundy np. szerokość N 52° 21' 10" długość E 20° 57' 40" wartości te **należy** przekonwertować do stopni dziesiętnych, można w tym celu posłużyć się stronami:

<https://www.wspolrzedne.pl>

<http://bit.ly/LokalizatorGPS>

Podane w ankiecie lokalizacje nie mogą zawierać znaczników N, E, minut, sekund, spacji i kropek



@[PGWWodyPolskie](https://www.facebook.com/PGWWodyPolskie)



wody.gov.pl



@[WodyPolskie](https://twitter.com/WodyPolskie)



6 aktualizacja niebawem...

Działajmy Razem Dla Dobra Naszych Wód



@[PGWWodyPolskie](#)



wody.gov.pl



@[WodyPolskie](#)