


















	- Rzeka wolna		- Pokrywa lodowa		- Kra i lód brzegowy		- lodolamacze
	- Śryż	P xx%	- Płonia i przetainy		- Zator		
	- Lód brzegowy	S	- Spiętrzenia i podbitki		- Brak danych		
	- Śryż i lód brzegowy	W	- Woda na lodzie		- miejsce zatoru lodowego		





KOMUNIKAT O WYSTĘPOWANIU ZJAWISK LODOWYCH NA RZECIE ODRA


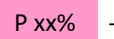


GRANICE ADMINISTRACYJNE	Zarząd Zlewni we Wrocławiu				Zarząd Zlewni w Zielonej Górze																															
	O.H. Brzeg	O.H. Mieszczarnski	O.H Brzeg Dolny	O.H Chobienia	O.H. Bytom Odrzański	O.H Cigacice	O.H. Krosno Odrzańskie	O.H. Ślubice																												
WODOWSKAZ			Brzeg Dolny (284+000)	Malczyce (305+000)	Ścinawa (332+000)	Głogów (393+000)	Nowa Sól (430+000)	Cigacice (471+000)	Nietków (491+000)	Pojęcko (530+000)																										
DOPŁYWY, MIEJSCA CHARAKTERYSTYCZNE	Nysa Kłodzka	Oława	Bystrzyca/Widawa	Brzeg Dolny - Jaz	Uraz	Malczyce - STW	Kaczawa	Barycz	Głogów - Most drogowy	Bóbr	Nysa Łużycka	Warta																								
KM	181+300	194	206	218	230	242	254	266	278	290	302	314	326	338	350	362	374	386	398	410	422	434	446	458	470	482	494	506	518	530	542	554	566	578	590	617+000
DATA	ZJAWISKA LODOWE																																			
20.02.2024																																				
21.02.2024																																				
22.02.2024																																				
23.02.2024																																				
26.02.2024																																				
27.02.2024																																				





	- Rzeka wolna		- Pokrywa lodowa		- Kra i lód brzegowy		- lodolamacze
	- Śryż	P xx%	- Płonia i przetainy		- Zator		
	- Lód brzegowy	S	- Spiętrzenia i podbitki		- Brak danych		
	- Śryż i lód brzegowy	W	- Woda na lodzie		- miejsce zatoru lodowego		

KOMUNIKAT O WYSTĘPOWANIU ZJAWISK LODOWYCH NA RZECIE WIŚLA

GRANICE ADMINISTRACYJNE	Zarząd Zlewni w Katowicach																																														
	NW Bieruń		NW Bielsko-Biała		NW Pszczyna		NW Skoczów																																								
WODOWSKAZ	Nowy Bieruń (4+000)	Jawiszowice (24+000)	Goczałkowice (37+000)	Zabrzeg (42+000)	Drogomyśl (60+000)	Skoczów (71+000)	Ustronń Obłaziec (87+000)																																								
DOPYWY, MIEJSCA CHARAKTERYSTYCZNE																																															
KM	0	4	6	8	10	12	14	16	18	20	22	24	26	28	30	32	34	36	38	40	42	44	46	48	50	52	54	56	58	60	62	64	66	68	70	72	74	76	78	80	82	84	86	88	90	92	96
DATA	ZJAWISKA LODOWE																																														
20.02.2024																																															
21.02.2024																																															
22.02.2024																																															
23.02.2024																																															
26.02.2024																																															
27.02.2024																																															

-  - Rzeka wolna
-  - Śryż
-  - Lód brzegowy
-  - Śryż i lód brzegowy














-  - Pokrywa lodowa
-  P xx% - Płonia i przetainy
-  S - Spiętrzenia i podbitki
-  W - Woda na lodzie

-  - Kra i lód brzegowy
-  - Zator
-  - Brak danych
-  - miejsce zatoru lodowego

 - lodołamacze











KOMUNIKAT O WYSTĘPOWANIU ZJAWISK LODOWYCH NA RZECE WIŚŁA

GRANICE ADMINISTRACYJNE	Zarząd Zlewni w Krakowie															Zarząd Zlewni w Sandomierzu																																							
WODOWSKAZ	Las (16+300)					Smolice (23+300)					Czernichów-Prom (45+300)					Kraków-Bielany (69+200)					Sierosławice (130+500)					Popędzynka (138+000)					Karsy (166+000)					Szczucin (194+100)					Kolo (240+800)					Sandomierz (268+400)					Zawichost (287+600)				
DOPLYWY, MIEJSCA CHARAKTERYSTYCZNE	ujście Skawy					ujście Skawinki					ujście Raby					ujście Dunajca					ujście Wiśtoki					ujście Saru					ujście Sanny																								
KM	0+000	14	21	28	35	42	49	56	63	70	77	84	91	98	105	112	119	126	133	140	147	154	161	168	175	182	189	196	203	210	217	224	231	238	245	252	259	266	273	280	295+200														
DATA	ZJAWISKA LODOWE																																																						
20.02.2024																																																							
21.02.2024																																																							
22.02.2024																																																							
23.02.2024																																																							
26.02.2024																																																							
27.02.2024																																																							

	- Rzeka wolna		- Pokrywa lodowa		- Kra i lód brzegowy		- Lodolamacze
	- Śryż		- Płonia i przetainy		- Zator		
	- Lód brzegowy		- Spiętrzenia i podbitki		- Brak danych		
	- Śryż i lód brzegowy		- Woda na lodzie		- Miejsce zatoru lodowego		

KOMUNIKAT O WYSTĘPOWANIU ZJAWISK LODOWYCH NA RZECIE WIŚLE

GRANICE ADMINISTRACYJNE	Zarząd Zlewni w Radomiu					Zarząd Zlewni w Warszawie				Zarząd Zlewni we Włocławku																																						
	NW Annapol	NW Lipsko	NW Zwolen	NW Puławy	NW Kozienice	NW Garwolin	NW Góra Kalwaria	NW Warszawa	NW Wyszogród	NW Płock	NW Włocławek																																					
WODOWSKAZ	ANNOPOL (298+400)			PUŁAWY (372+000)	DEJBLIN (394+000)			WARSZAWA (513+000)	MODLIN (552+000)	WYSZOGRÓD (587+000)	KĘPA POLSKA (607+000)		WŁOCŁAWEK (679+000)																																			
DOPŁYWY, MIEJSCA CHARAKTERYSTYCZNE				Putawy	Dejblin		Góra Kalwaria	Warszawa		Wyszogród		Płock	Włocławek																																			
KM	295	311	319	327	335	343	351	359	367	375	383	391	399	407	415	423	431	439	447	455	463	471	479	487	495	503	511	519	527	535	543	551	559	567	575	583	591	599	607	615	623	631	639	647	655	663	671	684
DATA	ZJAWISKA LODOWE																																															
20.02.2024	[Blue bar]																																															
21.02.2024	[Blue bar]																																															
22.02.2024	[Blue bar]																																															
23.02.2024	[Blue bar]																																															
26.02.2024	[Blue bar]																																															
27.02.2024	[Blue bar]																																															

	- Rzeka wolna		- Pokrywa lodowa		- Kra i lód brzegowy		- lodolamacze
	- Śryż	P	- Płonia i przetainy		- Zator		
	- Lód brzegowy	S	- Spiętrzenia i podbitki		- Brak danych		
	- Śryż i lód brzegowy	W	- Woda na lodzie		- miejsce zatoru lodowego		

Komunikat o zjawiskach lodowych na Wiśle

GRANICE ADMINISTRACYJNE	Zarząd Zlewni w Toruniu	Zarząd Zlewni w Tczewie
----------------------------	-------------------------	-------------------------

WODOWSKAZ	Toruń (735+000)	Fordon (775+000)	Chelmno (807+000)	Grudziądz (835+000)	Korzeniewo (867+000)	Biała Góra (886+000)	Tczew (908+000)	Gdańska Głowa (Drewnica) (931+000)
-----------	--------------------	---------------------	----------------------	------------------------	-------------------------	-------------------------	--------------------	--

KM	684	696	702	708	714	720	726	732	738	744	750	756	762	768	774	780	786	792	798	804	810	816	822	828	834	840	846	852	858	864	870	876	882	888	894	900	906	912	918	924	930	939
----	-----	-----	-----	-----	-----	-----	-----	-----	-----	-----	-----	-----	-----	-----	-----	-----	-----	-----	-----	-----	-----	-----	-----	-----	-----	-----	-----	-----	-----	-----	-----	-----	-----	-----	-----	-----	-----	-----	-----	-----	-----	-----

DATA	ZJAWISKA LODOWE
------	-----------------

20.02.2024	
21.02.2024	
22.02.2024	
23.02.2024	
26.02.2024	
27.02.2024	

- Rzeka wolna
- Śryż
- Łód brzegowy
- Śryż i łód brzegowy
- Pokrywa lodowa
- P xx% - Płonia i przetainy
- S - Spiętrzenia i podbitki
- W - Woda na lodzie
- Kra i łód brzegowy
- Zator
- Brak danych
- miejsce zatoru lodowego
- lodolamacze











KOMUNIKAT O WYSTĘPOWANIU ZJAWISK LODOWYCH NA RZECIE WISŁOKA

GRANICE ADMINISTRACYJNE	Zarząd Zlewni w Jasle																															
	NW Mielec				NW Dębica				NW Jasło																							
WODOWSKAZ	Mielec 2 (19+040)				Pustków (47+450)		Łabuzie (69+800)		Krajowice (98+000)		Żółków (110+550)		Krempna-Kotań (144+500)																			
DOPŁYWY, MIEJSCA CHARAKTERYSTYCZNE	Mielec		Brzeźnica				Dębica		Jasiołka, Ropa				Jasło		Krempna																	
KM	2+755		15	21	27	33	39	45	51	57	63	69	75	81	87	93	99	105	111	117	123	129	135	141	147	153	159	165	173+300			
DATA	ZJAWISKA LODOWE																															
20.02.2024																																
21.02.2024																																
22.02.2024																																
23.02.2024																																
26.02.2024																																
27.02.2024																																

- Rzeka wolna
- Śryż
- Lód brzegowy
- Śryż i lód brzegowy
- Pokrywa lodowa
- P xx% - Płonia i przetainy
- S - Spiętrzenia i podbitki
- W - Woda na lodzie
- Kra i lód brzegowy
- Zator
- Brak danych
- Brak danych
- Brak danych
- Brak danych
- lodolamacze
- miejsce zatoru lodowego

KOMUNIKAT O WYSTĘPOWANIU ZJAWISK LODOWYCH NA RZECIE SAN

GRANICE ADMINISTRACYJNE	Zarząd Zlewni w Stalowej Woli		Zarząd Zlewni w Przemyślu																									
	NW Stalowa Wola	NW Leżajsk	NW Jarosław	NW Przemyśl	NW Dynów	NW Sanok	NW Lesko	NW Ustrzyki Dolne																				
WODOWSKAZ	Radomyśl (10+300)	Nisko (39+400)	Leżachów (100+900)	Jarosław (119+800)	Przemyśl (165+900)	Olchowiec (280+700)	Lesko (301+100)	Zatwarnica (366+900)	Dwernik (375+300)																			
DOPŁYWY, MIEJSCA CHARAKTERYSTYCZNE	Stalowa Wola	Nisko			Jarosław			Przemyśl			Dynów			Sanok			Lesko			Zatwarnica			Dwernik					
KM	3+900	36	52	68	84	100	116	132	148	164	180	196	212	228	244	260	276	292	308	324	340	356	372	388	404	420	436	457+860
DATA	ZJAWISKA LODOWE																											
20.02.2024																												
21.02.2024																												
22.02.2024																												
23.02.2024																												
26.02.2024																												
27.02.2024																												

	- Rzeka wolna		- Pokrywa lodowa		- Kra i lód brzegowy		- lodolamacze
	- Śryż	P xx%	- Płonia i przetainy		- Zator		
	- Lód brzegowy	S	- Spiętrzenia i podbitki		- Brak danych		
	- Śryż i lód brzegowy	W	- Woda na lodzie		- miejsce zatoru lodowego		

KOMUNIKAT O WYSTĘPOWANIU ZJAWISK LODOWYCH NA RZECIE NAREW

GRANICE ADMINISTRACYJNE	Zarząd Zlewni w Dębem				Zarząd Zlewni w Ostrołęce																																				
	NW Nowy Dwór Mazowiecki	NW Dębe		NW Pułtusk	NW Ostrołęka					NW Łomża																															
WODOWSKAZ				ZAMBSKI KOŚCIELINE (81+000)		ROŻAN (117+000)	OSTROŁĘKA (147+000)		NOWOGRÓD (180+000)		PIĄTNICA-ŁOMŻA (203+000)		WIZNA (246+000)																												
DOPIŁYWY, MIEJSCA CHARAKTERYSTYCZNE	Wkra	Stopień Wodny Dębe	Kanał Żerański	Bug	Zbiornik Dębe	Pułtusk	Orzyc	Orz	Omulew	EC Ostrołęka	Szkwa	Pisa	Łomża																												
KM	0	12	18	24	30	36	42	48	54	60	66	72	78	84	90	96	102	108	114	120	126	132	138	144	150	156	162	168	174	180	186	192	198	204	210	216	222	228	234	240	248+500

DATA	ZJAWISKA LODOWE																																							
20.02.2024																																								
21.02.2024																																								
22.02.2024																																								
23.02.2024																																								
26.02.2024																																								
27.02.2024																																								

- Rzeka wolna
- Śryż
- Łódź brzegowy
- Śryż i łódź brzegowy

- Pokrywa lodowa
- P xx% - Płonia i przetainy
- S - Spiętrzenia i podbitki
- W - Woda na lodzie

- Kra i łódź brzegowy
- Zator
- Brak danych
- miejsce zatoru lodowego

 - lodolamacze

KOMUNIKAT O WYSTĘPOWANIU ZJAWISK LODOWYCH NA RZECIE BUG

GRANICE ADMINISTRACYJNE	Zarząd Zlewni w Dębem	Zarząd Zlewni w Sokółowie Podlaskim					Zarząd Zlewni w Białej Podlaskiej																														
	NW Dębe	NW Wyszaków	NW Ostrów Mazowiecka	NW Wysokie Mazowieckie	NW Łosice	NW Siemiatycze	NW Włodawa			NW Chełm			NW Hrubieszów																								
WODOWSKAZ	WYSZAKÓW (34+000)	MAŁKINIA (98+000)	FRANKOPOL (163+000)	KRZYCZEW (269+000)	TERESPOL (283+000)	WŁODAWA (378+000)	DOROHUSK (463+000)	STRZYŻÓW (537+000)	STRZYŻÓW (548+000)																												
DOPŁYWY, MIEJSCA CHARAKTERYSTYCZNE	Wyszaków	Liwiec	Brok	Nurzec	Drohiczyn	Krzna	Włodawa	Wehianka	Huczwa																												
KM	0	28	43	73	88	103	118	133	148	163	178	193	208	223	238	253	268	283	298	313	328	343	358	373	388	403	418	433	448	463	478	493	508	523	538	553	587+200
DATA	ZJAWISKA LODOWE																																				
20.02.2024	[Blue shaded area]																																				
21.02.2024	[Blue shaded area]																																				
22.02.2024	[Blue shaded area]																																				
23.02.2024	[Blue shaded area]																																				
26.02.2024	[Blue shaded area]																																				
27.02.2024	[Blue shaded area]																																				