











-  - Rzeka wolna
-  - Śryż
-  - Łódź brzegowy
-  - Śryż i łódź brzegowy











-  - Pokrywa lodowa
- P xx%** - Płonia i przetainy
- S** - Spiętrzenia i podbitki
- W** - Woda na lodzie

-  - Kra i łódź brzegowy
-  - Zator
-  - Brak danych
-  - miejsce zatoru lodowego

 - lodolamacze





KOMUNIKAT O WYSTĘPOWANIU ZJAWISK LODOWYCH NA RZECIE ODRA


GRANICE ADMINISTRACYJNE	Zarząd Zlewni w Gliwicach										Zarząd Zlewni w Opolu																													
	NW Racibórz					NW Kędzierzyn-Koźle					NW Krapkowice					NW Krapkowice																								
WODOWSKAZ	Charupki (21+000)	Krzyżanowice (34+000)		Racibórz Miedonia (55+010)			Koźle (97+000)					Krapkowice (124+000)		Opole (146+000)			Ujście Nysy (180+000)																							
	DOPŁYWY, MIEJSCA CHARAKTERYSTYCZNE																																							
KM	20	28	32	36	40	44	48	52	56	60	64	68	72	76	80	84	88	92	96	100	104	108	112	116	120	124	128	132	136	140	144	148	152	156	160	164	168	172	180	
DATA	ZJAWISKA LODOWE																																							
06.02.2024																																								
07.02.2024																																								
08.02.2024																																								
09.02.2024																																								
12.02.2024																																								





	- Rzeka wolna		- Pokrywa lodowa		- Kra i lód brzegowy		- lodolamacze
	- Śryż	P xx%	- Płonia i przetainy		- Zator		
	- Lód brzegowy	S	- Spiętrzenia i podbitki		- Brak danych		
	- Śryż i lód brzegowy	W	- Woda na lodzie		- miejsce zatoru lodowego		


KOMUNIKAT O WYSTĘPOWANIU ZJAWISK LODOWYCH NA RZECIE ODRA

GRANICE ADMINISTRACYJNE	Zarząd Zlewni we Wrocławiu				Zarząd Zlewni w Zielonej Górze			
	O.H. Brzeg	O.H. Mieszczkański	O.H Brzeg Dolny	O.H Chobienia	O.H. Bytom Odrzański	O.H Cigacice	O.H. Krosno Odrzańskie	O.H. Słubice
WODOWSKAZ			Brzeg Dolny (284+000) Malczyce (305+000) Ścinawa (332+000)		Głogów (393+000) Nowa Sól (430+000)	Cigacice (471+000) Nietków (491+000)	Polećko (530+000)	
DOPEŁWY, MIEJSCA CHARAKTERYSTYCZNE	Nysa Kłodzka	Oława	Bystrzyca/Widawa Brzeg Dolny - Jaz Uraz	Malczyce - STW Kaczawa	Barycz Głogów - Most drogowy	Bóbr	Nysa Łużycka	Warta
KM	181+300 194 206 218 230 242 254 266 278 290 302 314 326 338 350 362 374 386 398 410 422 434 446 458 470 482 494 506 518 530 542 554 566 578 590 617+000							
DATA	ZJAWISKA LODOWE							
06.02.2024	[Blue bar indicating ice phenomena]							
07.02.2024	[Blue bar indicating ice phenomena]							
08.02.2024	[Blue bar indicating ice phenomena]							
09.02.2024	[Blue bar indicating ice phenomena]							
12.02.2024	[Blue bar indicating ice phenomena]							

-  - Rzeka wolna
-  - Śryż
-  - Łódź brzegowy
-  - Śryż i lód brzegowy





-  - Pokrywa lodowa
- P xx% - Płonia i przetainy
- S - Spiętrzenia i podbitki
- W - Woda na lodzie


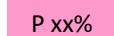
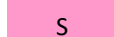

-  - Kra i lód brzegowy
-  - Zator
-  - Brak danych
-  - miejsce zatoru lodowego





 - lodolamacze

KOMUNIKAT O WYSTĘPOWANIU ZJAWISK LODOWYCH NA RZECIE WIŚLA

GRANICE ADMINISTRACYJNE	Zarząd Zlewni w Katowicach																																														
	NW Bieruń				NW Bielsko-Biała				NW Pszczyna				NW Skoczów																																		
WODOWSKAZ	Nowy Bieruń (4+000)				Jawiszowice (24+000)		Goczałkowice (37+000)		Zabrzeg (42+000)						Drogomyśl (60+000s)		Skoczów (71+000)		Ustroń Oblaziec (87+000)																												
	DOPŁYWY, MIEJSCA CHARAKTERYSTYCZNE																																														
KMI	0	4	6	8	10	12	14	16	18	20	22	24	26	28	30	32	34	36	38	40	42	44	46	48	50	52	54	56	58	60	62	64	66	68	70	72	74	76	78	80	82	84	86	88	90	92	96
DATA	ZJAWISKA LODOWE																																														
06.02.2024																																															
07.02.2024																																															
08.02.2024																																															
09.02.2024																																															
12.02.2024																																															

-  - Rzeka wolna
-  - Śryż
-  - Łód brzegowy
-  - Śryż i łód brzegowy

-  - Pokrywa lodowa
-  - Płonia i przetajny
-  - Spiętrzenia i podbitki
-  - Woda na lodzie

-  - Kra i łód brzegowy
-  - Zator
-  - Brak danych
-  - miejsce zatoru lodowego

 - lodołamacze

KOMUNIKAT O WYSTĘPOWANIU ZJAWISK LODOWYCH NA RZECE WIŚŁA

KM	DOPŁYWY, MIEJSCA CHARAKTERYSTYCZNE	WODOWSKAZ	GRANICE ADMINISTRACYJNE	
			Zarząd Zlewni w Krakowie	Zarząd Zlewni w Sandomierzu
0+000		Las (16+300)		
-14	ujście Skawy	Smolice (23+300)		
-21				
-28		Czernichów-Prom (45+300)		
-35				
-42				
-49	ujście Skawinki	Kraków-Bielany (69+200)		
-56				
-63				
-70				
-77				
-84				
-91				
-98				
-105				
-112				
-119		Sierosławice (130+500)		
-126	ujście Raby	Popędzynka (138+000)		
-133				
-140				
-147				
-154	ujście Dunajca	Karsy (166+000)		
-161				
-168				
-175				
-182				
-189				
-196				
-203				
-210				
-217				
-224	ujście Wiśtoki			
-231				
-238				
-245				
-252				
-259				
-266				
-273	ujście Saru	Sandomierz (268+400)		
-280				
-295+200	ujście Sanny	Zawichost (287+600)		

DATA **ZJAWISKA LODOWE**














06.02.2024

07.02.2024

08.02.2024











09.02.2024

12.02.2024

	- Rzeka wolna		- Pokrywa lodowa		- Kra i lód brzegowy		- Lodolamacze
	- Śryż		- Płonia i przetainy		- Zator		
	- Lód brzegowy		- Spiętrzenia i podbitki		- Brak danych		
	- Śryż i lód brzegowy		- Woda na lodzie		- Miejsce zatoru lodowego		

KOMUNIKAT O WYSTĘPOWANIU ZJAWISK LODOWYCH NA RZECIE WIŚLE

GRANICE ADMINISTRACYJNE	Zarząd Zlewni w Radomiu					Zarząd Zlewni w Warszawie				Zarząd Zlewni we Włocławku																																						
	NW Annapol	NW Lipsko	NW Zwolień	NW Puławy	NW Kozienice	NW Garwolin	NW Góra Kalwaria	NW Warszawa	NW Wyszogród	NW Płock	NW Włocławek																																					
WODOWSKAZ	ANNOPOL (298+400)			PUŁAWY (372+000)	DĘBLIN (394+000)			WARSZAWA (513+000)	MODLIN (552+000)	WYSZOGRÓD (587+000)	KĘPA POLSKA (607+000)	WŁOCŁAWEK (679+000)																																				
DOPŁYWY, MIEJSCA CHARAKTERYSTYCZNE				Puławy	Dęblin		Góra Kalwaria	Warszawa		Wyszogród	Płock	Włocławek																																				
KM	295	311	319	327	335	343	351	359	367	375	383	391	399	407	415	423	431	439	447	455	463	471	479	487	495	503	511	519	527	535	543	551	559	567	575	583	591	599	607	615	623	631	639	647	655	663	671	684
DATA	ZJAWISKA LODOWE																																															
06.02.2024	[Blue shaded area indicating ice phenomena]																																															
07.02.2024																																																
08.02.2024																																																
09.02.2024																																																
10.02.2024																																																
11.02.2024																																																
12.02.2024																																																

	- Rzeka wolna		- Pokrywa lodowa		- Kra i lód brzegowy		- lodolamacze
	- Śryż	P	- Płonia i przetainy		- Zator		
	- Lód brzegowy	S	- Spiętrzenia i podbitki		- Brak danych		
	- Śryż i lód brzegowy	W	- Woda na lodzie		- miejsce zatoru lodowego		

Komunikat o zjawiskach lodowych na Wiśle

GRANICE ADMINISTRACYJNE	Zarząd Zlewni w Toruniu	Zarząd Zlewni w Tczewie
-------------------------	-------------------------	-------------------------

WODOWSKAZ	Toruń (735+000)	Fordon (775+000)	Chelmno (807+000)	Grudziądz (835+000)	Korzeniewo (867+000)	Biała Góra (886+000)	Tczew (908+000)	Gdańska Głowa (Drewnica) (931+000)
-----------	--------------------	---------------------	----------------------	------------------------	-------------------------	-------------------------	--------------------	--

KM	684	696	702	708	714	720	726	732	738	744	750	756	762	768	774	780	786	792	798	804	810	816	822	828	834	840	846	852	858	864	870	876	882	888	894	900	906	912	918	924	930	939
----	-----	-----	-----	-----	-----	-----	-----	-----	-----	-----	-----	-----	-----	-----	-----	-----	-----	-----	-----	-----	-----	-----	-----	-----	-----	-----	-----	-----	-----	-----	-----	-----	-----	-----	-----	-----	-----	-----	-----	-----	-----	-----

DATA	ZJAWISKA LODOWE
------	-----------------

06.02.2024	
07.02.2024	
08.02.2024	
09.02.2024	
10.02.2024	
11.02.2024	
12.02.2024	

- Rzeka wolna
- Śryż
- Lód brzegowy
- Śryż i lód brzegowy
- Pokrywa lodowa
- P xx% - Płonia i przetainy
- S - Spiętrzenia i podbitki
- W - Woda na lodzie
- Kra i lód brzegowy
- Zator
- Brak danych
- lodolamacze
- miejsce zatoru lodowego





KOMUNIKAT O WYSTĘPOWANIU ZJAWISK LODOWYCH NA RZECIE WIŚLOKA





	Zarząd Zlewni w Jaśle																													
GRANICE ADMINISTRACYJNE	NW Mielec					NW Dębica					NW Jasło																			
WODOWSKAZ	Mielec 2 (19+040)					Pustków (47+450)		Łabuzie (69+800)			Krajowice (98+000)		Żółków (110+550)		Krempna-Kotań (144+500)															
DOPEŁWY, MIEJSCA CHARAKTERYSTYCZNE	Mielec					Dębica					Jasło		Krempna																	
KM	2+755	15	21	27	33	39	45	51	57	63	69	75	81	87	93	99	105	111	117	123	129	135	141	147	153	159	165	173+300		
DATA	ZJAWISKA LODOWE																													
06.02.2024																														
07.02.2024																														
08.02.2024																														
09.02.2024																														
12.02.2024																														





- Rzeka wolna
- Śryż
- Łódź brzegowy
- Śryż i łódź brzegowy
- Pokrywa lodowa
- P xx% - Płonia i przetainy
- S - Spiętrzenia i podbitki
- W - Woda na lodzie
- Kra i łódź brzegowy
- Zator
- Brak danych
- miejsce zatoru lodowego
- lodolamacze


KOMUNIKAT O WYSTĘPOWANIU ZJAWISK LODOWYCH NA RZECIE SAN

GRANICE ADMINISTRACYJNE	Zarząd Zlewni w Stalowej Woli		Zarząd Zlewni w Przemyślu												
	NW Stalowa Wola	NW Leżajsk	NW Jarosław	NW Przemyśl	NW Dynów	NW Sanok	NW Lesko	NW Ustrzyki Dolne							
WODOWSKAZ	Radomyśl (10+300) Nisko (39+400)		Leżachów (100+900) Jarosław (119+800)		Przemyśl (165+900)	Olichowce (280+700) Lesko (301+100)		Zatwarnica (366+900) Dwernik (375+300)							
DOPEŁNY, MIEJSCA CHARAKTERYSTYCZNE	Stalowa Wola Bukowa Tanew		Jarosław Wisłok Lubaczówka	Przemyśl Szkło	Dynów	Sanok Ośława	Hoczewka Myczkowce Solina								
KM	3+900 36 52 68 84 100 116 132 148 164 180 196 212 228 244 260 276 292 308 324 340 356 372 388 404 420 436 457+860														
DATA	ZJAWISKA LODOWE														
06.02.2024												20-50 cm/ 70%			
07.02.2024												20-40 cm/ 20%			
08.02.2024												20-40 cm/ 10%			
09.02.2024												20-40 cm/ 10%			
12.02.2024												20-40 cm/ 10%			

-  - Rzeka wolna
-  - Śryż
-  - Łód brzegowy
-  - Śryż i łód brzegowy











-  - Pokrywa lodowa
-  - Płonia i przetainy
-  - Spiętrzenia i podbitki
-  - Woda na lodzie

-  - Kra i łód brzegowy
-  - Zator
-  - Brak danych
-  - miejsce zatoru lodowego

 - lodolamacze

KOMUNIKAT O WYSTĘPOWANIU ZJAWISK LODOWYCH NA RZECIE BUG

GRANICE ADMINISTRACYJNE	Zarząd Zlewni w Dębem	Zarząd Zlewni w Sokołowie Podlaskim					Zarząd Zlewni w Białej Podlaskiej																														
	NW Wyszków	NW Ostrów Mazowiecka	NW Wysokie Mazowieckie	NW Łosice	NW Siemiatycze	NW Włodawa		NW Chełm			NW Hrubieszów																										
WODOWSKAZ	WYSZKÓW (34+000)	MAŁKINIA (98+000)	FRANKOPOL (163+000)		KRZYCZEW (269+000)	TERESPOL (283+000)	WŁODAWA (378+000)	DOROHUSK (463+000)	STRZYŻÓW (537+000)																												
DOPŁYWY, MIEJSCA CHARAKTERYSTYCZNE	Liwiec	Brok	Nurzec	Drohiczyn	Krzna	Włodawa	Wetnianka	Huczwa																													
KM	0	28	43	73	88	103	118	133	148	163	178	193	208	223	238	253	268	283	298	313	328	343	358	373	388	403	418	433	448	463	478	493	508	523	538	553	587+200
DATA	ZJAWISKA LODOWE																																				
06.02.2024																																					
07.02.2024																																					
08.02.2024																																					
09.02.2024																																					
10.02.2024																																					
11.02.2024																																					
12.02.2024																																					

	- Rzeka wolna		- Pokrywa lodowa		- Kra i lód brzegowy		- lodolamacze
	- Śryż	P xx%	- Płonia i przetainy		- Zator		
	- Lód brzegowy	S	- Spiętrzenia i podbitki		- Brak danych		
	- Śryż i lód brzegowy	W	- Woda na lodzie		- miejsce zatoru lodowego		

KOMUNIKAT O WYSTĘPOWANIU ZJAWISK LODOWYCH NA RZECIE NAREW

GRANICE ADMINISTRACYJNE	Zarząd Zlewni w Dębem			Zarząd Zlewni w Ostrołęce																																					
	NW Nowy Dwór Mazowiecki	NW Dębe	NW Pułtusk	NW Ostrołęka			NW Łomża																																		
WODOWSKAZ			ZAMBSKI KOŚCIELNE (81+000)		RÓŻAN (117+000)	OSTROŁĘKA (147+000)		NOWOGRÓD (180+000)	PIĄTNICA-ŁOMŻA (203+000)	WIZNA (246+000)																															
DOPŁYWY, MIEJSCA CHARAKTERYSTYCZNE	Wkra	Stopień Wodny Dębe	Kanał Żerański	Bug	Zbiornik Dębe	Pułtusk	Orzyc	Orz	Omulew	EC Ostrołęka	Szkwa	Pisa	Łomża																												
KM	0	12	18	24	30	36	42	48	54	60	66	72	78	84	90	96	102	108	114	120	126	132	138	144	150	156	162	168	174	180	186	192	198	204	210	216	222	228	234	240	248+500
DATA	ZJAWISKA LODOWE																																								
06.02.2024																																									
07.02.2024																																									
08.02.2024																																									
09.02.2024																																									
10.02.2024																																									
11.02.2024																																									
12.02.2024																																									