





















	- Rzeka wolna		- Pokrywa lodowa		- Kra i lód brzegowy		- Lodolamacze
	- Śryż		- Płonia i przetainy		- Zator		
	- Lód brzegowy		- Spiętrzenia i podbitki		- Brak danych		
	- Śryż i lód brzegowy		- Woda na lodzie		- Miejsce zatoru lodowego		

KOMUNIKAT O WYSTĘPOWANIU ZJAWISK LODOWYCH NA RZECIE WIŚLE

GRANICE ADMINISTRACYJNE	Zarząd Zlewni w Radomiu					Zarząd Zlewni w Warszawie					Zarząd Zlewni we Włocławku																																					
	NW Annapol	NW Lipsko	NW Zwolenń	NW Puławy	NW Kozienice	NW Garwolin	NW Góra Kalwaria	NW Warszawa	NW Modlin	NW Wyszogród	NW Płock	NW Włocławek	NW Włocławek	NW Włocławek	NW Włocławek																																	
WODOWSKAZ	ANNOPOL (298+ 400)		PUŁAWY (372+000)		DĘBLIN (394+000)		WARSZAWA (513+000)			MODLIN (552+000)		WYSZOGRÓD (587+000)		KĘPA POLSKA (607+000)		WŁOCŁAWEK (679+000)																																
DOPŁYWY, MIEJSCA CHARAKTERYSTYCZNE			Puławy		Dęblin		Góra Kalwaria			Warszawa		Wyszogród		Płock		Włocławek																																
KM	295	311	319	327	335	343	351	359	367	375	383	391	399	407	415	423	431	439	447	455	463	471	479	487	495	503	511	519	527	535	543	551	559	567	575	583	591	599	607	615	623	631	639	647	655	663	671	684
DATA	ZJAWISKA LODOWE																																															
06.02.2024																																																
07.02.2024																																																
08.02.2024																																																
09.02.2024																																																
10.02.2024																																																

	- Rzeka wolna		- Pokrywa lodowa		- Kra i lód brzegowy		- lodolamacze
	- Śryż	P	- Płonia i przetainy		- Zator		
	- Lód brzegowy	S	- Spiętrzenia i podbitki		- Brak danych		
	- Śryż i lód brzegowy	W	- Woda na lodzie		- miejsce zatoru lodowego		











Komunikat o zjawiskach lodowych na Wiśle

GRANICE ADMINISTRACYJNE	Zarząd Zlewni w Toruniu															Zarząd Zlewni w Tczewie																																																																																																																																																																																																		
WODOWSKAZ						Toruń (735+000)					Fordon (775+000)					Chełmno (807+000)					Grudziądz (835+000)					Korzeniewo (867+000)					Biała Góra (886+000)					Tczew (908+000)					Gdańska Głowa (Drewnica) (931+000)																																																																																																																																																																									
KM	684					696					702					708					714					720					726					732					738					744					750					756					762					768					774					780					786					792					798					804					810					816					822					828					834					840					846					852					858					864					870					876					882					888					894					900					906					912					918					924					930					939				
DATA	ZJAWISKA LODOWE																																																																																																																																																																																																																	
06.02.2024																																																																																																																																																																																																																		
07.02.2024																																																																																																																																																																																																																		
08.02.2024																																																																																																																																																																																																																		
09.02.2024																																																																																																																																																																																																																		
10.02.2024																																																																																																																																																																																																																		

KOMUNIKAT O WYSTĘPOWANIU ZJAWISK LODOWYCH NA RZECIE BUG

	- Rzeka wolna		- Pokrywa lodowa		- Kra i lód brzegowy		- lodolamacze
	- Śryż	P xx%	- Płonia i przetainy		- Zator		
	- Lód brzegowy	S	- Spiętrzenia i podbitki		- Brak danych		
	- Śryż i lód brzegowy	W	- Woda na lodzie		- miejsce zatoru lodowego		

GRANICE ADMINISTRACYJNE	Zarząd Zlewni w Dębem		Zarząd Zlewni w Sokołowie Podlaskim				Zarząd Zlewni w Białej Podlaskiej																														
	NW Dębe	NW Wyszków	NW Ostrów Mazowiecka	NW Wysokie Mazowieckie	NW Łosice	NW Siemiatycze	NW Włodawa		NW Chełm		NW Hrubieszów																										
WODOWSKAZ		WYSZKÓW (34+000)	MAŁKINIA (98+000)	FRANKOPOL (163+000)		KRZYCZEW (269+000)	TERESPOL (283+000)	WŁODAWA (378+000)	DOROHUSK (463+000)	STRZYŻÓW (537+000)	STRZYŻÓW (548+000)																										
DOPIŁY, MIEJSCA CHARAKTERYSTYCZNE		Wyszków			Drohiczyn			Włodawa																													
KM	0	28	43	73	88	103	118	133	148	163	178	193	208	223	238	253	268	283	298	313	328	343	358	373	388	403	418	433	448	463	478	493	508	523	538	553	587+200
DATA	ZJAWISKA LODOWE																																				
06.02.2024																																					
07.02.2024																																					
08.02.2024																																					
09.02.2024																																					
10.02.2024																																					

	- Rzeka wolna		- Pokrywa lodowa		- Kra i lód brzegowy		- lodolamacze
	- Śryż	P xx%	- Płonia i przetainy		- Zator		
	- Lód brzegowy	S	- Spiętrzenia i podbitki		- Brak danych		
	- Śryż i lód brzegowy	W	- Woda na lodzie		- miejsce zatoru lodowego		

KOMUNIKAT O WYSTĘPOWANIU ZJAWISK LODOWYCH NA RZECIE NAREW

GRANICE ADMINISTRACYJNE	Zarząd Zlewni w Dębem			Zarząd Zlewni w Ostrołęce																																					
	NW Nowy Dwór Mazowiecki	NW Dębe	NW Pułtusk	NW Ostrołęka			NW Łomża																																		
WODOWSKAZ			ZAMBSKI KOŚCIELNE (81+000)		RÓŻAN (117+000)	OSTROŁĘKA (147+000)		NOWOGRÓD (180+000)		PIĄTNICA-ŁOMŻA (203+000)		WIZNA (246+000)																													
DOPEŁWY, MIEJSCA CHARAKTERYSTYCZNE	Wkra	Stoپیeń Wodny Dębe	Kanał Żerański	Bug	Zbiornik Dębe	Pułtusk	Orzyc	Orz	Omulew	EC Ostrołęka	Szkwa	Pisa	Łomża																												
KM	0	12	18	24	30	36	42	48	54	60	66	72	78	84	90	96	102	108	114	120	126	132	138	144	150	156	162	168	174	180	186	192	198	204	210	216	222	228	234	240	248+500
DATA	ZJAWISKA LODOWE																																								
06.02.2024																																									
07.02.2024																																									
08.02.2024																																									
09.02.2024																																									
10.02.2024																																									