











-  - Rzeka wolna
-  - Śryż
-  - Łód brzegowy
-  - Śryż i łód brzegowy











-  - Pokrywa lodowa
- P xx%** - Płonia i przetainy
- S** - Spiętrzenia i podbitki
- W** - Woda na lodzie

-  - Kra i łód brzegowy
-  - Zator
-  - Brak danych
-  - miejsce zatoru lodowego

 - lodolamacze





KOMUNIKAT O WYSTĘPOWANIU ZJAWISK LODOWYCH NA RZECIE ODRA


| GRANICE ADMINISTRACYJNE | Zarząd Zlewni w Gliwicach | | | | | | | | | | Zarząd Zlewni w Opolu | | | | | | | | | | | | | | | | | | | | | | | | | | | | |
|------------------------------------|---------------------------|-----------------------|----------------------------|----|----------------|---------------------|----------------------|----|-----------------|----|-----------------------|----|----|----|----|----|----|----|----|-----|-----|-----|-----|-----|-----|-----|-----|-----|-----|-----|-----|-----|-----|-----|-----|-----|-----|-----|-----|
| | NW Racibórz | | | | | NW Kędzierzyn-Koźle | | | | | NW Krapkowice | | | | | | | | | | | | | | | | | | | | | | | | | | | | |
| WODOWSKAZ | Chrupki (21+000) | Krzyżanowice (34+000) | Racibórz Miedonia (55+010) | | Koźle (97+000) | | Krapkowice (124+000) | | Opole (146+000) | | Ujście Nysy (180+000) | | | | | | | | | | | | | | | | | | | | | | | | | | | | |
| DOPŁYWY, MIEJSCA CHARAKTERYSTYCZNE | | | | | | | | | | | | | | | | | | | | | | | | | | | | | | | | | | | | | | | |
| KM | 20 | 28 | 32 | 36 | 40 | 44 | 48 | 52 | 56 | 60 | 64 | 68 | 72 | 76 | 80 | 84 | 88 | 92 | 96 | 100 | 104 | 108 | 112 | 116 | 120 | 124 | 128 | 132 | 136 | 140 | 144 | 148 | 152 | 156 | 160 | 164 | 168 | 172 | 180 |
| DATA | ZJAWISKA LODOWE | | | | | | | | | | | | | | | | | | | | | | | | | | | | | | | | | | | | | | |
| 05.02.2024 | | | | | | | | | | | | | | | | | | | | | | | | | | | | | | | | | | | | | | | |
| 06.02.2024 | | | | | | | | | | | | | | | | | | | | | | | | | | | | | | | | | | | | | | | |
| 07.02.2024 | | | | | | | | | | | | | | | | | | | | | | | | | | | | | | | | | | | | | | | |
| 08.02.2024 | | | | | | | | | | | | | | | | | | | | | | | | | | | | | | | | | | | | | | | |
| 09.02.2024 | | | | | | | | | | | | | | | | | | | | | | | | | | | | | | | | | | | | | | | |





| | | | | | | | |
|---|-----------------------|---|--------------------------|---|---------------------------|---|---------------|
|  | - Rzeka wolna |  | - Pokrywa lodowa |  | - Kra i lód brzegowy |  | - lodolamacze |
|  | - Śryż | P xx% | - Płonia i przetainy |  | - Zator | | |
|  | - Lód brzegowy | S | - Spiętrzenia i podbitki |  | - Brak danych | | |
|  | - Śryż i lód brzegowy | W | - Woda na lodzie |  | - miejsce zatoru lodowego | | |


KOMUNIKAT O WYSTĘPOWANIU ZJAWISK LODOWYCH NA RZECIE ODRA

| GRANICE ADMINISTRACYJNE | Zarząd Zlewni we Wrocławiu | | | | Zarząd Zlewni w Zielonej Górze | | | | | | | | | | | | | | | | | | | | | | | | | | | | | | | |
|------------------------------------|-------------------------------------|-------------------|--|---------------|--|---|------------------------|--------------|-----|-----|-----|-----|-----|-----|-----|-----|-----|-----|-----|-----|-----|-----|-----|-----|-----|-----|-----|-----|-----|-----|-----|-----|-----|-----|-----|---------|
| | O.H. Brzeg | O.H. Mieszczański | O.H Brzeg Dolny | O.H Chobienia | O.H. Bytom Odrzański | O.H Cigacice | O.H. Krosno Odrzańskie | O.H. Słubice | | | | | | | | | | | | | | | | | | | | | | | | | | | | |
| WODOWSKAZ | | | Brzeg Dolny (284+000) Malczyce (305+000) Ścinawa (332+000) | | Głogów (393+000) Nowa Sól (430+000) | Cigacice (471+000) Nietków (491+000) | Polegsko (530+000) | | | | | | | | | | | | | | | | | | | | | | | | | | | | | |
| DOPEŁNY, MIEJSCA CHARAKTERYSTYCZNE | Nysa Kłodzka | Oława | Bystrzyca/Widawa Brzeg Dolny - Jaz Uraz Malczyce - STW | Kaczawa | Barycz Głogów - Most drogowy | Bóbr | Nysa Łużycka | Warta | | | | | | | | | | | | | | | | | | | | | | | | | | | | |
| KM | 181+300 | 194 | 206 | 218 | 230 | 242 | 254 | 266 | 278 | 290 | 302 | 314 | 326 | 338 | 350 | 362 | 374 | 386 | 398 | 410 | 422 | 434 | 446 | 458 | 470 | 482 | 494 | 506 | 518 | 530 | 542 | 554 | 566 | 578 | 590 | 617+000 |
| DATA | ZJAWISKA LODOWE | | | | | | | | | | | | | | | | | | | | | | | | | | | | | | | | | | | |
| 05.02.2024 | [Blue bar indicating ice phenomena] | | | | | | | | | | | | | | | | | | | | | | | | | | | | | | | | | | | |
| 06.02.2024 | [Blue bar indicating ice phenomena] | | | | | | | | | | | | | | | | | | | | | | | | | | | | | | | | | | | |
| 07.02.2024 | [Blue bar indicating ice phenomena] | | | | | | | | | | | | | | | | | | | | | | | | | | | | | | | | | | | |
| 08.02.2024 | [Blue bar indicating ice phenomena] | | | | | | | | | | | | | | | | | | | | | | | | | | | | | | | | | | | |
| 09.02.2024 | [Blue bar indicating ice phenomena] | | | | | | | | | | | | | | | | | | | | | | | | | | | | | | | | | | | |

-  - Rzeka wolna
-  - Śryż
-  - Łódź brzegowy
-  - Śryż i lód brzegowy





-  - Pokrywa lodowa
- P xx% - Płonia i przetainy
- S - Spiętrzenia i podbitki
- W - Woda na lodzie


-  - Kra i lód brzegowy
-  - Zator
-  - Brak danych
-  - miejsce zatoru lodowego





 - lodolamacze

KOMUNIKAT O WYSTĘPOWANIU ZJAWISK LODOWYCH NA RZECIE WIŚLA

| GRANICE ADMINISTRACYJNE | Zarząd Zlewni w Katowicach | | | | | | | | | | | | | | | | | | | | | | | | | | | | | | | | | | | | | | | | | | | | | | |
|-------------------------|------------------------------------|---|-------------------------|--------------------------|---------------------|----|------------------------|----|---------------------|------------|-----------------------------|----|----|----|----|----|----|----|----|----|----|----|----|----|----|----|----|----|----|----|----|----|----|----|----|----|----|----|----|----|----|----|----|----|----|----|----|
| | NW Bieruń | | | NW Bielsko-Biała | | | NW Pszczyna | | | NW Skoczów | | | | | | | | | | | | | | | | | | | | | | | | | | | | | | | | | | | | | |
| WODOWSKAZ | Nowy Bieruń (4+000) | | Jawiszowice (24+000) | Goczałkowice (37+000) | Zabrzeg (42+000) | | Drogomyśl (60+000s) | | Skoczów (71+000) | | Ustroń Oblaziec (87+000) | | | | | | | | | | | | | | | | | | | | | | | | | | | | | | | | | | | | |
| | DOPŁYWY, MIEJSCA CHARAKTERYSTYCZNE | | | | | | | | | | | | | | | | | | | | | | | | | | | | | | | | | | | | | | | | | | | | | | |
| KMI | 0 | 4 | 6 | 8 | 10 | 12 | 14 | 16 | 18 | 20 | 22 | 24 | 26 | 28 | 30 | 32 | 34 | 36 | 38 | 40 | 42 | 44 | 46 | 48 | 50 | 52 | 54 | 56 | 58 | 60 | 62 | 64 | 66 | 68 | 70 | 72 | 74 | 76 | 78 | 80 | 82 | 84 | 86 | 88 | 90 | 92 | 96 |
| DATA | ZJAWISKA LODOWE | | | | | | | | | | | | | | | | | | | | | | | | | | | | | | | | | | | | | | | | | | | | | | |
| 05.02.2024 | | | | | | | | | | | | | | | | | | | | | | | | | | | | | | | | | | | | | | | | | | | | | | | |
| 06.02.2024 | | | | | | | | | | | | | | | | | | | | | | | | | | | | | | | | | | | | | | | | | | | | | | | |
| 07.02.2024 | | | | | | | | | | | | | | | | | | | | | | | | | | | | | | | | | | | | | | | | | | | | | | | |
| 08.02.2024 | | | | | | | | | | | | | | | | | | | | | | | | | | | | | | | | | | | | | | | | | | | | | | | |
| 09.02.2024 | | | | | | | | | | | | | | | | | | | | | | | | | | | | | | | | | | | | | | | | | | | | | | | |

-  - Rzeka wolna
-  - Śryż
-  - Lód brzegowy
-  - Śryż i lód brzegowy














-  - Pokrywa lodowa
- P xx%** - Płonia i przetainy
- S** - Spiętrzenia i podbitki
- W** - Woda na lodzie

-  - Kra i lód brzegowy
-  - Zator
-  - Brak danych
-  - miejsce zatoru lodowego


 - lodołamacze











KOMUNIKAT O WYSTĘPOWANIU ZJAWISK LODOWYCH NA RZECE WIŚŁA

| GRANICE ADMINISTRACYJNE | Zarząd Zlewni w Krakowie | | | | | | | | | | | | | | | Zarząd Zlewni w Sandomierzu | | | | | | | | | | | | | | | | | | | | | | | | | | | | | | | | | | | | | | | |
|------------------------------------|--------------------------|--|--|--|--|------------------|--|--|--|--|--------------------------|--|--|--|--|-----------------------------|--|--|--|--|------------------------|--|--|--|--|----------------------|--|--|--|--|-----------------|--|--|--|--|--------------------|--|--|--|--|----------------|--|--|--|--|----------------------|--|--|--|--|---------------------|--|--|--|--|
| WODOWSKAZ | Las (16+300) | | | | | Smolice (23+300) | | | | | Czernichów-Prom (45+300) | | | | | Kraków-Bielany (69+200) | | | | | Sierosławice (130+500) | | | | | Popędzynka (138+000) | | | | | Karsy (166+000) | | | | | Szczucin (194+100) | | | | | Kolo (240+800) | | | | | Sandomierz (268+400) | | | | | Zawichost (287+600) | | | | |
| DOPŁYWY, MIEJSCA CHARAKTERYSTYCZNE | ujście Skawy | | | | | ujście Skawinki | | | | | ujście Raby | | | | | ujście Dunajca | | | | | ujście Wiśtoki | | | | | ujście Saru | | | | | ujście Sanny | | | | | | | | | | | | | | | | | | | | | | | | |
| KM | 0+000 | | | | | | | | | | | | | | | 295+200 | | | | | | | | | | | | | | | | | | | | | | | | | | | | | | | | | | | | | | | |
| DATA | ZJAWISKA LODOWE | | | | | | | | | | | | | | | | | | | | | | | | | | | | | | | | | | | | | | | | | | | | | | | | | | | | | | |
| 05.02.2024 | | | | | | | | | | | | | | | | | | | | | | | | | | | | | | | | | | | | | | | | | | | | | | | | | | | | | | | |
| 06.02.2024 | | | | | | | | | | | | | | | | | | | | | | | | | | | | | | | | | | | | | | | | | | | | | | | | | | | | | | | |
| 07.02.2024 | | | | | | | | | | | | | | | | | | | | | | | | | | | | | | | | | | | | | | | | | | | | | | | | | | | | | | | |
| 08.02.2024 | | | | | | | | | | | | | | | | | | | | | | | | | | | | | | | | | | | | | | | | | | | | | | | | | | | | | | | |
| 09.02.2024 | | | | | | | | | | | | | | | | | | | | | | | | | | | | | | | | | | | | | | | | | | | | | | | | | | | | | | | |

| | | | | | | | |
|---|-----------------------|---|--------------------------|---|---------------------------|---|---------------|
|  | - Rzeka wolna |  | - Pokrywa lodowa |  | - Kra i lód brzegowy |  | - Lodolamacze |
|  | - Śryż |  | - Płonia i przetainy |  | - Zator | | |
|  | - Lód brzegowy |  | - Spiętrzenia i podbitki |  | - Brak danych | | |
|  | - Śryż i lód brzegowy |  | - Woda na lodzie |  | - Miejsce zatoru lodowego | | |

KOMUNIKAT O WYSTĘPOWANIU ZJAWISK LODOWYCH NA RZECIE WIŚLE

| GRANICE ADMINISTRACYJNE | Zarząd Zlewni w Radomiu | | | | | Zarząd Zlewni w Warszawie | | | | | Zarząd Zlewni we Włocławku | | | | | | | | | | | | | | | | | | | | | | | | | | | | | | | | | | | | | |
|------------------------------------|--|-----------|-----------|------------------|--------------|---------------------------|------------------|--------------------|-------------|-------------|----------------------------|----------|---------------------|-----|-----------------------|---------------------|-----------|-----|-----|-----|-----|-----|-----|-----|-----|-----|-----|-----|-----|-----|-----|-----|-----|-----|-----|-----|-----|-----|-----|-----|-----|-----|-----|-----|-----|-----|-----|-----|
| | NW Annapol | NW Lipsko | NW Zwoleń | NW Puławy | NW Kozienice | NW Garwolin | NW Góra Kalwaria | NW Warszawa | NW Warszawa | NW Warszawa | NW Wyszogród | NW Płock | NW Włocławek | | | | | | | | | | | | | | | | | | | | | | | | | | | | | | | | | | | |
| WODOWSKAZ | ANNOPOL (298+400) | | | PUŁAWY (372+000) | | DĘBLIN (394+000) | | WARSZAWA (513+000) | | | MODLIN (552+000) | | WYSZOGRÓD (587+000) | | KĘPA POLSKA (607+000) | WŁOCŁAWEK (679+000) | | | | | | | | | | | | | | | | | | | | | | | | | | | | | | | | |
| DOPŁYWY, MIEJSCA CHARAKTERYSTYCZNE | | | | Puławy | | Dęblin | | Góra Kalwaria | | | Warszawa | | Wyszogród | | Płock | | Włocławek | | | | | | | | | | | | | | | | | | | | | | | | | | | | | | | |
| KM | 295 | 311 | 319 | 327 | 335 | 343 | 351 | 359 | 367 | 375 | 383 | 391 | 399 | 407 | 415 | 423 | 431 | 439 | 447 | 455 | 463 | 471 | 479 | 487 | 495 | 503 | 511 | 519 | 527 | 535 | 543 | 551 | 559 | 567 | 575 | 583 | 591 | 599 | 607 | 615 | 623 | 631 | 639 | 647 | 655 | 663 | 671 | 684 |
| DATA | ZJAWISKA LODOWE | | | | | | | | | | | | | | | | | | | | | | | | | | | | | | | | | | | | | | | | | | | | | | | |
| 05.02.2024 |  | | | | | | | | | | | | | | | | | | | | | | | | | | | | | | | | | | | | | | | | | | | | | | | |
| 06.02.2024 | | | | | | | | | | | | | | | | | | | | | | | | | | | | | | | | | | | | | | | | | | | | | | | | |
| 07.02.2024 | | | | | | | | | | | | | | | | | | | | | | | | | | | | | | | | | | | | | | | | | | | | | | | | |
| 08.02.2024 | | | | | | | | | | | | | | | | | | | | | | | | | | | | | | | | | | | | | | | | | | | | | | | | |
| 09.02.2024 | | | | | | | | | | | | | | | | | | | | | | | | | | | | | | | | | | | | | | | | | | | | | | | | |

| | | | | | | | |
|---|-----------------------|---|--------------------------|---|---------------------------|---|---------------|
|  | - Rzeka wolna |  | - Pokrywa lodowa |  | - Kra i lód brzegowy |  | - lodolamacze |
|  | - Śryż | P | - Płonia i przetainy |  | - Zator | | |
|  | - Lód brzegowy | S | - Spiętrzenia i podbitki |  | - Brak danych | | |
|  | - Śryż i lód brzegowy | W | - Woda na lodzie |  | - miejsce zatoru lodowego | | |

Komunikat o zjawiskach lodowych na Wiśle

| GRANICE ADMINISTRACYJNE | Zarząd Zlewni w Toruniu | | | | | | | | | | | | | | | Zarząd Zlewni w Tczewie | | | | | | | | | | | | | | | | | | | | | | | | | | | | | |
|-------------------------|-------------------------|-----|-----|-----|-----|------------------|-----|-----|-----|-----|-------------------|-----|-----|-----|-----|-------------------------|-----|-----|-----|-----|----------------------|-----|-----|-----|-----|----------------------|-----|-----|-----|-----|-----------------|-----|-----|-----|-----|------------------------------------|-----|-----|-----|-----|-----|-----|--|--|--|
| WODOWSKAZ | Toruń (735+000) | | | | | Fordon (775+000) | | | | | Chelmno (807+000) | | | | | Grudziądz (835+000) | | | | | Korzeniewo (867+000) | | | | | Biała Góra (886+000) | | | | | Tczew (908+000) | | | | | Gdańska Głowa (Drewnica) (931+000) | | | | | | | | | |
| KM | 684 | 696 | 702 | 708 | 714 | 720 | 726 | 732 | 738 | 744 | 750 | 756 | 762 | 768 | 774 | 780 | 786 | 792 | 798 | 804 | 810 | 816 | 822 | 828 | 834 | 840 | 846 | 852 | 858 | 864 | 870 | 876 | 882 | 888 | 894 | 900 | 906 | 912 | 918 | 924 | 930 | 939 | | | |
| DATA | ZJAWISKA LODOWE | | | | | | | | | | | | | | | | | | | | | | | | | | | | | | | | | | | | | | | | | | | | |
| 05.02.2024 | | | | | | | | | | | | | | | | | | | | | | | | | | | | | | | | | | | | | | | | | | | | | |
| 06.02.2024 | | | | | | | | | | | | | | | | | | | | | | | | | | | | | | | | | | | | | | | | | | | | | |
| 07.02.2024 | | | | | | | | | | | | | | | | | | | | | | | | | | | | | | | | | | | | | | | | | | | | | |
| 08.02.2024 | | | | | | | | | | | | | | | | | | | | | | | | | | | | | | | | | | | | | | | | | | | | | |
| 09.02.2024 | | | | | | | | | | | | | | | | | | | | | | | | | | | | | | | | | | | | | | | | | | | | | |

- Rzeka wolna
- Śryż
- Lód brzegowy
- Śryż i lód brzegowy
- Pokrywa lodowa
- P xx% - Płonia i przetainy
- S - Spiętrzenia i podbitki
- W - Woda na lodzie
- Kra i lód brzegowy
- Zator
- Brak danych
- miejsce zatoru lodowego
- lodolamacze

KOMUNIKAT O WYSTĘPOWANIU ZJAWISK LODOWYCH NA RZECIE WIŚLOKA

| GRANICE ADMINISTRACYJNE | Zarząd Zlewni w Jaśle | | | | | | | | | | | | | | | | | | | | | | | | | | | | |
|------------------------------------|-----------------------|----|-----------|----|---------------------|----|---------------------|----|-----------------------|----|---------------------|----|----------------------------|----|---------|----|-----|-----|-----|-----|-----|-----|-----|-----|-----|-----|-----|---------|--|
| | NW Mielec | | | | NW Dębica | | | | NW Jasło | | | | | | | | | | | | | | | | | | | | |
| WODOWSKAZ | Mielec 2 (19+040) | | | | Pustków (47+450) | | Łabuzie (69+800) | | Krajowice (98+000) | | Żółków (110+550) | | Krempna-Kotań (144+500) | | | | | | | | | | | | | | | | |
| DOPEŁWY, MIEJSCA CHARAKTERYSTYCZNE | Mielec | | Brzeźnica | | | | Dębica | | Jasiołka, Ropa | | | | Jasło | | Krempna | | | | | | | | | | | | | | |
| KM | 2+755 | 15 | 21 | 27 | 33 | 39 | 45 | 51 | 57 | 63 | 69 | 75 | 81 | 87 | 93 | 99 | 105 | 111 | 117 | 123 | 129 | 135 | 141 | 147 | 153 | 159 | 165 | 173+300 | |
| DATA | ZJAWISKA LODOWE | | | | | | | | | | | | | | | | | | | | | | | | | | | | |
| 05.02.2024 | | | | | | | | | | | | | | | | | | | | | | | | | | | | | |
| 06.02.2024 | | | | | | | | | | | | | | | | | | | | | | | | | | | | | |
| 07.02.2024 | | | | | | | | | | | | | | | | | | | | | | | | | | | | | |
| 08.02.2024 | | | | | | | | | | | | | | | | | | | | | | | | | | | | | |
| 09.02.2024 | | | | | | | | | | | | | | | | | | | | | | | | | | | | | |

- Rzeka wolna
- Śryż
- Łódź brzegowy
- Śryż i łódź brzegowy
- Pokrywa lodowa
- P xx% - Płonia i przetajiny
- S - Spiętrzenia i podbitki
- W - Woda na lodzie
- Kra i lód brzegowy
- Zator
- Brak danych
- Brak danych
- Brak danych
- Brak danych
- lodolamacze
- miejsce zatoru lodowego


KOMUNIKAT O WYSTĘPOWANIU ZJAWISK LODOWYCH NA RZECIE SAN

| GRANICE ADMINISTRACYJNE | Zarząd Zlewni w Stalowej Woli | | Zarząd Zlewni w Przemyślu | | | | | | | | | | | | | | | | | | | | | | | | | |
|------------------------------------|-------------------------------------|------------|--|-------------------|--------------------|--|---------------------------------|---|-----|-----|-----|-----|-----|-----|-----|-----|------------------|-----|-----|-----|-----|-----|-----|-----|-----|-----|-----|---------|
| | NW Stalowa Wola | NW Leżajsk | NW Jarosław | NW Przemyśl | NW Dynów | NW Sanok | NW Lesko | NW Ustrzyki Dolne | | | | | | | | | | | | | | | | | | | | |
| WODOWSKAZ | Radomyśl (10+300) Nisko (39+400) | | Leżachów (100+900) Jarosław (119+800) | | Przemyśl (165+900) | Olichowce (280+700) Lesko (301+100) | | Zatwarnica (366+900) Dwernik (375+300) | | | | | | | | | | | | | | | | | | | | |
| DOPEŁNY, MIEJSCA CHARAKTERYSTYCZNE | Stalowa Wola Bukowa Tanew | | Jarosław Wisłok Lubaczówka | Przemyśl Szkło | Dynów | Sanok Ośława | Hoczewka Myczkowce Solina | | | | | | | | | | | | | | | | | | | | | |
| KM | 3+900 | 36 | 52 | 68 | 84 | 100 | 116 | 132 | 148 | 164 | 180 | 196 | 212 | 228 | 244 | 260 | 276 | 292 | 308 | 324 | 340 | 356 | 372 | 388 | 404 | 420 | 436 | 457+860 |
| DATA | ZJAWISKA LODOWE | | | | | | | | | | | | | | | | | | | | | | | | | | | |
| 05.02.2024 | | | | | | | | | | | | | | | | | 20-50 cm/ 80% | | | | | | | | | | | |
| 06.02.2024 | | | | | | | | | | | | | | | | | 20-50 cm/ 70% | | | | | | | | | | | |
| 07.02.2024 | | | | | | | | | | | | | | | | | 20-40 cm/ 20% | | | | | | | | | | | |
| 08.02.2024 | | | | | | | | | | | | | | | | | 20-40 cm/ 10% | | | | | | | | | | | |
| 09.02.2024 | | | | | | | | | | | | | | | | | 20-40 cm/ 10% | | | | | | | | | | | |

- Rzeka wolna
- Śryż
- Lód brzegowy
- Śryż i lód brzegowy











- Pokrywa lodowa
- P xx% - Płonia i przetainy
- S - Spiętrzenia i podbitki
- W - Woda na lodzie

- Kra i lód brzegowy
- Zator
- Brak danych
- miejsce zatoru lodowego

 - lodolamacze

KOMUNIKAT O WYSTĘPOWANIU ZJAWISK LODOWYCH NA RZECIE BUG

| GRANICE ADMINISTRACYJNE | Zarząd Zlewni w Dębem | | Zarząd Zlewni w Sokołowie Podlaskim | | | | | Zarząd Zlewni w Białej Podlaskiej | | | | | | | | | | | | | | | | | | | | | | | | | | | | | |
|-------------------------------------|-----------------------|------------------|-------------------------------------|------------------------|---------------------|----------------|--------------------|-----------------------------------|-----|-------------------|-------------------|-----|--------------------|----------|-------------------|-------------------|-----|-----|-----|-----|-----|-----|-----|-----|-----|-----|-----|-----|-----|-----|-----|-----|-----|-----|-----|-----|---------|
| | NW Dębe | NW Wyszków | NW Ostrów Mazowiecka | NW Wysokie Mazowieckie | NW Łosice | NW Siemiatycze | NW Włodawa | | | NW Chełm | | | NW Hrubieszów | | | | | | | | | | | | | | | | | | | | | | | | |
| WODOWSKAZ | | WYSZKÓW (34+000) | MAEKINIA (98+000) | | FRANKOPOL (163+000) | | KRZYCZEW (269+000) | TERESPOL (283+000) | | WŁODAWA (378+000) | WŁODAWA (382+000) | | DOROHUSK (463+000) | | STRYZÓW (537+000) | STRYZÓW (548+000) | | | | | | | | | | | | | | | | | | | | | |
| DOPLŹYWY, MIEJSCA CHARAKTERYSTYCZNE | | Wyszaków | | | | Drohiczyn | | | | Włodawa | | | | Wetniana | | Huczwa | | | | | | | | | | | | | | | | | | | | | |
| KM | 0 | 28 | 43 | 73 | 88 | 103 | 118 | 133 | 148 | 163 | 178 | 193 | 208 | 223 | 238 | 253 | 268 | 283 | 298 | 313 | 328 | 343 | 358 | 373 | 388 | 403 | 418 | 433 | 448 | 463 | 478 | 493 | 508 | 523 | 538 | 553 | 587+200 |
| DATA | ZJAWISKA LODOWE | | | | | | | | | | | | | | | | | | | | | | | | | | | | | | | | | | | | |
| 05.02.2024 | | | | | | | | | | | | | | | | | | | | | | | | | | | | | | | | | | | | | |
| 06.02.2024 | | | | | | | | | | | | | | | | | | | | | | | | | | | | | | | | | | | | | |
| 07.02.2024 | | | | | | | | | | | | | | | | | | | | | | | | | | | | | | | | | | | | | |
| 08.02.2024 | | | | | | | | | | | | | | | | | | | | | | | | | | | | | | | | | | | | | |
| 09.02.2024 | | | | | | | | | | | | | | | | | | | | | | | | | | | | | | | | | | | | | |

| | | | | | | | |
|---|-----------------------|---|--------------------------|---|---------------------------|---|---------------|
|  | - Rzeka wolna |  | - Pokrywa lodowa |  | - Kra i lód brzegowy |  | - lodolamacze |
|  | - Śryż | P xx% | - Płonia i przetainy |  | - Zator | | |
|  | - Lód brzegowy | S | - Spiętrzenia i podbitki |  | - Brak danych | | |
|  | - Śryż i lód brzegowy | W | - Woda na lodzie |  | - miejsce zatoru lodowego | | |

KOMUNIKAT O WYSTĘPOWANIU ZJAWISK LODOWYCH NA RZECIE NAREW

| GRANICE ADMINISTRACYJNE | Zarząd Zlewni w Dębem | | | | Zarząd Zlewni w Ostrołęce | | | | | | | | | | | | | | | | | | | | | | | | | | | | | | | | | | | | |
|------------------------------------|-------------------------|--------------------|----------------|-----------------------------|---------------------------|-----------------|---------------------|-----|--------------------|--------------|--------------------------|------|-----------------|----|----|----|-----|-----|-----|-----|-----|-----|-----|-----|-----|-----|-----|-----|-----|-----|-----|-----|-----|-----|-----|-----|-----|-----|-----|-----|---------|
| | NW Nowy Dwór Mazowiecki | NW Dębe | | NW Pułtusk | NW Ostrołęka | | | | | NW Łomża | | | | | | | | | | | | | | | | | | | | | | | | | | | | | | | |
| WODOWSKAZ | | | | ZAMBSKI KOŚCIELINE (81+000) | | ROŻAN (117+000) | OSTROŁĘKA (147+000) | | NOWOGRÓD (180+000) | | PIĄTNICA-ŁOMŻA (203+000) | | WIZNA (246+000) | | | | | | | | | | | | | | | | | | | | | | | | | | | | |
| DOPLŹWY, MIEJSCA CHARAKTERYSTYCZNE | Wkra | Stopień Wodny Dębe | Kanał Żerański | Bug | Zbiornik Dębe | Pułtusk | Orzyc | Orz | Omulew | EC Ostrołęka | Szkwa | Pisa | Łomża | | | | | | | | | | | | | | | | | | | | | | | | | | | | |
| KM | 0 | 12 | 18 | 24 | 30 | 36 | 42 | 48 | 54 | 60 | 66 | 72 | 78 | 84 | 90 | 96 | 102 | 108 | 114 | 120 | 126 | 132 | 138 | 144 | 150 | 156 | 162 | 168 | 174 | 180 | 186 | 192 | 198 | 204 | 210 | 216 | 222 | 228 | 234 | 240 | 248+500 |

DATA ZJAWISKA LODOWE

| | | | | | | | | | | | | | | | | | | | | | | | | | | | | | | | | | | | | | | | | |
|------------|-------------------|--|--|--|--|--|--|--|--|--|--|--|--|--|--|--|--|--|--|--|--|--|--|--|--|--|--|--|--|--|--|--|--|--|--|--|--|--|--|--|
| 05.02.2024 | [Blue background] | | | | | | | | | | | | | | | | | | | | | | | | | | | | | | | | | | | | | | | |
| 06.02.2024 | [Blue background] | | | | | | | | | | | | | | | | | | | | | | | | | | | | | | | | | | | | | | | |
| 07.02.2024 | [Blue background] | | | | | | | | | | | | | | | | | | | | | | | | | | | | | | | | | | | | | | | |
| 08.02.2024 | [Blue background] | | | | | | | | | | | | | | | | | | | | | | | | | | | | | | | | | | | | | | | |
| 09.02.2024 | [Blue background] | | | | | | | | | | | | | | | | | | | | | | | | | | | | | | | | | | | | | | | |