











-  - Rzeka wolna
-  - Śryż
-  - Łód brzegowy
-  - Śryż i łód brzegowy











-  - Pokrywa lodowa
- P xx%** - Płonia i przetainy
- S** - Spiętrzenia i podbitki
- W** - Woda na lodzie

-  - Kra i łód brzegowy
-  - Zator
-  - Brak danych
-  - miejsce zatoru lodowego

 - lodolamacze





KOMUNIKAT O WYSTĘPOWANIU ZJAWISK LODOWYCH NA RZECIE ODRA


GRANICE ADMINISTRACYJNE	Zarząd Zlewni w Gliwicach										Zarząd Zlewni w Opolu										
	NW Racibórz					NW Kędzierzyn-Koźle					NW Krapkowice					NW Krapkowice					
WODOWSKAZ	Chrupki (21+000)	Krzyżanowice (34+000)		Racibórz Miedonia (55+010)			Koźle (97+000)					Krapkowice (124+000)			Opole (146+000)		Ujście Nysy (180+000)				
	DOPŁYWY, MIEJSCA CHARAKTERYSTYCZNE																				
KM	20 28 32 36 40 44 48 52 56 60 64 68 72 76 80 84 88 92 96 100 104 108 112 116 120 124 128 132 136 140 144 148 152 156 160 164 168 172 180																				
DATA	ZJAWISKA LODOWE																				
02.02.2024																					
05.02.2024																					
06.02.2024																					
07.02.2024																					
08.02.2024																					





	- Rzeka wolna		- Pokrywa lodowa		- Kra i lód brzegowy		- lodolamacze
	- Śryż	P xx%	- Płonia i przetainy		- Zator		
	- Lód brzegowy	S	- Spiętrzenia i podbitki		- Brak danych		
	- Śryż i lód brzegowy	W	- Woda na lodzie		- miejsce zatoru lodowego		


KOMUNIKAT O WYSTĘPOWANIU ZJAWISK LODOWYCH NA RZECIE ODRA

GRANICE ADMINISTRACYJNE	Zarząd Zlewni we Wrocławiu				Zarząd Zlewni w Zielonej Górze																															
	O.H. Brzeg	O.H. Mieszczański	O.H Brzeg Dolny	O.H Chobienia	O.H. Bytom Odrzański	O.H Cigacice	O.H. Krosno Odrzańskie	O.H. Słubice																												
WODOWSKAZ			Brzeg Dolny (284+000) Malczyce (305+000) Ścinawa (332+000)		Głogów (393+000) Nowa Sól (430+000)	Cigacice (471+000) Nietków (491+000)	Polećko (530+000)																													
DOPEŁWY, MIEJSCA CHARAKTERYSTYCZNE	Nysa Kłodzka	Oława	Bystrzyca/Widawa Brzeg Dolny - Jaz Uraz Malczyce - STW	Kaczawa	Barycz Głogów - Most drogowy	Bóbr	Nysa Łużycka	Warta																												
KM	181+300	194	206	218	230	242	254	266	278	290	302	314	326	338	350	362	374	386	398	410	422	434	446	458	470	482	494	506	518	530	542	554	566	578	590	617+000
DATA	ZJAWISKA LODOWE																																			
02.02.2024	[Blue bar indicating ice phenomena]																																			
05.02.2024	[Blue bar indicating ice phenomena]																																			
06.02.2024	[Blue bar indicating ice phenomena]																																			
07.02.2024	[Blue bar indicating ice phenomena]																																			
08.02.2024	[Blue bar indicating ice phenomena]																																			

-  - Rzeka wolna
-  - Śryż
-  - Łód brzegowy
-  - Śryż i lód brzegowy





-  - Pokrywa lodowa
- P xx%** - Płonia i przetainy
- S** - Spiętrzenia i podbitki
- W** - Woda na lodzie





-  - Kra i lód brzegowy
-  - Zator
-  - Brak danych
-  - miejsce zatoru lodowego





 - lodolamacze

KOMUNIKAT O WYSTĘPOWANIU ZJAWISK LODOWYCH NA RZECIE WIŚLA

GRANICE ADMINISTRACYJNE	Zarząd Zlewni w Katowicach																																														
	NW Bieruń				NW Bielsko-Biała				NW Pszczyna				NW Skoczów																																		
WODOWSKAZ	Nowy Bieruń (4+000)				Jawiszowice (24+000)				Goczałkowice (37+000)	Zabrzeg (42+000)			Drogomyśl (60+000s)			Skoczów (71+000)				Ustroń Oblaziec (87+000)																											
	DOPŁYWY, MIEJSCA CHARAKTERYSTYCZNE																																														
KMI	0	4	6	8	10	12	14	16	18	20	22	24	26	28	30	32	34	36	38	40	42	44	46	48	50	52	54	56	58	60	62	64	66	68	70	72	74	76	78	80	82	84	86	88	90	92	96
DATA	ZJAWISKA LODOWE																																														
02.02.2024																																															
05.02.2024																																															
06.02.2024																																															
07.02.2024																																															
08.02.2024																																															

-  - Rzeka wolna
-  - Śryż
-  - Lód brzegowy
-  - Śryż i lód brzegowy














-  - Pokrywa lodowa
-  P xx% - Płonia i przetainy
-  S - Spiętrzenia i podbitki
-  W - Woda na lodzie

-  - Kra i lód brzegowy
-  - Zator
-  - Brak danych
-  - miejsce zatoru lodowego

 - lodołamacze











KOMUNIKAT O WYSTĘPOWANIU ZJAWISK LODOWYCH NA RZECIE WIŚŁĄ

GRANICE ADMINISTRACYJNE	Zarząd Zlewni w Krakowie															Zarząd Zlewni w Sandomierzu																										
WODOWSKAZ	Las (16+300)			Smolice (23+300)			Czernichów-Prom (45+300)			Kraków-Bielany (69+200)			Sierosławice (130+500)			Popędzynka (138+000)			Karsy (166+000)			Szczucin (194+100)			Kolo (240+800)			Sandomierz (268+400)			Zawichost (287+600)											
DOPŁYWY, MIEJSCA CHARAKTERYSTYCZNE	ujście Skawy			ujście Skawinki			ujście Raby			ujście Dunajca			ujście Wiśtoki			ujście Saru			ujście Sanny																							
KM	0+000	14	21	28	35	42	49	56	63	70	77	84	91	98	105	112	119	126	133	140	147	154	161	168	175	182	189	196	203	210	217	224	231	238	245	252	259	266	273	280	295+200	
DATA	ZJAWISKA LODOWE																																									
02.02.2024																																										
05.02.2024																																										
06.02.2024																																										
07.02.2024																																										
08.02.2024																																										

	- Rzeka wolna		- Pokrywa lodowa		- Kra i lód brzegowy		- Lodolamacze
	- Śryż		- Płonia i przetainy		- Zator		
	- Lód brzegowy		- Spiętrzenia i podbitki		- Brak danych		
	- Śryż i lód brzegowy		- Woda na lodzie		- Miejsce zatoru lodowego		

KOMUNIKAT O WYSTĘPOWANIU ZJAWISK LODOWYCH NA RZECIE WIŚLE

GRANICE ADMINISTRACYJNE	Zarząd Zlewni w Radomiu					Zarząd Zlewni w Warszawie				Zarząd Zlewni we Włocławku																																						
	NW Annapol	NW Lipsko	NW Zwolień	NW Puławy	NW Kozienice	NW Garwolin	NW Góra Kalwaria	NW Warszawa	NW Wyszogród	NW Płock	NW Włocławek																																					
WODOWSKAZ	ANNOPOL (298+400)			PUŁAWY (372+000)	DĘBLIN (394+000)			WARSZAWA (513+000)	MODLIN (552+000)	WYSZOGRÓD (587+000)	KĘPA POLSKA (607+000)	WŁOCŁAWEK (679+000)																																				
DOPŁYWY, MIEJSCA CHARAKTERYSTYCZNE				Puławy	Dęblin		Góra Kalwaria	Warszawa		Wyszogród	Płock	Włocławek																																				
KM	295	311	319	327	335	343	351	359	367	375	383	391	399	407	415	423	431	439	447	455	463	471	479	487	495	503	511	519	527	535	543	551	559	567	575	583	591	599	607	615	623	631	639	647	655	663	671	684
DATA	ZJAWISKA LODOWE																																															
02.02.2024	[Blue bar]																																															
03.02.2024	[Blue bar]																																															
04.02.2024	[Blue bar]																																															
05.02.2024	[Blue bar]																																															
06.02.2024	[Blue bar]																																															
07.02.2024	[Blue bar]																																															
08.02.2024	[Blue bar]																																															

	- Rzeka wolna		- Pokrywa lodowa		- Kra i lód brzegowy		- lodolamacze
	- Śryż	P	- Płonia i przetainy		- Zator		
	- Lód brzegowy	S	- Spiętrzenia i podbitki		- Brak danych		
	- Śryż i lód brzegowy	W	- Woda na lodzie		- miejsce zatoru lodowego		

Komunikat o zjawiskach lodowych na Wiśle

GRANICE ADMINISTRACYJNE	Zarząd Zlewni w Toruniu	Zarząd Zlewni w Tczewie
----------------------------	-------------------------	-------------------------

WODOWSKAZ	Toruń (735+000)	Fordon (775+000)	Chelmno (807+000)	Grudziądz (835+000)	Korzeniewo (867+000)	Biała Góra (886+000)	Tczew (908+000)	Gdańska Głowa (Drewnica) (931+000)
-----------	--------------------	---------------------	----------------------	------------------------	-------------------------	-------------------------	--------------------	--

KM	684	696	702	708	714	720	726	732	738	744	750	756	762	768	774	780	786	792	798	804	810	816	822	828	834	840	846	852	858	864	870	876	882	888	894	900	906	912	918	924	930	939
----	-----	-----	-----	-----	-----	-----	-----	-----	-----	-----	-----	-----	-----	-----	-----	-----	-----	-----	-----	-----	-----	-----	-----	-----	-----	-----	-----	-----	-----	-----	-----	-----	-----	-----	-----	-----	-----	-----	-----	-----	-----	-----

DATA	ZJAWISKA LODOWE
------	-----------------

02.02.2024	
05.02.2024	
06.02.2024	
07.02.2024	
08.02.2024	

- Rzeka wolna
- Śryż
- Łód brzegowy
- Śryż i łód brzegowy
- Pokrywa lodowa
- P xx% - Płonia i przetainy
- S - Spiętrzenia i podbitki
- W - Woda na lodzie
- Kra i łód brzegowy
- Zator
- Brak danych
- miejsce zatoru lodowego
- lodolamacze

KOMUNIKAT O WYSTĘPOWANIU ZJAWISK LODOWYCH NA RZECIE WIŚLOKA

	Zarząd Zlewni w Jaśle																												
GRANICE ADMINISTRACYJNE	NW Mielec				NW Dębica				NW Jasło																				
WODOWSKAZ	Mielec 2 (19+040)				Pustków (47+450)		Łabuzie (69+800)		Krajowice (98+000)		Żółków (110+550)		Krempna-Kotań (144+500)																
DOPEŁWY, MIEJSCA CHARAKTERYSTYCZNE	Mielec		Brzeźnica				Dębica		Jasiołka, Ropa				Jasło		Krempna														
KM	2+755	15	21	27	33	39	45	51	57	63	69	75	81	87	93	99	105	111	117	123	129	135	141	147	153	159	165	173+300	
DATA	ZJAWISKA LODOWE																												
02.02.2024																													
05.02.2024																													
06.02.2024																													
07.02.2024																													
08.02.2024																													

- Rzeka wolna
- Śryż
- Lód brzegowy
- Śryż i lód brzegowy
- Pokrywa lodowa
- P xx% - Płonia i przetajiny
- S - Spiętrzenia i podbitki
- W - Woda na lodzie
- Kra i lód brzegowy
- Zator
- Brak danych
- miejsce zatoru lodowego
- lodolamacze

KOMUNIKAT O WYSTĘPOWANIU ZJAWISK LODOWYCH NA RZECIE SAN

GRANICE ADMINISTRACYJNE	Zarząd Zlewni w Stalowej Woli			Zarząd Zlewni w Przemyślu																								
	NW Stalowa Wola	NW Leżajsk	NW Jarosław	NW Przemyśl	NW Dynów			NW Sanok	NW Lesko			NW Ustrzyki Dolne																
WODOWSKAZ	Radomyśl (10+300) Nisko (39+400)		Leżachów (100+900) Jarosław (119+800)		Przemyśl (165+900)		Olichowce (280+700)	Lesko (301+100)		Zatwarnica (366+900) Dwernik (375+300)																		
DOPEŁNY, MIEJSKA CHARAKTERYSTYCZNE	Stalowa Wola Bukowa Tanew		Jarosław Wisłok Lubaczówka		Przemyśl Szkło Wiar		Dynów	Sanok Ośława		Hoczewka Myczkowce Solina																		
KM	3+900	36	52	68	84	100	116	132	148	164	180	196	212	228	244	260	276	292	308	324	340	356	372	388	404	420	436	457+860
DATA	ZJAWISKA LODOWE																											
02.02.2024																			30-70 cm/ 100%									
05.02.2024																			20-50 cm/ 80%									
06.02.2024																			20-50 cm/ 70%									
07.02.2024																			20-40 cm/ 20%									
08.02.2024																			20-40 cm/ 10%									

- Rzeka wolna
- Śryż
- Łód brzegowy
- Śryż i łód brzegowy

- Pokrywa lodowa
- P xx% - Płonia i przetainy
- S - Spiętrzenia i podbitki
- W - Woda na lodzie

- Kra i łód brzegowy
- Zator
- Brak danych
- miejsce zatoru lodowego

- lodolamacze

KOMUNIKAT O WYSTĘPOWANIU ZJAWISK LODOWYCH NA RZECIE BUG

GRANICE ADMINISTRACYJNE	Zarząd Zlewni w Dębem	Zarząd Zlewni w Sokołowie Podlaskim					Zarząd Zlewni w Białej Podlaskiej																														
	NW Wyszków	NW Ostrów Mazowiecka	NW Wysokie Mazowieckie	NW Łosice	NW Siemiatycze	NW Włodawa		NW Chełm		NW Hrubieszów																											
WODOWSKAZ	WYSZKÓW (34+000)	MAŁKINIA (98+000)	FRANKOPOL (163+000)	KRZYCZEW (269+000)	TERESPOL (283+000)	WŁODAWA (378+000)	DOROHUSK (463+000)	STRZYŻÓW (537+000)																													
DOPŁYWY, MIEJSCA CHARAKTERYSTYCZNE	Liwiec	Brok	Nurzec	Drohiczyn	Krzna	Włodawa	Wetnianka	Huczwa																													
KM	0	28	43	73	88	103	118	133	148	163	178	193	208	223	238	253	268	283	298	313	328	343	358	373	388	403	418	433	448	463	478	493	508	523	538	553	587+200
DATA	ZJAWISKA LODOWE																																				
02.02.2024	20%	90%	10%																																		
03.02.2024	20%	70%	10%																																		
04.02.2024		10%																																			
05.02.2024																																					
06.02.2024																																					
07.02.2024																																					
08.02.2024																																					

