











-  - Rzeka wolna
-  - Śryż
-  - Łódź brzegowy
-  - Śryż i łódź brzegowy











-  - Pokrywa lodowa
- P xx%** - Płonia i przetainy
- S** - Spiętrzenia i podbitki
- W** - Woda na lodzie

-  - Kra i lód brzegowy
-  - Zator
-  - Brak danych
-  - miejsce zatoru lodowego

 - lodolamacze

KOMUNIKAT O WYSTĘPOWANIU ZJAWISK LODOWYCH NA RZECIE ODRA

GRANICE ADMINISTRACYJNE	Zarząd Zlewni w Gliwicach										Zarząd Zlewni w Opolu																													
	NW Racibórz					NW Kędzierzyn-Koźle					NW Krapkowice																													
WODOWSKAZ	Charupki (21+000)	Krzyżanowice (34+000)		Racibórz Miedonia (55+010)			Koźle (97+000)			Krapkowice (124+000)		Opole (146+000)		Ujście Nysy (180+000)																										
	DOPŁYWY, MIEJSCA CHARAKTERYSTYCZNE																																							
KM	20	28	32	36	40	44	48	52	56	60	64	68	72	76	80	84	88	92	96	100	104	108	112	116	120	124	128	132	136	140	144	148	152	156	160	164	168	172	180	
DATA	ZJAWISKA LODOWE																																							
30.01.2024																																								
31.01.2024																																								
01.02.2024																																								
02.02.2024																																								
05.02.2024																																								

	- Rzeka wolna		- Pokrywa lodowa		- Kra i lód brzegowy		- lodolamacze
	- Śryż	P xx%	- Płonia i przetainy		- Zator		
	- Lód brzegowy	S	- Spiętrzenia i podbitki		- Brak danych		
	- Śryż i lód brzegowy	W	- Woda na lodzie		- miejsce zatoru lodowego		

KOMUNIKAT O WYSTĘPOWANIU ZJAWISK LODOWYCH NA RZECIE ODRA

GRANICE ADMINISTRACYJNE	Zarząd Zlewni we Wrocławiu				Zarząd Zlewni w Zielonej Górze																															
	O.H. Brzeg	O.H. Mieszczański	O.H Brzeg Dolny	O.H Chobienia	O.H. Bytom Odrzański	O.H Cigacice	O.H. Krosno Odrzańskie	O.H. Słubice																												
WODOWSKAZ			Brzeg Dolny (284+000) Malczyce (305+000) Ścinawa (332+000)		Głogów (393+000) Nowa Sól (430+000)	Cigacice (471+000) Nietków (491+000)	Polećko (530+000)																													
DOPEŁWY, MIEJSCA CHARAKTERYSTYCZNE	Nysa Kłodzka	Oława	Bystrzyca/Widawa Brzeg Dolny - Jaz Uraz Malczyce - STW	Kaczawa	Barycz Głogów - Most drogowy	Bóbr	Nysa Łużycka	Warta																												
KM	181+300	194	206	218	230	242	254	266	278	290	302	314	326	338	350	362	374	386	398	410	422	434	446	458	470	482	494	506	518	530	542	554	566	578	590	617+000
DATA	ZJAWISKA LODOWE																																			
30.01.2024	[Blue bar indicating ice phenomena]																																			
31.01.2024	[Blue bar indicating ice phenomena]																																			
01.02.2024	[Blue bar indicating ice phenomena]																																			
02.02.2024	[Blue bar indicating ice phenomena]																																			
05.02.2024	[Blue bar indicating ice phenomena]																																			

- Rzeka wolna
- 10% - Śryż
- 10% - Lód brzegowy
- 10%/20% - Śryż i lód brzegowy
- P 10% - Pokrywa lodowa
- S - Płonia i przetainy
- W - Spiętrzenia i podbitki
- W - Woda na lodzie
- Kra i lód brzegowy
- Zator
- Brak danych
- miejsce zatoru lodowego
- lodołamacze





KOMUNIKAT O WYSTĘPOWANIU ZJAWISK LODOWYCH NA RZECIE ODRA


GRANICE ADMINISTRACYJNE	PGW WP RZGW Szczecin	
WODOWSKAZ	O.H. GOZDOWICE	O.H. Widuchowa
Ujście Warty (617+600)	Gozdowice (645+300)	Widuchowa (702+000)
DOPŁYWY, MIEJSCA CHARAKTERYSTYCZNE	Bielinek (672+500)	Gryfino (718+500)
KM	Zwirownia w Bielinku (677+200)	Szczecin Podjuchy (734+000)
DATA	Skośnica Schwedt (697+000)	Jaz w Widuchowej (704+100)
30.01.2024	Elektrownia Dolna Odra (714+000)	Przekop Klucz - Ustowo (730+500)
31.01.2024	Ujście Regalicy do j. Dąbie (741+600)	Jezioro Dąbie
01.02.2024		
02.02.2024		
05.02.2024		





- Rzeka wolna
- 10% - Śryż
- 10% - Lód brzegowy
- 10%/20% - Śryż i lód brzegowy
- P 10% - Pokrywa lodowa
- S - Płonia i przetainy
- W - Spiętrzenia i podbitki
- W - Woda na lodzie
- Kra i lód brzegowy
- Zator
- Brak danych
- miejsce zatoru lodowego
- lodołamacze


KOMUNIKAT O WYSTĘPOWANIU ZJAWISK LODOWYCH NA RZECIE ODRA ZACHODNIA

	PGW WP RZGW Szczecin																						
GRANICE ADMINISTRACYJNE	O.H. Widuchowa												O.H. Szczecin										
WODOWSKAZ									Gartz (8+000)					Mescherin (14+000)					Szczecin Most Długi (35+950)				
DOPŁYWY, MIEJSCA CHARAKTERYSTYCZNE	Wejście do kanału HFW (3+000)							Gartz (8+000)						Mescherin (14+000)	Granica Polsko - Niemiecka (17+100)		Most autostrady A6 (25+400)			Przekop Klucz - Ustowo (29+500)		Szczecin Trasa Zamkowa (36+550)	
KM	0	2	4	6	8	10	12	14	16	18	20	22	24	26	28	30	32	34	36				
DATA	ZJAWISKA LODOWE																						
30.01.2024																							
31.01.2024																							
01.02.2024																							
02.02.2024																							
05.02.2024																							

-  - Rzeka wolna
-  - Śryż
-  - Łódź brzegowy
-  - Śryż i lód brzegowy





-  - Pokrywa lodowa
- P xx%** - Płonia i przetainy
- S** - Spiętrzenia i podbitki
- W** - Woda na lodzie


-  - Kra i lód brzegowy
-  - Zator
-  - Brak danych
-  - miejsce zatoru lodowego





 - lodolamacze

KOMUNIKAT O WYSTĘPOWANIU ZJAWISK LODOWYCH NA RZECIE WIŚLA

GRANICE ADMINISTRACYJNE	Zarząd Zlewni w Katowicach																																														
	NW Bieruń				NW Bielsko-Biała				NW Pszczyna				NW Skoczów																																		
WODOWSKAZ	Nowy Bieruń (4+000)				Jawiszowice (24+000)				Goczałkowice (37+000)	Zabrzeg (42+000)			Drogomyśl (60+000s)			Skoczów (71+000)				Ustroń Oblaziec (87+000)																											
	DOPŁYWY, MIEJSCA CHARAKTERYSTYCZNE																																														
KMI	0	4	6	8	10	12	14	16	18	20	22	24	26	28	30	32	34	36	38	40	42	44	46	48	50	52	54	56	58	60	62	64	66	68	70	72	74	76	78	80	82	84	86	88	90	92	96
DATA	ZJAWISKA LODOWE																																														
30.01.2024																																															
31.01.2024																																															
01.02.2024																																															
02.02.2024																																															
05.02.2024																																															

-  - Rzeka wolna
-  - Śryż
-  - Lód brzegowy
-  - Śryż i lód brzegowy














-  - Pokrywa lodowa
- P xx%** - Płonia i przetainy
- S** - Spiętrzenia i podbitki
- W** - Woda na lodzie

-  - Kra i lód brzegowy
-  - Zator
-  - Brak danych
-  - miejsce zatoru lodowego

 - lodołamacze











KOMUNIKAT O WYSTĘPOWANIU ZJAWISK LODOWYCH NA RZECE WIŚŁA

GRANICE ADMINISTRACYJNE	Zarząd Zlewni w Krakowie															Zarząd Zlewni w Sandomierzu																																							
WODOWSKAZ	Las (16+300)					Smolice (23+300)					Czernichów-Prom (45+300)					Kraków-Bielany (69+200)					Sierosławice (130+500)					Popędzynka (138+000)					Karsy (166+000)					Szczucin (194+100)					Kolo (240+800)					Sandomierz (268+400)					Zawichost (287+600)				
DOPŁYWY, MIEJSCA CHARAKTERYSTYCZNE	ujście Skawy					ujście Skawinki					ujście Raby					ujście Dunajca					ujście Wiśtoki					ujście Saru					ujście Sanny																								
KM	0+000															295+200																																							
DATA	ZJAWISKA LODOWE																																																						
30.01.2024																																																							
31.01.2024																																																							
01.02.2024																																																							
02.02.2024																																																							
05.02.2024																																																							

	- Rzeka wolna		- Pokrywa lodowa		- Kra i lód brzegowy		- Lodolamacze
	- Śryż		- Płonia i przetainy		- Zator		
	- Lód brzegowy		- Spiętrzenia i podbitki		- Brak danych		
	- Śryż i lód brzegowy		- Woda na lodzie		- Miejsce zatoru lodowego		

KOMUNIKAT O WYSTĘPOWANIU ZJAWISK LODOWYCH NA RZECIE WIŚLE

GRANICE ADMINISTRACYJNE	Zarząd Zlewni w Radomiu					Zarząd Zlewni w Warszawie				Zarząd Zlewni we Włocławku																																						
	NW Annapol	NW Lipsko	NW Zwolień	NW Puławy	NW Kozienice	NW Garwolin	NW Góra Kalwaria	NW Warszawa	NW Wyszogród	NW Płock	NW Włocławek																																					
WODOWSKAZ	ANNOPOL (298+400)			PUŁAWY (372+000)	DĘBLIN (394+000)			WARSZAWA (513+000)	MODLIN (552+000)	WYSZOGRÓD (587+000)	KĘPA POLSKA (607+000)	WŁOCŁAWEK (679+000)																																				
DOPŁYWY, MIEJSCA CHARAKTERYSTYCZNE				Puławy	Dęblin		Góra Kalwaria	Warszawa		Wyszogród	Płock	Włocławek																																				
KM	295	311	319	327	335	343	351	359	367	375	383	391	399	407	415	423	431	439	447	455	463	471	479	487	495	503	511	519	527	535	543	551	559	567	575	583	591	599	607	615	623	631	639	647	655	663	671	684
DATA	ZJAWISKA LODOWE																																															
30.01.2024																																																
31.01.2024																																																
01.02.2024																																																
02.02.2024																																																
03.02.2024																																																
04.02.2024																																																
05.02.2024																																																

	- Rzeka wolna		- Pokrywa lodowa		- Kra i lód brzegowy		- lodolamacze
	- Śryż	P	- Płonia i przetainy		- Zator		
	- Lód brzegowy	S	- Spiętrzenia i podbitki		- Brak danych		
	- Śryż i lód brzegowy	W	- Woda na lodzie		- miejsce zatoru lodowego		

Komunikat o zjawiskach lodowych na Wiśle

GRANICE ADMINISTRACYJNE	Zarząd Zlewni w Toruniu															Zarząd Zlewni w Tczewie																													
WODOWSKAZ						Toruń (735+000)					Fordon (775+000)					Chelmno (807+000)					Grudziądz (835+000)					Korzeniewo (867+000)					Biała Góra (886+000)					Tczew (908+000)					Gdańska Głowa (Drewnica) (931+000)				
KM	684	696	702	708	714	720	726	732	738	744	750	756	762	768	774	780	786	792	798	804	810	816	822	828	834	840	846	852	858	864	870	876	882	888	894	900	906	912	918	924	930	939			
DATA	ZJAWISKA LODOWE																																												
30.01.2024																																													
31.01.2024																																													
01.02.2024																																													
02.02.2024																																													
05.02.2024																																													

- Rzeka wolna
- Śryż
- Lód brzegowy
- Śryż i lód brzegowy
- Pokrywa lodowa
- P xx% - Płonia i przetainy
- S - Spiętrzenia i podbitki
- W - Woda na lodzie
- Kra i lód brzegowy
- Zator
- Brak danych
- miejsce zatoru lodowego
- lodolamacze





KOMUNIKAT O WYSTĘPOWANIU ZJAWISK LODOWYCH NA RZECIE WIŚLOKA





	Zarząd Zlewni w Jaśle																													
GRANICE ADMINISTRACYJNE	NW Mielec					NW Dębica					NW Jasło																			
WODOWSKAZ	Mielec 2 (19+040)					Pustków (47+450)		Łabuzie (69+800)			Krajowice (98+000)		Żółków (110+550)		Krempna-Kotań (144+500)															
DOPEŁWY, MIEJSCA CHARAKTERYSTYCZNE	Mielec					Dębica					Jasło		Krempna																	
KM	2+755	15	21	27	33	39	45	51	57	63	69	75	81	87	93	99	105	111	117	123	129	135	141	147	153	159	165	173+300		
DATA	ZJAWISKA LODOWE																													
30.01.2024																														
31.01.2024																														
01.02.2024																														
02.02.2024																														
05.02.2024																														





- Rzeka wolna
- Śryż
- Łódź brzegowy
- Śryż i łódź brzegowy
- Pokrywa lodowa
- P xx% - Płonia i przetajiny
- S - Spiętrzenia i podbitki
- W - Woda na lodzie
- Kra i lód brzegowy
- Zator
- Brak danych
- miejsce zatoru lodowego
- lodolamacze


KOMUNIKAT O WYSTĘPOWANIU ZJAWISK LODOWYCH NA RZECIE SAN

GRANICE ADMINISTRACYJNE	Zarząd Zlewni w Stalowej Woli				Zarząd Zlewni w Przemyślu																							
	NW Stalowa Wola	NW Leżajsk	NW Jarosław	NW Przemyśl	NW Dynów	NW Sanok	NW Lesko	NW Ustrzyki Dolne																				
WODOWSKAZ	Radomyśl (10+300)	Nisko (39+400)	Leżachów (100+900)	Jarosław (119+800)	Przemyśl (165+900)	Olichowce (280+700)	Lesko (301+100)	Zatwarnica (366+900)	Dwernik (375+300)																			
DOPEŁNY, MIEJSCA CHARAKTERYSTYCZNE	Stalowa Wola	Nisko		Jarosław																								
KM	3+900	36	52	68	84	100	116	132	148	164	180	196	212	228	244	260	276	292	308	324	340	356	372	388	404	420	436	457+860
DATA	ZJAWISKA LODOWE																											
30.01.2024																						50-70 cm/ 100%						
31.01.2024																						50-70 cm/ 100%						
01.02.2024																						50-70 cm/ 100%						
02.02.2024																						30-70 cm/ 100%						
05.02.2024																						20-50 cm/ 80%						





























-  - Rzeka wolna
-  - Śryż
-  - Łód brzegowy
-  - Śryż i łód brzegowy

-  - Pokrywa lodowa
-  - Płonia i przetainy
-  - Spiętrzenia i podbitki
-  - Woda na lodzie

-  - Kra i łód brzegowy
-  - Zator
-  - Brak danych
-  - miejsce zatoru lodowego

 - lodolamacze

KOMUNIKAT O WYSTĘPOWANIU ZJAWISK LODOWYCH NA RZECIE BUG

GRANICE ADMINISTRACYJNE	Zarząd Zlewni w Dębem	Zarząd Zlewni w Sokołowie Podlaskim					Zarząd Zlewni w Białej Podlaskiej																														
	NW Dębe	NW Wyszków	NW Ostrów Mazowiecka	NW Wysokie Mazowieckie	NW Łosice	NW Siemiatycze	NW Włodawa			NW Chełm		NW Hrubieszów																									
WODOWSKAZ	WYSZKÓW (34+000)	MAŁKINIA (98+000)	FRANKOPOL (163+000)	KRZYCZEW (269+000)	TERESPOL (283+000)	WŁODAWA (378+000)	DOROHUSK (463+000)	STRZYŻÓW (537+000)																													
DOPŁYWY, MIEJSCA CHARAKTERYSTYCZNE	Liwiec	Brok	Nurzec	Drohiczyn	Krzna	Włodawa	Wetnianka	Huczwa																													
KM	0	28	43	73	88	103	118	133	148	163	178	193	208	223	238	253	268	283	298	313	328	343	358	373	388	403	418	433	448	463	478	493	508	523	538	553	587+200
DATA	ZJAWISKA LODOWE																																				
30.01.2024																																					
31.01.2024																																					
01.02.2024																																					
02.02.2024																																					
03.02.2024																																					
04.02.2024																																					
05.02.2024	