






































-  - Rzeka wolna
-  - Śryż
-  - Łódź brzegowy
-  - Śryż i łódź brzegowy











-  - Pokrywa lodowa
- P xx%** - Płonia i przetainy
- S** - Spiętrzenia i podbitki
- W** - Woda na lodzie

-  - Kra i łódź brzegowy
-  - Zator
-  - Brak danych
-  - miejsce zatoru lodowego

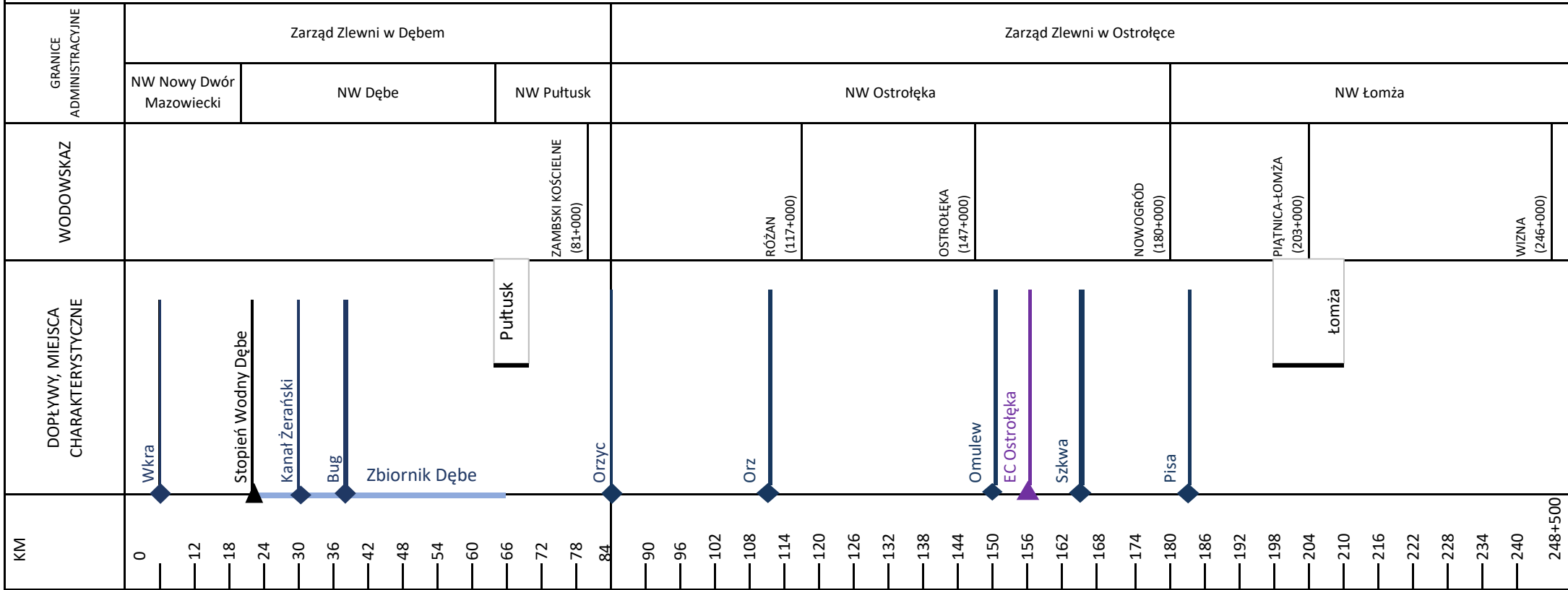
 - lodolamacze

KOMUNIKAT O WYSTĘPOWANIU ZJAWISK LODOWYCH NA RZECIE BUG

GRANICE ADMINISTRACYJNE	Zarząd Zlewni w Dębem	Zarząd Zlewni w Sokołowie Podlaskim					Zarząd Zlewni w Białej Podlaskiej																														
	NW Dębe	NW Wyszaków	NW Ostrów Mazowiecka	NW Wysokie Mazowieckie	NW Łosice	NW Siemiatycze	NW Włodawa			NW Chełm			NW Hrubieszów																								
WODOWSKAZ	WYSZAKÓW (34+000)	MAŁKINIA (98+000)	FRANKOPOL (163+000)	KRZYCZEW (269+000)	TERESPOL (283+000)	WŁODAWA (378+000)	DOROHUSK (463+000)	STRZYŻÓW (537+000)	STRZYŻÓW (548+000)																												
DOPŁYWY, MIEJSCA CHARAKTERYSTYCZNE	Liwiec	Wyszaków	Brok	Nurzec	Drohiczyn	Krzna	Włodawa	Wełnianka	Huczwa																												
KM	0	28	43	73	88	103	118	133	148	163	178	193	208	223	238	253	268	283	298	313	328	343	358	373	388	403	418	433	448	463	478	493	508	523	538	553	587+200
DATA	ZJAWISKA LODOWE																																				
29.01.2024	S																																				
30.01.2024	S																																				
31.01.2024	S																																				
01.02.2024	S																																				
02.02.2024																																					
03.02.2024																																					

	- Rzeka wolna		- Pokrywa lodowa		- Kra i lód brzegowy		- lodolamacze
	- Śryż	P xx%	- Płonia i przetainy		- Zator		
	- Lód brzegowy	S	- Spiętrzenia i podbitki		- Brak danych		
	- Śryż i lód brzegowy	W	- Woda na lodzie		- miejsce zatoru lodowego		

KOMUNIKAT O WYSTĘPOWANIU ZJAWISK LODOWYCH NA RZECIE NAREW



DATA	ZJAWISKA LODOWE																
29.01.2024	10% 1-3 cm	70% 1-6 cm	W										20% 3-5 cm	20%	40%	70%	50%
30.01.2024	10%/10% 1-2 cm	60% 1-5 cm	P 10%										20%	20%	40%	20%	
31.01.2024	10% 1-2 cm	30% 1-5 cm	P 10%	80% 1-5 cm	P 10%						20%	20%					
01.02.2024		20% 1-4 cm	W	60% 1-4 cm	W						10%						
02.02.2024		30% 1-3 cm															
03.02.2024		20% 1-2 cm															