






















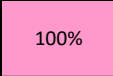







	- Rzeka wolna		- Pokrywa lodowa		- Kra i lód brzegowy		- lodolamacze
	- Śryż	P xx%	- Płonia i przetainy		- Zator		
	- Lód brzegowy	S	- Spiętrzenia i podbitki		- Brak danych		
	- Śryż i lód brzegowy	W	- Woda na lodzie		- miejsce zatoru lodowego		











KOMUNIKAT O WYSTĘPOWANIU ZJAWISK LODOWYCH NA RZECIE ODRA

GRANICE ADMINISTRACYJNE	Zarząd Zlewni we Wrocławiu				Zarząd Zlewni w Zielonej Górze																															
	O.H. Brzeg	O.H. Mieszczarni	O.H Brzeg Dolny	O.H Chobienia	O.H. Bytom Odrzański	O.H Cigacice	O.H. Krosno Odrzańskie	O.H. Słubice																												
WODOWSKAZ			Brzeg Dolny (284+000)	Malczyce (305+000)	Ścinawa (332+000)	Głogów (393+000)	Nowa Sól (430+000)	Cigacice (471+000)	Nietków (491+000)	Połęczko (530+000)																										
DOPEŁWY, MIEJSCA CHARAKTERYSTYCZNE	Nysa Kłodzka	Oława	Bystrzyca/Widawa	Brzeg Dolny - Jaz Uraz	Malczyce - STW	Kaczawa	Barycz	Głogów - Most drogowy	Bóbr	Nysa Łużycka	Warta																									
KM	181+300	194	206	218	230	242	254	266	278	290	302	314	326	338	350	362	374	386	398	410	422	434	446	458	470	482	494	506	518	530	542	554	566	578	590	617+000
DATA	ZJAWISKA LODOWE																																			
23.01.2024	[Blue background]																																			
24.01.2024	[Blue background]																																			
25.01.2024	[Blue background]																																			
26.01.2024	[Blue background]																																			
27.01.2024	[Blue background]																																			

	- Rzeka wolna		- Pokrywa lodowa		- Kra i lód brzegowy		- Lodolamacze
	- Śryż		- Płonia i przetainy		- Zator		
	- Lód brzegowy		- Spiętrzenia i podbitki		- Brak danych		
	- Śryż i lód brzegowy		- Woda na lodzie		- Miejsce zatoru lodowego		

KOMUNIKAT O WYSTĘPOWANIU ZJAWISK LODOWYCH NA RZECIE WIŚLE

GRANICE ADMINISTRACYJNE	Zarząd Zlewni w Radomiu					Zarząd Zlewni w Warszawie					Zarząd Zlewni we Włocławku																																					
	NW Anopol	NW Lipsko	NW Zwolenń	NW Puławy	NW Kozienice	NW Garwolin	NW Góra Kalwaria	NW Warszawa	NW Modlin	NW Wyszogród	NW Płock	NW Włocławek	NW Włocławek	NW Włocławek	NW Włocławek																																	
WODOWSKAZ	ANNOPOL (298+ 400)		PUŁAWY (372+000)		DĘBLIN (394+000)		WARSZAWA (513+000)		MODLIN (552+000)		WYSZOGRÓD (587+000)		KĘPA POLSKA (607+000)		WŁOCŁAWEK (679+000)																																	
DOPŁYWY, MIEJSCA CHARAKTERYSTYCZNE			Puławy		Dęblin		Góra Kalwaria		Warszawa		Wyszogród		Płock		Włocławek																																	
KM	295	311	319	327	335	343	351	359	367	375	383	391	399	407	415	423	431	439	447	455	463	471	479	487	495	503	511	519	527	535	543	551	559	567	575	583	591	599	607	615	623	631	639	647	655	663	671	684
DATA	ZJAWISKA LODOWE																																															
23.01.2024	[Blue bar]																																															
24.01.2024	[Blue bar]																																															
25.01.2024	[Blue bar]																																															
26.01.2024	[Blue bar]																																															
27.01.2024	[Blue bar]																																															

	- Rzeka wolna		- Pokrywa lodowa		- Kra i lód brzegowy		- lodolamacze
	- Śryż	P	- Płonia i przetainy		- Zator		
	- Lód brzegowy	S	- Spiętrzenia i podbitki		- Brak danych		
	- Śryż i lód brzegowy	W	- Woda na lodzie		- miejsce zatoru lodowego		

Komunikat o zjawiskach lodowych na Wiśle

GRANICE ADMINISTRACYJNE	Zarząd Zlewni w Toruniu	Zarząd Zlewni w Tczewie
----------------------------	-------------------------	-------------------------

WODOWSKAZ	Toruń (735+000)	Fordon (775+000)	Chełmno (807+000)	Grudziądz (835+000)	Korzeniewo (867+000)	Biała Góra (886+000)	Tczew (908+000)	Gdańska Głowa (Drewnica) (931+000)
-----------	--------------------	---------------------	----------------------	------------------------	-------------------------	-------------------------	--------------------	--

KM	684	696	702	708	714	720	726	732	738	744	750	756	762	768	774	780	786	792	798	804	810	816	822	828	834	840	846	852	858	864	870	876	882	888	894	900	906	912	918	924	930	939
----	-----	-----	-----	-----	-----	-----	-----	-----	-----	-----	-----	-----	-----	-----	-----	-----	-----	-----	-----	-----	-----	-----	-----	-----	-----	-----	-----	-----	-----	-----	-----	-----	-----	-----	-----	-----	-----	-----	-----	-----	-----	-----

DATA	ZJAWISKA LODOWE																													
23.01.2024	5%					10%																								
24.01.2024																														
25.01.2024																														
26.01.2024																														
27.01.2024																														

KOMUNIKAT O WYSTĘPOWANIU ZJAWISK LODOWYCH NA RZECIE BUG

	- Rzeka wolna		- Pokrywa lodowa		- Kra i lód brzegowy		- lodolamacze
	- Śryż	P xx%	- Płonia i przetainy		- Zator		
	- Lód brzegowy	S	- Spiętrzenia i podbitki		- Brak danych		
	- Śryż i lód brzegowy	W	- Woda na lodzie		- miejsce zatoru lodowego		

GRANICE ADMINISTRACYJNE	Zarząd Zlewni w Dębem	Zarząd Zlewni w Sokołowie Podlaskim					Zarząd Zlewni w Białej Podlaskiej																														
	NW Dębe Wyszków	NW Ostrów Mazowiecka	NW Wysokie Mazowieckie	NW Łosice	NW Siemiatycze	NW Włodawa			NW Chełm		NW Hrubieszów																										
WODOWSKAZ	WYSZKÓW (34+000)	MAŁKINIA (98+000)	FRANKOPOL (163+000)	KRZYCZEW (269+000)	TERESPOL (283+000)	WŁODAWA (378+000)	DOROHUSK (463+000)	STRZYŻÓW (537+000)	STRZYŻÓW (548+000)																												
DOPŁYWY, MIEJSCA CHARAKTERYSTYCZNE	Wyszków			Drohiczyn		Włodawa																															
KM	0	28	43	73	88	103	118	133	148	163	178	193	208	223	238	253	268	283	298	313	328	343	358	373	388	403	418	433	448	463	478	493	508	523	538	553	587+200

DATA	ZJAWISKA LODOWE										
23.01.2024	S	100%	100%	10%	10% / 10%	10% / 10%					
24.01.2024	S	100%	100%								
25.01.2024	S	100%	100%								
26.01.2024	S	100%	100%								
27.01.2024	S	100%	100%								

