












	- Rzeka wolna		- Pokrywa lodowa		- Kra i lód brzegowy		- lodolamacze
	- Śryż	P xx%	- Płonia i przetainy		- Zator		
	- Lód brzegowy	S	- Spiętrzenia i podbitki		- Brak danych		
	- Śryż i lód brzegowy	W	- Woda na lodzie		- miejsce zatoru lodowego		

**KOMUNIKAT O WYSTĘPOWANIU ZJAWISK LODOWYCH NA RZECE ODRA**

GRANICE ADMINISTRACYJNE	Zarząd Zlewni we Wrocławiu				Zarząd Zlewni w Zielonej Górze																															
	O.H. Brzeg	O.H. Mieszczarnski	O.H Brzeg Dolny	O.H Chobienia	O.H. Bytom Odrzański	O.H Cigacice	O.H. Krosno Odrzańskie	O.H. Stubice																												
WODOWSKAZ			Brzeg Dolny (284+000)	Malczyce (305+000)	Ścinawa (332+000)	Głogów (393+000)	Nowa Sól (430+000)	Cigacice (471+000)	Nietków (491+000)	Polecko (530+000)																										
DOPŁYWY, MIEJSCA CHARAKTERYSTYCZNE	Nysa Kłodzka	Olawa	Bystrzyca/Widawa	Brzeg Dolny - Jaz Uraz	Malczyce - STW	Kaczawa	Barycz	Głogów - Most drogowy	Bóbr	Nysa Łużycka	Warta																									
KM	181+300	194	206	218	230	242	254	266	278	290	302	314	326	338	350	362	374	386	398	410	422	434	446	458	470	482	494	506	518	530	542	554	566	578	590	617+000
DATA	ZJAWISKA LODOWE																																			
03.01.2024																																				
04.01.2024																																				
05.01.2024																																				
08.01.2024																																				

- Rzeka wolna
- Śryż
- Lód brzegowy
- Śryż i lód brzegowy

- Pokrywa lodowa
- P xx% - Płonia i przetainy
- S - Spiętrzenia i podbitki
- W - Woda na lodzie

- Kra i lód brzegowy
- Zator
- Brak danych
- Miejsce zatoru lodowego

- lodolamacze






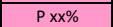


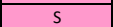




### KOMUNIKAT O WYSTĘPOWANIU ZJAWISK LODOWYCH NA RZECIE WARTA

GRANICE ADMINISTRACYJNE	ZARZĄD ZLEWNI W GORZOWIE WLKP.		ZARZĄD ZLEWNI W POZNANIU			ZARZĄD ZLEWNI W KOLE			ZARZĄD ZLEWNI W SIERADZU																																					
	NW GORZÓW WLKP.		NW MIĘDZYCHÓD	NW OBORNIKI	NW POZNAŃ	NW ŚREM	NW WRZEŚNIA	NW KONIN	NW KOŁO	NW SIERADZ			NW WIELUŃ			NW RADOMSKO	NW CZĘSTOCHOWA		NW ZAWIERCIE																											
WODOWSKAZ	Świerkocin (028+500)	Gorzów Wlkp. (056+000)	Skwierzyna (092+000)	Międzychód (126+000)	Wronki (171+000)	Oborniki (206+000)	Poznań (M.Rochy) (244+000)	Śrem (292+000)	Nowa Wieś Podgórna (343+000)	Ślawsk (392+000)	Koło (434+000)	Uniejów (467+000)	Sieradz (521+000)	Burzenin (546+000)	Osjaków (571+000)	Działoszyn (620+000)	Bobry (682+000)	Mstów (720+000)	Poraj (763+000)	Lgota (774+000)	Krećciwik (792+000)																									
DOPŁYWY, MIEJSCA CHARAKTERYSTYCZNE	Gorzów Wlkp.		Noteć	Obra	Wetna	Poznań	Prosna	Kanał Ślesieski	Konin	Ner	Zb. Jeziorsko	Widawka	Liswarta	Częstochowa		Zb. Poraj																														
KM	0	18	36	54	72	90	108	126	144	162	180	198	216	234	252	270	288	306	324	342	360	378	396	414	432	450	468	486	504	522	540	558	576	594	612	630	648	666	684	702	720	738	756	774	792	808
DATA	ZJAWISKA LODOWE																																													
03.01.2024																																														
04.01.2024																																														
05.01.2024																																														
06.01.2024																																														
07.01.2024																																														
08.01.2024																											0-4	cm	10%																	

- Rzeka wolna
- Śryż
- Łód brzegowy
- Śryż i łód brzegowy
- P xx% - Pokrywa lodowa
- S - Płonia i przetainy
- W - Spiętrzenia i podbitki
- Woda na lodzie
- Kra i łód brzegowy
- Zator
- Brak danych
- Miejsce zatoru lodowego
- lodolamacze





**KOMUNIKAT O WYSTĘPOWANIU ZJAWISK LODOWYCH NA RZECIE KANAŁ ŚLESIŃSKI**


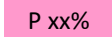
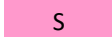

GRANICE ADMINISTRACYJNE	Zarząd Zlewni w Kole														
	ZPH Ślesin														
WODOWSKAZ	Konin (0+022)														
DOPŁYWY, MIEJSCA CHARAKTERYSTYCZNE	<div style="display: flex; justify-content: space-between; align-items: center;"> <div style="text-align: center;">Śluza Morzysław</div> <div style="text-align: center;">Śluza Patnów</div> <div style="text-align: center; width: 40%;"> <p>← JEZIORO MIKORZYŃSKIE →</p> <p>← JEZIORO ŚLESIŃSKIE →</p> </div> <div style="text-align: center;">Śluza Gawrony</div> <div style="text-align: center;">Śluza Koszewo</div> </div>														
KMI	000+000	2	4	6	8	10	12	14	16	18	20	22	24	026+460	
DATA	ZJAWISKA LODOWE														
03.01.2024															
04.01.2024															
05.01.2024															
06.01.2024															
07.01.2024															
08.01.2024	2 cm / 100 %				1 cm / 20%								2 cm / 100%		





	- Rzeka wolna		- Pokrywa lodowa		- Kra i lód brzegowy		- Lodołamacze
	- Śryż		- Płonia i przetainy		- Zator		
	- Lód brzegowy		- Spiętrzenia i podbitki		- Brak danych		
	- Śryż i lód brzegowy		- Woda na lodzie		- miejsce zatoru lodowego		

**KOMUNIKAT O WYSTĘPOWANIU ZJAWISK LODOWYCH NA NOTECI, KANAŁE BYDGOSKIM, J. GOPŁO, KANAŁE ŚLESIŃSKIM**

GRANICE ADMINISTRACYJNE	ZARZĄD ZLEWNI W PILE											ZARZĄD ZLEWNI W INOWROCŁAWIU																												
	NW w DREZDENKU				NW w TRZCIANCIE				NW w CHODZIEŻY			NW w NAKLE N. NOTECIĄ		NW w BYDGOSZCZY			NW w ŻNINIE			NW w INOWROCŁAWIU ZPH w Pakości																				
WODOWSKAZ	SANTOK	GOŚCIMIEC	NOWE DREZDENKO	KRZYŻ	CZARNKÓW	UJŚCIE	BIAŁOŚLIWIE	NAKŁO ZACHÓD			PAKOŚĆ																													
	NOTEĆ DOLNA SWOBODNIE PŁYNĄCA				NOTEĆ DOLNA SKANALIZOWANA				KANAŁ BYDGOSKI			KANAŁ GÓRNONOTECKI			NOTEĆ GÓRNA			J. GOPŁO	KANAŁ ŚLESIŃSKI																					
DOPIŁY, MIEJSCA CHARAKTERYSTYCZNE	DRAWA				GWDA				ŁOBZONKA			STARA NOTEĆ RYNARZEWSKA			NOTEĆ ZACHODNIA			NOTEĆ WSCHODNIA																						
KM	226+100	210+000	202+000	194+000	186+000	178+000	170+000	162+000	150+000	140+000	130+000	118+000	106+000	98+000	90+000	82+000	74+000	66+000	52+000	42+000	34+000	26+000	18+000	14+800	146+600	130+180	127+000	121+600	119+000	111+000	103+000	95+000	87+000	79+000	63+000	55+000	47+000	39+000	32+000	26+460
DATA	ZJAWISKA LODOWE																																							
03.01.2024	[Blue background]																																							
04.01.2024	[Blue background]																																							
05.01.2024	[Blue background]																																							
08.01.2024	[Blue background]											PI 100% 1-3 cm	PI 100% 1 cm	Lb 10%	Lb 10-80%	Lb 10%	Lb 10%																							

-  - Rzeka wolna
-  - Śryż
-  - Lód brzegowy
-  - Śryż i lód brzegowy














-  P xx% - Pokrywa lodowa
-  S - Płonia i przetainy
-  S - Spiętrzenia i podbitki
-  W - Woda na lodzie

-  - Kra i lód brzegowy
-  - Zator
-  - Brak danych
-  - miejsce zatoru lodowego

 - lodołamacze











### KOMUNIKAT O WYSTĘPOWANIU ZJAWISK LODOWYCH NA RZECE WIŚLĄ

GRANICE ADMINISTRACYJNE	Zarząd Zlewni w Krakowie															Zarząd Zlewni w Sandomierzu																													
WODOWSKAZ	Las (16+300)			Smolice (23+300)			Czernichów-Prom (45+300)			Kraków-Bielany (69+200)			Sierosławice (130+500)			Popędzynka (138+000)			Karsy (166+000)			Szczucin (194+100)			Kolo (240+800)			Sandomierz (268+400)			Zawichost (287+600)														
DOPLYWY, MIEJSCA CHARAKTERYSTYCZNE	ujście Skawy			ujście Skawinki			ujście Raby			ujście Dunajca			ujście Wiśłoki			ujście Sanu			ujście Sanny																										
KM	0+000	14	21	28	35	42	49	56	63	70	77	84	91	98	105	112	119	126	133	140	147	154	161	168	175	182	189	196	203	210	217	224	231	238	245	252	259	266	273	280	295+200				
DATA	ZJAWISKA LODOWE																																												
03.01.2024																																													
04.01.2024																																													
05.01.2024																																													
08.01.2024																																													

	- Rzeka wolna		- Pokrywa lodowa		- Kra i lód brzegowy		- Lodolamacze
	- Śryż		- Płonia i przetainy		- Zator		
	- Lód brzegowy		- Spiętrzenia i podbitki		- Brak danych		
	- Śryż i lód brzegowy		- Woda na lodzie		- Miejsce zatoru lodowego		

**KOMUNIKAT O WYSTĘPOWANIU ZJAWISK LODOWYCH NA RZECIE WIŚLE**

GRANICE ADMINISTRACYJNE	Zarząd Zlewni w Radomiu					Zarząd Zlewni w Warszawie				Zarząd Zlewni we Włocławku																																						
	NW Annapol	NW Lipsko	NW Zwolen	NW Puławy	NW Kozienice	NW Garwolin	NW Góra Kalwaria	NW Warszawa	NW Wyszogród	NW Płock	NW Włocławek																																					
WODOWSKAZ	ANNOPOL (298+400)			PUŁAWY (372+000)	DEJBLIN (394+000)			WARSZAWA (513+000)	MODLIN (552+000)	WYSZOGRÓD (587+000)	KĘPA POLSKA (607+000)		WŁOCŁAWEK (679+000)																																			
DOPŁYWY, MIEJSCA CHARAKTERYSTYCZNE				Putawy	Dejblin		Góra Kalwaria	Warszawa		Wyszogród		Płock	Włocławek																																			
KM	295	311	319	327	335	343	351	359	367	375	383	391	399	407	415	423	431	439	447	455	463	471	479	487	495	503	511	519	527	535	543	551	559	567	575	583	591	599	607	615	623	631	639	647	655	663	671	684
DATA	ZJAWISKA LODOWE																																															
03.01.2024	[Blue bar]																																															
04.01.2024	[Blue bar]																																															
05.01.2024	[Blue bar]																																															
06.01.2024	[Blue bar]																																															
07.01.2024	[Blue bar]																																															
08.01.2024	[Blue bar]																																															

	- Rzeka wolna		- Pokrywa lodowa		- Kra i lód brzegowy		- lodolamacze
	- Śryż	P	- Płonia i przetainy		- Zator		
	- Lód brzegowy	S	- Spiętrzenia i podbitki		- Brak danych		
	- Śryż i lód brzegowy	W	- Woda na lodzie		- miejsce zatoru lodowego		

GRANICE ADMINISTR	Zarząd Zlewni w Toruniu												Zarząd Zlewni w Tczewie																													
WODOWSKAZ	Toruń (735+000)						Fordon (775+000)			Chełmno (807+000)			Grudziądz (835+000)			Korzeniewo (867+000)			Biała Góra (886+000)			Tczew (908+000)			Gdańska Głowa (Drewnica) (931+000)																	
KM	684	696	702	708	714	720	726	732	738	744	750	756	762	768	774	780	786	792	798	804	810	816	822	828	834	840	846	852	858	864	870	876	882	888	894	900	906	912	918	924	930	939
DATA	ZJAWISKA LODOWE																																									
03.01.2024																																										
04.01.2024																																										
05.01.2024																																										
08.01.2024																																										








- Rzeka wolna
- Śryż
- Łódź brzegowy
- Śryż i łódź brzegowy











- Pokrywa lodowa
- P xx% - Płonia i przetainy
- S - Spiętrzenia i podbitki
- W - Woda na lodzie

- Kra i łódź brzegowy
- Zator
- Brak danych
- miejsce zatoru lodowego

 - lodolamacze

### KOMUNIKAT O WYSTĘPOWANIU ZJAWISK LODOWYCH NA RZECIE BUG

GRANICE ADMINISTRACYJNE	Zarząd Zlewni w Dębem	Zarząd Zlewni w Sokółowie Podlaskim					Zarząd Zlewni w Białej Podlaskiej																														
	NW Dębe	NW Wyszaków	NW Ostrów Mazowiecka	NW Wysokie Mazowieckie	NW Łosice	NW Siemiatycze	NW Włodawa			NW Chełm			NW Hrubieszów																								
WODOWSKAZ	WYSZAKÓW (34+000)	MAŁKINIA (98+000)	FRANKOPOL (163+000)	KRZYCZEW (269+000)	TERESPOL (283+000)	WŁODAWA (378+000)	DOROHUSK (463+000)	STRZYŻÓW (537+000)	STRZYŻÓW (548+000)																												
DOPŁYWY, MIEJSCA CHARAKTERYSTYCZNE	Wyszaków	Liwiec	Brok	Nurzec	Drohiczyn	Krzna	Włodawa	Wełnianka	Huczwa																												
KM	0	28	43	73	88	103	118	133	148	163	178	193	208	223	238	253	268	283	298	313	328	343	358	373	388	403	418	433	448	463	478	493	508	523	538	553	587+200
DATA	ZJAWISKA LODOWE																																				
03.01.2024																																					
04.01.2024																																					
05.01.2024																																					
06.01.2024																																					
07.01.2024																																					
08.01.2024	40%/10% 5-10 cm	70% / 10%		20% / 10%		20%										10%			20%																		

	- Rzeka wolna		- Pokrywa lodowa		- Kra i lód brzegowy		- lodolamacze
	- Śryż	P xx%	- Płonia i przetajny		- Zator		
	- Lód brzegowy	S	- Spiętrzenia i podbitki		- Brak danych		
	- Śryż i lód brzegowy	W	- Woda na lodzie		- miejsce zatoru lodowego		

**KOMUNIKAT O WYSTĘPOWANIU ZJAWISK LODOWYCH NA RZECIE NAREW**

GRANICE ADMINISTRACYJNE	Zarząd Zlewni w Dębem				Zarząd Zlewni w Ostrołęce																																			
	NW Nowy Dwór Mazowiecki	NW Dębe		NW Pułtusk	NW Ostrołęka				NW Łomża																															
WODOWSKAZ				ZAMBSKI KOŚCIELINE (81+000)		ROŻAN (117+000)	OSTROŁĘKA (147+000)		NOWOGRÓD (180+000)	PIĄTNICA-ŁOMŻA (203+000)		WIZNA (246+000)																												
DOPIŁYWY, MIEJSCA CHARAKTERYSTYCZNE	Wkra	Stopień Wodny Dębe	Kanał Żerański	Bug	Zbiornik Dębe	Pułtusk	Orzyc	Orz	Omulew	EC Ostrołęka	Szkwa	Pisa	Łomża																											
KM	0	12	18	24	30	36	42	48	54	60	66	72	78	84	96	102	108	114	120	126	132	138	144	150	156	162	168	174	180	186	192	198	204	210	216	222	228	234	240	248+500

DATA	ZJAWISKA LODOWE																							
03.01.2024	[Blue bar]																							
04.01.2024	[Blue bar]																							
05.01.2024	[Blue bar]																							
06.01.2024	[Blue bar]																							
07.01.2024	[Blue bar]												20%											
08.01.2024	20%/10% 1-3 cm			1-5 cm			80%/10% 5-7 cm			80%/20%				80%/10%	70%/10%	40%/20%	30%/20%				20%/20%			