




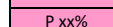
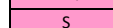







- Rzeka wolna
- Śryż
- Łód brzegowy
- Śryż i łód brzegowy
- Pokrywa lodowa
- Płonia i przetainy
- Spiętrzenia i podbitki
- Woda na lodzie
- Kra i łód brzegowy
- Zator
- Brak danych
- Miejsce zatoru lodowego
- lodolamacze

**KOMUNIKAT O WYSTĘPOWANIU ZJAWISK LODOWYCH NA RZECIE WARTA**

GRANICE ADMINISTRACYJNE	ZARZĄD ZLEWNI W GORZOWIE WLKP.				ZARZĄD ZLEWNI W POZNANIU				ZARZĄD ZLEWNI W KOLE			ZARZĄD ZLEWNI W SIERADZU																																		
	NW GORZÓW WLKP.		NW MIĘDZYCHÓD	NW OBORNIKI	NW POZNAŃ	NW ŚREM	NW WRZEŚNIA	NW KONIN	NW KOŁO	NW SIERADZ			NW WIELUŃ		NW RADOMSKO	NW CZĘSTOCHOWA		NW ZAWIERCIE																												
WODOWSKAZ	Świerkocin (028+500)	Gorzów Wlkp. (056+000)	Skwierzyna (092+000)	Międzychód (126+000)	Wronki (171+000)	Oborniki (206+000)	Poznań (M.Rocha) (244+000)	Śrem (292+000)	Nowa Wieś Podgórna (343+000)	Ślawsk (392+000)	Kolo (434+000)	Uniejów (467+000)	Sieradz (521+000)	Burzenin (546+000)	Osjaków (571+000)	Działoszyn (620+000)	Bobry (682+000)	Mistów (720+000)	Poraj (763+000)	Lgota (774+000)	Kręciwik (792+000)																									
DOPŁYWY, MIEJSCA CHARAKTERYSTYCZNE	Gorzów Wlkp.		Noteć	Obra	Wielna	Poznań	Prosna	Kanał Ślesincki	Konin	Ner	Zb. Jeziorsko	Widawka	Liswarta	Częstochowa		Zb. Poraj																														
KM	0	18	36	54	72	90	108	126	144	162	180	198	216	234	252	270	288	306	324	342	360	378	396	414	432	450	468	486	504	522	540	558	576	594	612	630	648	666	684	702	720	738	756	774	792	808
DATA	ZJAWISKA LODOWE																																													
12.12.2023	pojedyncze krążki śryżowe																									5cm/60%												2cm/40%								
13.12.2023	pojedyncze krążki śryżowe																									4cm/60%												2cm/30%								
14.12.2023	pojedyncze krążki śryżowe																									4cm/50%												2cm/20%								
15.12.2023																										4cm/40%												2cm/20%								
18.12.2023																																						1cm/10%								

-  - Rzeka wolna
-  - Śryż
-  - Łódź brzegowy
-  - Śryż i łódź brzegowy

-  - Pokrywa lodowa
-  - Płonia i przetainy
-  - Spiętrzenia i podbitki
-  - Woda na lodzie











-  - Kra i łódź brzegowy
-  - Zator
-  - Brak danych
-  - miejsce zatoru lodowego



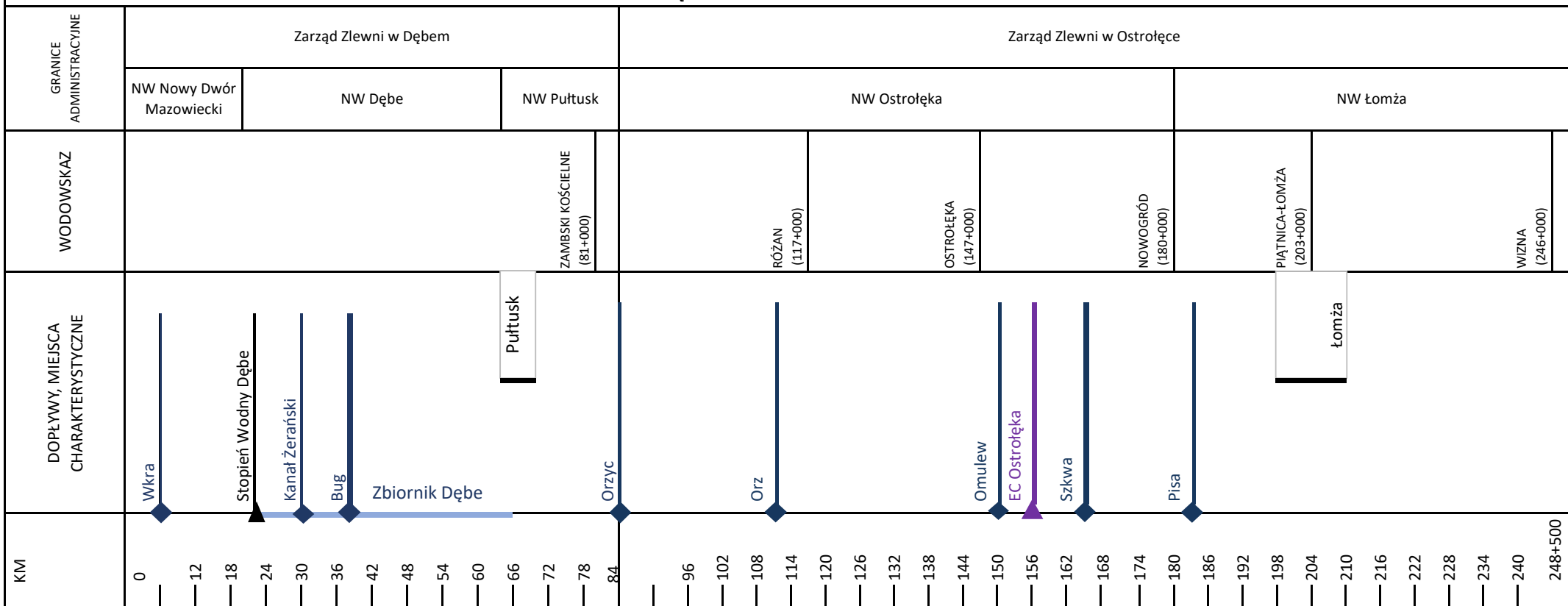
KOMUNIKAT O WYSTĘPOWANIU ZJAWISK LODOWYCH NA NOTECI, KANAŁE BYDGOSKIM, J. GOPŁO, KANAŁE ŚLESIŃSKIM

GRANICE ADMINISTRACYJNE	ZARZĄD ZLEWNI W PILE												ZARZĄD ZLEWNI W INOWROCŁAWIU																													
	NW w DREZDENKU				NW w TRZCIANCIE				NW w CHODZIEŻY				NW w NAKLE N. NOTECią		NW w BYDGOSZCZY		NW w ŻNINIE		NW w INOWROCŁAWIU ZPH w Pakości																							
WODOWSKAZ	SANTOK	GOŚCIMIEC	NOWE DREZDENKO	KRZYŻ	CZARNKÓW	UJŚCIE	BIAŁOŚLIWIE	NAKŁO ZACHÓD					PAKOŚĆ																													
	NOTEĆ DOLNA												NOTEĆ GÓRNA																													
DOPŁYWY, MIEJSCA CHARAKTERYSTYCZNE	NOTEĆ DOLNA SWOBODNIE PŁYNĄCA				NOTEĆ DOLNA SKANALIZOWANA								KANAŁ BYDGOSKI		KANAŁ GÓRNONOTECKI		NOTEĆ GÓRNA		J. GOPŁO	KANAŁ ŚLESIŃSKI																						
	DRAWA				GWDA								ŁOBZONKA		STARA NOTEĆ RYNARZEWSKA		NOTEĆ ZACHODNIA		NOTEĆ WSCHODNIA																							
KM	226+100	210+000	202+000	194+000	186+000	178+000	170+000	162+000	150+000	140+000	130+000	118+000	106+000	98+000	90+000	82+000	74+000	66+000	52+000	42+000	34+000	26+000	18+000	14+800	146+600	130+180	127+000	121+600	119+000	111+000	103+000	95+000	87+000	79+000	63+000	55+000	47+000	39+000	32+000	26+460		
	ZJAWISKA LODOWE																																									
DATA																																										
12.12.2023																			PL 100% 0-4 cm	PI 100% gr. do 2 cm													PI 40% gr. 0-2 cm									
13.12.2023																			PL 100% 0-4 cm	PI 100% gr. do 2 cm													PI 10% gr. 0-2 cm									
14.12.2023																			PL 100% 0-4 cm	PI 100% gr. do 2 cm													PI 10% gr. 0-1 cm									
15.12.2023																			PL 100% 0-4 cm	PI 100% gr. do 2 cm																						
18.12.2023																																										



	- Rzeka wolna		- Pokrywa lodowa		- Kra i lód brzegowy		- lodolamacze
	- Śryż	P xx%	- Płonia i przetainy		- Zator		
	- Lód brzegowy	S	- Spiętrzenia i podbitki		- Brak danych		
	- Śryż i lód brzegowy	W	- Woda na lodzie		- miejsce zatoru lodowego		

**KOMUNIKAT O WYSTĘPOWANIU ZJAWISK LODOWYCH NA RZECIE NAREW**



DATA	ZJAWISKA LODOWE			
12.12.2023		W 1-10 cm	1-10 cm/40%	90%
13.12.2023		W 1-10 cm	1-8 cm/30%	90%
14.12.2023		W 1-8 cm	1-8 cm/10%	90%
15.12.2023		1-6 cm/30%		
16.12.2023		1-6 cm/20%		
17.12.2023		1-3 cm/10%		
18.12.2023				