




















	- Rzeka wolna		- Pokrywa lodowa		- Kra i lód brzegowy		- lodolamacze
	- Śryż	P xx%	- Płonia i przetainy		- Zator		
	- Lód brzegowy	S	- Spiętrzenia i podbitki		- Brak danych		
	- Śryż i lód brzegowy	W	- Woda na lodzie		- miejsce zatoru lodowego		


KOMUNIKAT O WYSTĘPOWANIU ZJAWISK LODOWYCH NA RZECIE ODRA

GRANICE ADMINISTRACYJNE	Zarząd Zlewni we Wrocławiu				Zarząd Zlewni w Zielonej Górze																															
	O.H. Brzeg	O.H. Mieszczkański	O.H Brzeg Dolny	O.H Chobienia	O.H. Bytom Odrzański	O.H Cigacice	O.H. Krosno Odrzańskie	O.H. Słubice																												
WODOWSKAZ			Brzeg Dolny (284+000)	Malczyce (305+000)	Ścinawa (332+000)	Głogów (393+000)	Nowa Sól (430+000)	Cigacice (471+000)	Nietków (491+000)	Połęczko (530+000)																										
DOPŁYWY, MIEJSCA CHARAKTERYSTYCZNE	Nysa Kłodzka	Olawa	Bystrzyca/Widawa	Brzeg Dolny - Jar	Uraz	Malczyce - STW	Kaczawa	Barycz	Głogów - Most drogowy	Bóbr	Nysa Łużycka	Warta																								
KM	181+300	194	206	218	230	242	254	266	278	290	302	314	326	338	350	362	374	386	398	410	422	434	446	458	470	482	494	506	518	530	542	554	566	578	590	617+000
DATA	ZJAWISKA LODOWE																																			
05.12.2023																																				
06.12.2023																																				
07.12.2023																																				

-  - Rzeka wolna
-  - Śryż
-  - Łód brzegowy
-  - Śryż i łód brzegowy

-  P xx% - Pokrywa lodowa
-  S - Płonia i przetainy
-  S - Spiętrzenia i podbitki
-  W - Woda na lodzie

-  - Kra i łód brzegowy
-  - Zator
-  - Brak danych
-  - Miejsce zatoru lodowego

 - lodolamacze

KOMUNIKAT O WYSTĘPOWANIU ZJAWISK LODOWYCH NA RZECIE WARTA

GRANICE ADMINISTRACYJNE	ZARZĄD ZLEWNI W GORZOWIE WLKP.				ZARZĄD ZLEWNI W POZNANIU				ZARZĄD ZLEWNI W KOLE			ZARZĄD ZLEWNI W SIERADZU																																																																														
	NW GORZÓW WLKP.		NW MIĘDZYCHÓD		NW OBORNIKI		NW POZNAŃ		NW ŚREM	NW WRZEŚNIA	NW KONIN	NW KOŁO	NW SIERADZ			NW WIELUŃ			NW RADOMSKO		NW CZĘSTOCHOWA			NW ZAWIERCIE																																																																		
WODOWSKAZ	Świerkocin (028+500)		Gorzów Wlkp. (056+000)		Skwierzyna (092+000)		Międzychód (126+000)		Wronki (171+000)	Oborniki (206+000)		Poznań (M. Rocha) (244+000)	Śrem (292+000)		Nowa Wieś Podgórna (343+000)	Ślask (392+000)		Kolo (434+000)	Uniejów (467+000)			Sieradz (521+000)	Burzenin (546+000)		Osjaków (571+000)		Działoszyn (620+000)			Bobry (682+000)	Mstów (720+000)		Poraj (763+000)	Łgota (774+000)	Kręciwilk (792+000)																																																							
DOPŁYWY, MIEJSCA CHARAKTERYSTYCZNE	Gorzów Wlkp.		Noteć		Obra		Wetna		Poznań		Prosna		Kanał Ślesinski		Konin	Ner			Zb. Jeziorsko			Widawka		Liswarta			Częstochowa		Zb. Poraj																																																													
KM	0	18	36	54	72	90	108	126	144	162	180	198	216	234	252	270	288	306	324	342	360	378	396	414	432	450	468	486	504	522	540	558	576	594	612	630	648	666	684	702	720	738	756	774	792	808																																												
DATA	ZJAWISKA LODOWE																																																																																									
01.12.2023											1cm / 10%																				5cm/20%																				2cm/40%																																							
04.12.2023	pojedyncze krążki śryżowe					śryż 10% / łód brzegowy 10 %, do 5 cm																									7cm/80%																				2cm/80%																																							
05.12.2023						pojedyncze krążki śryżowe										śryż 10% / łód brzegowy 10 %, do 5 cm															20%																				2-10cm/80%																				2cm/80%																			
06.12.2023						pojedyncze krążki śryżowe										śryż 10% / łód brzegowy 10 %, do 5 cm															20%																				7cm/70%										10%																				2cm/80%									
07.12.2023						pojedyncze krążki śryżowe										śryż 10% / łód brzegowy 10 %, do 5 cm															20%																				7cm/70%										20%																				2cm/80%									

- Rzeka wolna
- Śryż
- Lód brzegowy
- Śryż i lód brzegowy

- Pokrywa lodowa
- P xx% - Płonia i przetainy
- S - Spiętrzenia i podbitki
- W - Woda na lodzie

- Kra i lód brzegowy
- Zator
- Brak danych
- miejsce zatoru lodowego

- lodolamacze

KOMUNIKAT O WYSTĘPOWANIU ZJAWISK LODOWYCH NA RZECE PROSNA

GRANICE ADMINISTRACYJNE	Zarząd Zlewni w Kaliszu																																																									
	NW Wreszelska	NW Jarocin	NW Pleszew	NW Kalisz	NW Wieruszów	NW Kępno																																																				
WODOWSKAZ		Bogusław (044+600)		Piwonice (074+750)	Mirków (156+930)	Gorzów Śląski (210+800)																																																				
DOPŁYWY, MIEJSCA CHARAKTERYSTYCZNE			Kanał Bernardyński	Trojanówka	Ołobok	Kalisz	Niesób	Wieruszów	Piaska	Gorzów Śląski																																																
KM	000+000	8	12	16	20	24	28	32	36	40	44	48	52	56	60	64	68	72	76	80	84	88	92	96	100	104	108	112	116	120	124	128	132	136	140	144	148	152	156	160	164	168	172	176	180	184	188	192	196	200	204	208	212	216	220	224	228	232+939
DATA	ZJAWISKA LODOWE																																																									
04.12.2023	[Blue bar]																																																									
05.12.2023	[Blue bar]																																																									
06.12.2023	[Blue bar]																																																									
07.12.2023	[Blue bar]																																																									

20%, 2 cm 20%, 2 cm 20%, 2 cm 20%, 2 cm 20%, 2 cm

- Rzeka wolna
- Śryż
- Łód brzegowy
- Śryż i lód brzegowy
- P xx% - Pokrywa lodowa
- S - Płonia i przetainy
- W - Woda na lodzie
- Kra i lód brzegowy
- Zator
- Brak danych
- Miejsce zatoru lodowego
- lodolamacze











KOMUNIKAT O WYSTĘPOWANIU ZJAWISK LODOWYCH NA RZECIE KANAŁ ŚLESIŃSKI

GRANICE ADMINISTRACYJNE	Zarząd Zlewni w Kole														
	ZPH Ślesin														
WODOWSKAZ	Konin (0+022)														
DOPLYWY, MIEJSCA CHARAKTERYSTYCZNE	<div style="display: flex; justify-content: space-between; align-items: center;"> <div style="text-align: center;"> <p style="writing-mode: vertical-rl; transform: rotate(180deg);">Śluza Morzysław</p> </div> <div style="text-align: center;"> <p style="writing-mode: vertical-rl; transform: rotate(180deg);">Śluza Pałnów</p> </div> <div style="text-align: center; margin: 0 20px;"> <p>← JEZIORO MIKORZYŃSKIE →</p> </div> <div style="text-align: center; margin: 0 20px;"> <p>← JEZIORO ŚLESIŃSKIE →</p> </div> <div style="text-align: center;"> <p style="writing-mode: vertical-rl; transform: rotate(180deg);">Śluza Gawrony</p> </div> <div style="text-align: center;"> <p style="writing-mode: vertical-rl; transform: rotate(180deg);">Śluza Koszewo</p> </div> </div>														
KM	000+000	2	4	6	8	10	12	14	16	18	20	22	24	026+460	
DATA	ZJAWISKA LODOWE														
01.12.2023	1cm/100%	2 cm / 100%				2cm / 70%							1-3cm / 100 %		
04.12.2023	do 3 cm/100%											do 5 cm / 100 %			
05.12.2023	2-4 cm/100%									do 1 cm/100%			do 7 cm/100%		1cm/100%
06.12.2023	2-4 cm/100%									do 1 cm/100%			do 9 cm/100%		1cm/100%
07.12.2023	3-4 cm/100%											1-9 cm/100%			



KOMUNIKAT NR 6 [2023/2024] Z DNIA 07.12.2023 O WYSTĘPOWANIU ZJAWISK LODOWYCH NA RZECIE WIŚLE





GRANICE ADMINISTRACYJNE	Zarząd Zlewni w Radomiu					Zarząd Zlewni w Warszawie					Zarząd Zlewni we Włocławku																																					
	NW Annapol	NW Lipsko	NW Zwolen	NW Puławy	NW Kozienice	NW Garwolin	NW Góra Kalwaria	NW Warszawa		NW Modlin	NW Wyszogród	NW Płock	NW Włocławek																																			
WODOWSKAZ	ANNOPOL (298+400)		PUŁAWY (372+000)		DĘBLIN (394+000)		WARSZAWA (513+000)			MODLIN (552+000)		WYSZOGRÓD (587+000)		KĘPA POLSKA (607+000)		WŁOCŁAWEK (679+000)																																
DOPEŁYWI, MIEJSCA CHARAKTERYSTYCZNE						Puławy		Dęblin							Góra Kalwaria		Warszawa		Wyszogród		Płock		Włocławek																									
KM	295	311	319	327	335	343	351	359	367	375	383	391	399	407	415	423	431	439	447	455	463	471	479	487	495	503	511	519	527	535	543	551	559	567	575	583	591	599	607	615	623	631	639	647	655	663	671	684
DATA	ZJAWISKA LODOWE																																															
01.12.2023																																																
04.12.2023																																																
05.12.2023																												10%																				
06.12.2023	10%																	10%							10%																							
07.12.2023																												10%							10% / 60%													


	- Rzeka wolna		- Pokrywa lodowa		- Kra i lód brzegowy		- lodolamacze
	- Śryż	P xx%	- Płonia i przetainy		- Zator		
	- Lód brzegowy	S	- Spiętrzenia i podbitki		- Brak danych		
	- Śryż i lód brzegowy	W	- Woda na lodzie		- miejsce zatoru lodowego		





KOMUNIKAT O WYSTĘPOWANIU ZJAWISK LODOWYCH NA RZECIE WISŁOKA


GRANICE ADMINISTRACYJNE	Zarząd Zlewni w Jaśle																											
	NW Mielec					NW Dębica					NW Jasło																	
WODOWSKAZ	Mielec 2 (19+040)		Pustków (47+450)			Łabuzie (69+800)		Krajowice (98+000)			Żółków (110+550)		Krempna-Kotań (144+500)															
DOPŁYWY, MIEJSCA CHARAKTERYSTYCZNE	Mielec					Dębica					Jasło					Krempna												
KM	2+755	15	21	27	33	39	45	51	57	63	69	75	81	87	93	99	105	111	117	123	129	135	141	147	153	159	165	173+300
DATA	ZJAWISKA LODOWE																											

06.12.2023	10%	10%/10%	2-5 cm/10%	
07.12.2023	10%	10%/10%	2-5 cm/10%	

-  - Rzeka wolna
-  - Śryż
-  - Łódź brzegowy
-  - Śryż i łódź brzegowy

-  - Pokrywa lodowa
- P xx% - Płonia i przetainy
- S - Spiętrzenia i podbitki
- W - Woda na lodzie

-  - Kra i łódź brzegowy
-  - Zator
-  - Brak danych
-  - miejsce zatoru lodowego

 - lodolamacze

KOMUNIKAT O WYSTĘPOWANIU ZJAWISK LODOWYCH NA RZECIE BUG

GRANICE ADMINISTRACYJNE	Zarząd Zlewni w Dębem	Zarząd Zlewni w Sokołowie Podlaskim					Zarząd Zlewni w Białej Podlaskiej																														
	NW Dębe	NW Wyszków	NW Ostrów Mazowiecka	NW Wysokie Mazowieckie	NW Łosice	NW Siemiatycze	NW Włodawa			NW Chełm			NW Hrubieszów																								
WODOWSKAZ	WYSZKÓW (34+000)	MAŁKINIA (98+000)	FRANKOPOL (163+000)		KRZYCZEW (269+000)	TERESPOL (283+000)		WŁODAWA (378+000)	WŁODAWA (382+000)	DOROHUSK (463+000)	STRZYŻÓW (537+000)	STRZYŻÓW (548+000)																									
DOPŁYWY, MIEJSCA CHARAKTERYSTYCZNE	Wyszaków	Liwiec	Brok	Nurzec	Drohiczyn		Krzna	Włodawa		Wetnianka	Huczwa																										
KM	0	28	43	73	88	103	118	133	148	163	178	193	208	223	238	253	268	283	298	313	328	343	358	373	388	403	418	433	448	463	478	493	508	523	538	553	587+200
DATA	ZJAWISKA LODOWE																																				
01.12.2023	70%/20%	60%	50%	30%	40% / 10%					[Blue]							[Blue]																				
04.12.2023	10-20 cm	50%/50%	50%	40% / 10%					20%	30%	[Blue]																										
05.12.2023	10-20 cm	80%/10%	60%	50%	40% / 10%					50%	40%	50% / 10%			30% / 10%																						
06.12.2023	10-20 cm	80%/10%	60%	50% / 20%					50% / 10%					30%	50% / 10%			30% / 10%																			
07.12.2023	10-20 cm	80%/10%	50% / 20%					30% / 10%					30%	30% / 10%			30% / 10%																				

