











-  - Rzeka wolna
-  - Śryż
-  - Łód brzegowy
-  - Śryż i łód brzegowy











-  - Pokrywa lodowa
- P xx%** - Płonia i przetainy
- S** - Spiętrzenia i podbitki
- W** - Woda na lodzie

-  - Kra i łód brzegowy
-  - Zator
-  - Brak danych
-  - miejsce zatoru lodowego

 - lodolamacze

**KOMUNIKAT O WYSTĘPOWANIU ZJAWISK LODOWYCH NA RZECIE ODRA**

GRANICE ADMINISTRACYJNE	Zarząd Zlewni w Gliwicach				Zarząd Zlewni w Opolu																																		
	NW Racibórz		NW Kędzierzyn-Koźle		NW Krapkowice																																		
WODOSKAZ	Chrupki (21+000)	Krzyżanowice (34+000)	Racibórz Miedonia (55+010)	Koźle (97+000)	Krapkowice (124+000)	Opole (146+000)	Ujście Nysy (180+000)																																
DOPŁYWY, MIEJSCA CHARAKTERYSTYCZNE																																							
KM	20	28	32	36	40	44	48	52	56	60	64	68	72	76	80	84	88	92	96	100	104	108	112	116	120	124	128	132	136	140	144	148	152	156	160	164	168	172	180
DATA	ZJAWISKA LODOWE																																						
08.02.2024																																							
09.02.2024																																							
12.02.2024																																							
13.02.2024																																							
14.02.2024																																							

	- Rzeka wolna		- Pokrywa lodowa		- Kra i lód brzegowy		- lodolamacze
	- Śryż	P xx%	- Płonia i przetainy		- Zator		
	- Lód brzegowy	S	- Spiętrzenia i podbitki		- Brak danych		
	- Śryż i lód brzegowy	W	- Woda na lodzie		- miejsce zatoru lodowego		














**KOMUNIKAT O WYSTĘPOWANIU ZJAWISK LODOWYCH NA RZECIE ODRA**

GRANICE ADMINISTRACYJNE	Zarząd Zlewni we Wrocławiu				Zarząd Zlewni w Zielonej Górze																															
	O.H. Brzeg	O.H. Mieszczkański	O.H Brzeg Dolny	O.H Chobienia	O.H. Bytom Odrzański	O.H Cigacice	O.H. Krosno Odrzańskie	O.H. Słubice																												
WODOWSKAZ			Brzeg Dolny (284+000)	Malczyce (305+000)	Ścinawa (332+000)	Głogów (393+000)	Nowa Sól (430+000)	Cigacice (471+000)	Nietków (491+000)	Polecko (530+000)																										
DOPLŹYWY, MIEJSCA CHARAKTERYSTYCZNE	Nysa Kłodzka	Oława	Bystrzyca/Widawa	Brzeg Dolny - Jaz	Uraz	Malczyce - STW	Kaczawa	Barycz	Głogów - Most drogowy	Bóbr	Nysa Łużycka	Warta																								
KM	181+300	194	206	218	230	242	254	266	278	290	302	314	326	338	350	362	374	386	398	410	422	434	446	458	470	482	494	506	518	530	542	554	566	578	590	617+000
DATA	ZJAWISKA LODOWE																																			
08.02.2024	[Blue background]																																			
09.02.2024	[Blue background]																																			
12.02.2024	[Blue background]																																			
13.02.2024	[Blue background]																																			
14.02.2024	[Blue background]																																			

- Rzeka wolna
- Śryż
- Łód brzegowy
- Śryż i łód brzegowy
- P xx% - Płonia i przetainy
- S - Spiętrzenia i podbitki
- W - Woda na lodzie
- Kra i łód brzegowy
- Zator
- Brak danych
- miejsce zatoru lodowego
- lodolamacze

**KOMUNIKAT O WYSTĘPOWANIU ZJAWISK LODOWYCH NA RZECIE WISŁA**











GRANICE ADMINISTRACYJNE	Zarząd Zlewni w Katowicach																																														
	NW Bieruń				NW Bielsko-Biała				NW Pszczyna				NW Skoczów																																		
WODOSKAZ	Nowy Bieruń (4+000)				Jawiszowice (24+000)				Goczałkowice (37+000)	Zabrzeg (42+000)				Drogomyśl (60+000)			Skoczów (71+000)				Ustroń Oblaziec (87+000)																										
DOPŁYWY, MIEJSCA CHARAKTERYSTYCZNE																																															
KM	0	4	6	8	10	12	14	16	18	20	22	24	26	28	30	32	34	36	38	40	42	44	46	48	50	52	54	56	58	60	62	64	66	68	70	72	74	76	78	80	82	84	86	88	90	92	96
DATA	ZJAWISKA LODOWE																																														
08.02.2024																																															
09.02.2024																																															
12.02.2024																																															
13.02.2024																																															
14.02.2024																																															

	- Rzeka wolna		- Pokrywa lodowa		- Kra i lód brzegowy		- Lodolamacze
	- Śryż		- Płonia i przetainy		- Zator		
	- Lód brzegowy		- Spiętrzenia i podbitki		- Brak danych		
	- Śryż i lód brzegowy		- Woda na lodzie		- Miejsce zatoru lodowego		

**KOMUNIKAT O WYSTĘPOWANIU ZJAWISK LODOWYCH NA RZECIE WIŚLE**

GRANICE ADMINISTRACYJNE	Zarząd Zlewni w Radomiu					Zarząd Zlewni w Warszawie					Zarząd Zlewni we Włocławku																																					
	NW Annapol	NW Lipsko	NW Zwolen	NW Puławy	NW Kozienice	NW Garwolin	NW Góra Kalwaria	NW Warszawa	NW Warszawa	NW Warszawa	NW Wyszogród	NW Płock	NW Włocławek	NW Włocławek	NW Włocławek																																	
WODOWSKAZ	ANNOPOL (298+ 400)		PUŁAWY (372+000)			DĘBLIN (394+000)		WARSZAWA (513+000)			MODLIN (552+000)		WYSZOGRÓD (587+000)		KĘPA POLSKA (607+000)		WŁOCŁAWEK (679+000)																															
DOPŁYWY, MIEJSCA CHARAKTERYSTYCZNE			Puławy			Dęblin		Góra Kalwaria			Warszawa		Wyszogród		Płock		Włocławek																															
KM	295	311	319	327	335	343	351	359	367	375	383	391	399	407	415	423	431	439	447	455	463	471	479	487	495	503	511	519	527	535	543	551	559	567	575	583	591	599	607	615	623	631	639	647	655	663	671	684
DATA	ZJAWISKA LODOWE																																															
08.02.2024																																																
09.02.2024																																																
10.02.2024																																																
11.02.2024																																																
12.02.2024																																																
13.02.2024																																																
14.02.2024																																																

## RZGW Gdańsk - Komunikat o zjawiskach lodowych na Wiśle

	- Rzeka wolna		- Pokrywa lodowa		- Kra i lód brzegowy		- lodolamacze
	- Śryż	<b>P</b>	- Płonia i przetainy		- Zator		
	- Lód brzegowy	<b>S</b>	- Spiętrzenia i podbitki		- Brak danych		
	- Śryż i lód brzegowy	<b>W</b>	- Woda na lodzie		- miejsce zatoru lodowego		

### Komunikat o zjawiskach lodowych na Wiśle

GRANICE ADMINISTRACYJNE	Zarząd Zlewni w Toruniu															Zarząd Zlewni w Tczewie																													
WODOWSKAZ	Toruń (735+000)					Fordon (775+000)					Chełmno (807+000)					Grudziądz (835+000)					Korzeniewo (867+000)					Biała Góra (886+000)					Tczew (908+000)					Gdańska Głowa (Drewnica) (931+000)									
KM	684	696	702	708	714	720	726	732	738	744	750	756	762	768	774	780	786	792	798	804	810	816	822	828	834	840	846	852	858	864	870	876	882	888	894	900	906	912	918	924	930	939			
DATA	ZJAWISKA LODOWE																																												
08.02.2024																																													
09.02.2024																																													
10.02.2024																																													
11.02.2024																																													
12.02.2024																																													
13.02.2024																																													
14.02.2024																																													

- Rzeka wolna
- Śryż
- Łód brzegowy
- Śryż i łód brzegowy
- Pokrywa lodowa
- P xx% - Płonia i przetainy
- S - Spiętrzenia i podbitki
- W - Woda na lodzie
- Kra i łód brzegowy
- Zator
- Brak danych
- Brak danych
- Brak danych
- Brak danych
- lodolamacze
- miejsce zatoru lodowego





**KOMUNIKAT O WYSTĘPOWANIU ZJAWISK LODOWYCH NA RZECIE WISŁOKA**





	Zarząd Zlewni w Jaśle																													
GRANICE ADMINISTRACYJNE	NW Mielec				NW Dębica				NW Jasło																					
WODOWSKAZ	Mielec 2 (19+040)		Pustków (47+450)		Łabuzie (69+800)		Krajowice (98+000)		Żółków (110+550)		Krempna-Kotań (144+500)																			
DOPŁYWY, MIEJSCA CHARAKTERYSTYCZNE	Mielec		Brzeźnica				Dębica		Jasiołka, Ropa				Jasło		Krempna															
KM	2+755	15	21	27	33	39	45	51	57	63	69	75	81	87	93	99	105	111	117	123	129	135	141	147	153	159	165	173+300		
DATA	ZJAWISKA LODOWE																													
08.02.2024																														
09.02.2024																														
12.02.2024																														
13.02.2024																														
14.02.2024																														





- Rzeka wolna
- Śryż
- Lód brzegowy
- Śryż i lód brzegowy
- Pokrywa lodowa
- P xx% - Płonia i przetainy
- S - Spiętrzenia i podbitki
- W - Woda na lodzie
- Kra i lód brzegowy
- Zator
- Brak danych
- Brak danych
- Brak danych
- Brak danych
- miejsce zatoru lodowego
- lodolamacze


### KOMUNIKAT O WYSTĘPOWANIU ZJAWISK LODOWYCH NA RZECIE SAN

GRANICE ADMINISTRACYJNE	Zarząd Zlewni w Stalowej Woli			Zarząd Zlewni w Przemyślu					
	NW Stalowa Wola	NW Leżajsk	NW Jarosław	NW Przemyśl	NW Dynów	NW Sanok	NW Lesko	NW Ustrzyki Dolne	
WODOWSKAZ	Radomyśl (10+300) Nisko (39+400)	Leżachów (100+900)	Jarosław (119+800)	Przemyśl (165+900)	Olchowce (280+700)	Lesko (301+100)	Zatwarnica (366+900) Dwernik (375+300)		
DOPŁYWY, MIEJSCA CHARAKTERYSTYCZNE	Stalowa Wola Bukowa Tanew	Wisłok Lubaczówka	Jarosław Szkłó	Przemyśl Wiar	Dynów	Sanok Ostawa	Hoczewka Myczkowce Solina		
KM	3+900 36 52 68 84 100 116 132 148 164 180 196 212 228 244 260 276 292 308 324 340 356 372 388 404 420 436 457+860								
DATA	ZJAWISKA LODOWE								
08.02.2024								20-40 cm/ 10%	
09.02.2024								20-40 cm/ 10%	
12.02.2024								20-40 cm/ 10%	
13.02.2024								0-40 cm/ 10%	
14.02.2024								0-40 cm/ 10%	

-  - Rzeka wolna
-  - Śryż
-  - Łód brzegowy
-  - Śryż i łód brzegowy

-  P xx% - Pokrywa lodowa
-  S - Płonia i przetainy
-  S - Spiętrzenia i podbitki
-  W - Woda na lodzie











-  - Kra i łód brzegowy
-  - Zator
-  - Brak danych
-  - miejsce zatoru lodowego

 - lodolamacze

**KOMUNIKAT O WYSTĘPOWANIU ZJAWISK LODOWYCH NA RZECIE BUG**

GRANICE ADMINISTRACYJNE	Zarząd Zlewni w Dębem	Zarząd Zlewni w Sokołowie Podlaskim					Zarząd Zlewni w Białej Podlaskiej																														
	NW Wyszków	NW Ostrów Mazowiecka	NW Wysokie Mazowieckie	NW Łosice	NW Siemiatycze	NW Włodawa			NW Chełm			NW Hrubieszów																									
WODOWSKAZ	WYSZKÓW (34+000)	MAŁKINIA (98+000)	FRANKOPOL (163+000)	KRZYCZEW (269+000)	TERESPOL (283+000)	WŁODAWA (378+000)	WŁODAWA (382+000)	DOROHUSK (463+000)	STRZYŻÓW (537+000)	STRZYŻÓW (548+000)																											
DOPŁYWY, MIEJSCA CHARAKTERYSTYCZNE	Liwiec	Brok	Nurzec	Krzna		Włodawa		Wetnianka	Huczwa																												
KM	0	28	43	73	88	103	118	133	148	163	178	193	208	223	238	253	268	283	298	313	328	343	358	373	388	403	418	433	448	463	478	493	508	523	538	553	587+200
DATA	ZJAWISKA LODOWE																																				
08.02.2024																																					
09.02.2024																																					
10.02.2024																																					
11.02.2024																																					
12.02.2024																																					
13.02.2024																																					
14.02.2024																																					



	- Rzeka wolna		- Pokrywa lodowa		- Kra i lód brzegowy		- lodolamacze
	- Śryż	P xx%	- Płonia i przetainy		- Zator		
	- Lód brzegowy	S	- Spiętrzenia i podbitki		- Brak danych		
	- Śryż i lód brzegowy	W	- Woda na lodzie		- miejsce zatoru lodowego		

**KOMUNIKAT O WYSTĘPOWANIU ZJAWISK LODOWYCH NA RZECIE NAREW**

GRANICE ADMINISTRACYJNE	Zarząd Zlewni w Dębem			Zarząd Zlewni w Ostrołęce																																					
	NW Nowy Dwór Mazowiecki	NW Dębe	NW Pułtusk	NW Ostrołęka					NW Łomża																																
WODOWSKAZ			ZAMBSKI KOŚCIELNE (81+000)	RÓZAN (117+000)	OSTROŁĘKA (147+000)		NOWOGRÓD (180+000)		PIĄTNICA-ŁOMŻA (203+000)			WIZNA (246+000)																													
DOPYLWY, MIEJSCA CHARAKTERYSTYCZNE	Wkra	Stopień Wodny Dębe	Kanał Żerański	Bug	Zbiornik Dębe	Pułtusk	Orzyc	Orz	Omulew	EC Ostrołęka	Szkwa	Pisa	Łomża																												
KM	0	12	18	24	30	36	42	48	54	60	66	72	78	84	90	96	102	108	114	120	126	132	138	144	150	156	162	168	174	180	186	192	198	204	210	216	222	228	234	240	248+500
DATA	ZJAWISKA LODOWE																																								
08.02.2024																																									
09.02.2024																																									
10.02.2024																																									
11.02.2024																																									
12.02.2024																																									
13.02.2024																																									
14.02.2024																																									