

INFORMACJA O SYTUACJI HYDROLOGICZNO–METEOROLOGICZNEJ W POLSCE z dnia 12 lipca 2023 r.

1. Ostrzeżenia hydrologiczne

W dniu 12 lipca 2023 r. (na godz. 11:00) **obowiązują ostrzeżenia hydrologiczne¹ 1 stopnia** dotyczące **gwałtownych wzrostów stanów wody** dla obszarów:

- **zlewnie Małej Wisły, Przemszy oraz Soły** – od godz. 11:00 dnia 12.07.2023 do godz. 00:00 dnia 13.07.2023;

W obszarach występowania prognozowanych opadów burzowych, na mniejszych rzekach oraz w zlewniach zurbanizowanych, mogą wystąpić gwałtowne wzrosty poziomu wody i podtopienia. W zlewniach kontrolowanych, w przypadku wystąpienia szczególnie intensywnych opadów, istnieje możliwość przekroczenia stanów ostrzegawczych, a krótkotrwale także alarmowych.

- **Zlewnie dopływów środkowej Wisły i dolnej Narwi oraz zlewnia Łyny** – od godz. 11:00 dnia 12.07.2023 do godz. 00:00 dnia 13.07.2023;

W obszarach występowania prognozowanych opadów burzowych, na mniejszych rzekach oraz w zlewniach zurbanizowanych, mogą wystąpić gwałtowne wzrosty poziomu wody i podtopienia. W zlewniach kontrolowanych, w przypadku wystąpienia szczególnie intensywnych opadów, istnieje możliwość przekroczenia stanów ostrzegawczych.

- **Zlewnie dopływów Wisły i Czarnej Orawy** – od godz. 11:00 dnia 12.07.2023 do godz. 00:00 dnia 13.07.2023;

W obszarach występowania prognozowanych opadów burzowych, na mniejszych rzekach oraz w zlewniach zurbanizowanych, mogą wystąpić gwałtowne wzrosty poziomu wody i podtopienia. W zlewniach kontrolowanych, w przypadku wystąpienia szczególnie intensywnych opadów, istnieje możliwość przekroczenia stanów ostrzegawczych.

- **zlewnie Nidy, Czarnej (Staszowskiej), Koprzywianki oraz Kamiennej** – od godz. 11:00 dnia 12.07.2023 do godz. 00:00 dnia 13.07.2023;

W obszarach występowania prognozowanych opadów burzowych, na mniejszych rzekach oraz w zlewniach zurbanizowanych, mogą wystąpić gwałtowne wzrosty poziomu wody i podtopienia. W zlewniach kontrolowanych, w przypadku wystąpienia szczególnie intensywnych opadów istnieje możliwość przekroczenia stanów ostrzegawczych, a krótkotrwale także alarmowych.

- **zlewnie dopływów Wisły oraz Strwiąża** – od godz. 11:00 dnia 12.07.2023 do godz. 00:00 dnia 13.07.2023;

W obszarach występowania prognozowanych opadów burzowych, na mniejszych rzekach oraz w zlewniach zurbanizowanych, mogą wystąpić gwałtowne wzrosty poziomu wody i podtopienia. W zlewniach kontrolowanych, w przypadku wystąpienia szczególnie intensywnych opadów, istnieje możliwość przekroczenia stanów ostrzegawczych.

- **Odra od Chałupek do Koźła, Opawa, Opawica, Olza od Cieszyna do ujścia do Odry, Olza, Czadeczką, Psina, Ruda, Bierawka, Kłodnica, Odra od Koźła do ujścia Nysy Kłodzkiej, Stradunia, Osobłoga od granicy RP do ujścia, Osobłoga, Mała Panew od Krupskiego Młyna do Zb. Turawa, Mała Panew, Nysa Kłodzka do Zb. Nysa, Nysa Kłodzka ze Ścinawką, Nysa Kłodzka od Ścinawki do Zb. Kozielno, Nysa Kłodzka od Zb. Kozielno do Zb. Nysa, Nysa**

Kłodzka od Zb. Nysa do ujścia, Klikawa, Żydawka, Czermnica, Zdoniowski Potok, Orlica, Odra od ujścia Nysy Kłodzkiej do ujścia Widawy, Stobrawa, Widawa, Oława od Zborowic do ujścia do Odry, Oława górna do Zborowic, Oława od Zborowic do ujścia, Ślęza od Borowa do ujścia do Odry, Ślęza górna do Borowa, Ślęza od Borowa do ujścia, Bystrzyca od Zb. Lubachów do Zb. Mietków, Bystrzyca górna do Zb. Mietków, Bystrzyca dolna (Czarna Woda i Strzegomka), Strzegomka do Łaźan – od godz. 11:00 dnia 12.07.2023 do godz. 00:00 dnia 13.07.2023;

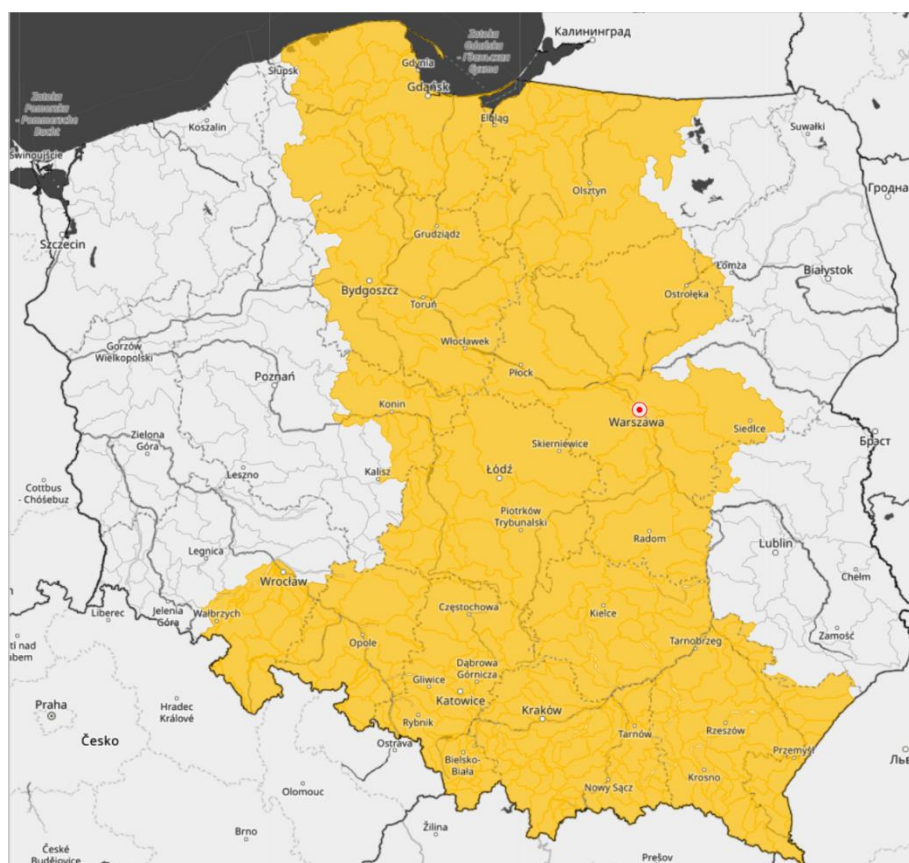
W obszarach występowania prognozowanych opadów burzowych, na mniejszych rzekach oraz w zlewniach zurbanizowanych mogą wystąpić gwałtowne wzrosty stanów wody. W zlewniach kontrolowanych, w przypadku wystąpienia szczególnie intensywnych opadów istnieje możliwość przekroczenia stanów ostrzegawczych.

- Zlewnie rzek Przymorza od Słupi na wschód obszaru, dopływów dolnego i ujściowego odcinka Wisły, rzek uchodzących do Zalewu Wiślanego – od godz. 11:00 dnia 12.07.2023 do godz. 00:00 dnia 13.07.2023;

W obszarach występowania prognozowanych opadów burzowych, na mniejszych rzekach oraz w zlewniach zurbanizowanych, mogą wystąpić gwałtowne wzrosty stanów wody i lokalne podtopienia.

- Warta górna do Poraja, Warta górna od Poraja do Liswarty, Liswarta, Warta górna od Liswarty do Widawki, Oleśnica, Grabia, Nieciecz, Widawka, Warta górna od Widawki do Zb. Jeziorsko, Warta środkowa od Zb. Jeziorsko do Rgilewki, Warta środkowa od Rgilewki do Proсны, Ner, Rgilewka, Kiełbaska, Powa, Proсна górna, Łużyca, Proсна środkowa, Swędrnia, Noteć górna – od godz. 11:00 dnia 12.07.2023 do godz. 00:00 dnia 13.07.2023;

W obszarach występowania prognozowanych opadów burzowych, na mniejszych rzekach oraz w zlewniach zurbanizowanych, mogą wystąpić gwałtowne wzrosty poziomu wody i podtopienia.



Źródło: IMGW-PIB

2. Ostrzeżenia meteorologiczne

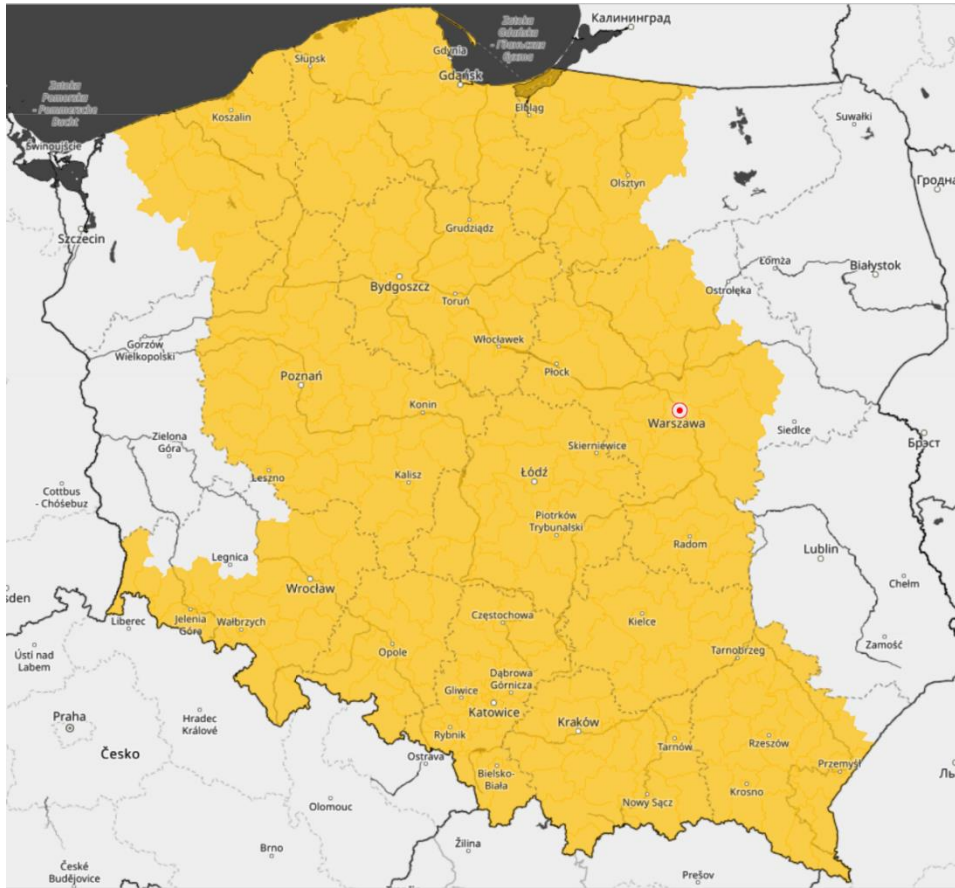
W dniu 12 lipca 2023 r. (na godz. 11:00) **obowiązują ostrzeżenia meteorologiczne¹ 1 stopnia** dotyczące **burz z gradem** dla obszarów:

- **województwo dolnośląskie** (pow. dzierzoniowski, jaworski, jeleniogórski, kamiennogórski, lubański, lwówecki, milicki, oleśnicki, średzki, świdnicki, trzebnicki, wałbrzyski, wołowski, wrocławski, zgorzelecki, złotoryjski, Jelenia Góra, Wrocław, Wałbrzych), **województwo kujawsko-pomorskie** (pow. mogileński, nakielski, sępoleński, żniński) **województwo pomorskie** (pow. bytowski, chojnicki, człuchowski, słupski, Słupsk), **województwo wielkopolskie** (wszystkie powiaty), **województwo zachodniopomorskie** (pow. białogardzki, drawski, gryficki, kołobrzescki, koszaliński, sławieński, szczecinecki, świdwiński, wałecki, łobeski, Koszalin) – od godz. 08:00 dnia 12.07.2023 do godz. 16:00 dnia 12.07.2023;

Prognozowane są burze, którym miejscami będą towarzyszyć silne opady deszczu od 15 mm do 25 mm oraz porywy wiatru do 80 km/h. Miejscami grad.

- **województwo dolnośląskie** (pow. kłodzki, oławski, strzeliński, ząbkowicki) **województwo kujawsko-pomorskie** (pow. aleksandrowski, aleksandrowski, brodnicki, bydgoski, chełmiński, golubsko-dobrzyński, grudziądzki, inowrocławski, lipnowski, radziejowski, rypiński, świecki, toruński, tucholski, wąbrzeski, włocławski, Bydgoszcz, Grudziądz, Toruń, Włocławek), **województwo łódzkie** (wszystkie powiaty), **województwo małopolskie** (wszystkie powiaty), **województwo mazowieckie** (pow. białobrzescki, ciechanowski, garwoliński, gostyniński, grodzki, grójecki, kozienicki, legionowski, lipski, makowski, miński, mławski, nowodworski, otwocki, piaseczyński, plocki, płoński, pruszkowski, przasnyski, przysuski, pułtuski, radomski, sierpecki, sochaczewski, szydlowiecki, warszawski zachodni, węgrowski, wołomiński, wyszkowski, zwoleński, żuromiński, żyrardowski, Płock, Radom, Warszawa), **województwo opolskie** (wszystkie powiaty), **województwo podkarpackie** (pow. bieszczadzki, brzozowski, dębicki, jarosławski, jasielski, kolbuszowski, krośnieński, leżajski, łańcucki, mielecki, niżański, przemyski, przeworski, ropczycko-sędziszowski, rzeszowski, sanocki, stalowowolski, strzyżowski, tarnobrzescki, leski, Krosno, Przemyśl, Rzeszów, Tarnobrzeg), **województwo pomorskie** (pow. gdański, kartuski, kościerski, kwidzyński, lęborski, malborski, nowodworski, pucki, starogardzki, tczewski, wejherowski, sztumski, Gdańsk, Gdynia, Sopot), **województwo śląskie** (wszystkie powiaty), **województwo świętokrzyskie** (wszystkie powiaty), **województwo wielkopolskie** (pow. kolski, turecki) – od godz. 11:00 dnia 12.07.2023 do godz. 22:00 dnia 12.07.2023;

Prognozowane są burze, którym miejscami będą towarzyszyć silne opady deszczu od 20 mm do 30 mm oraz porywy wiatru do 80 km/h. Miejscami grad.



Źródło: IMGW-PIB

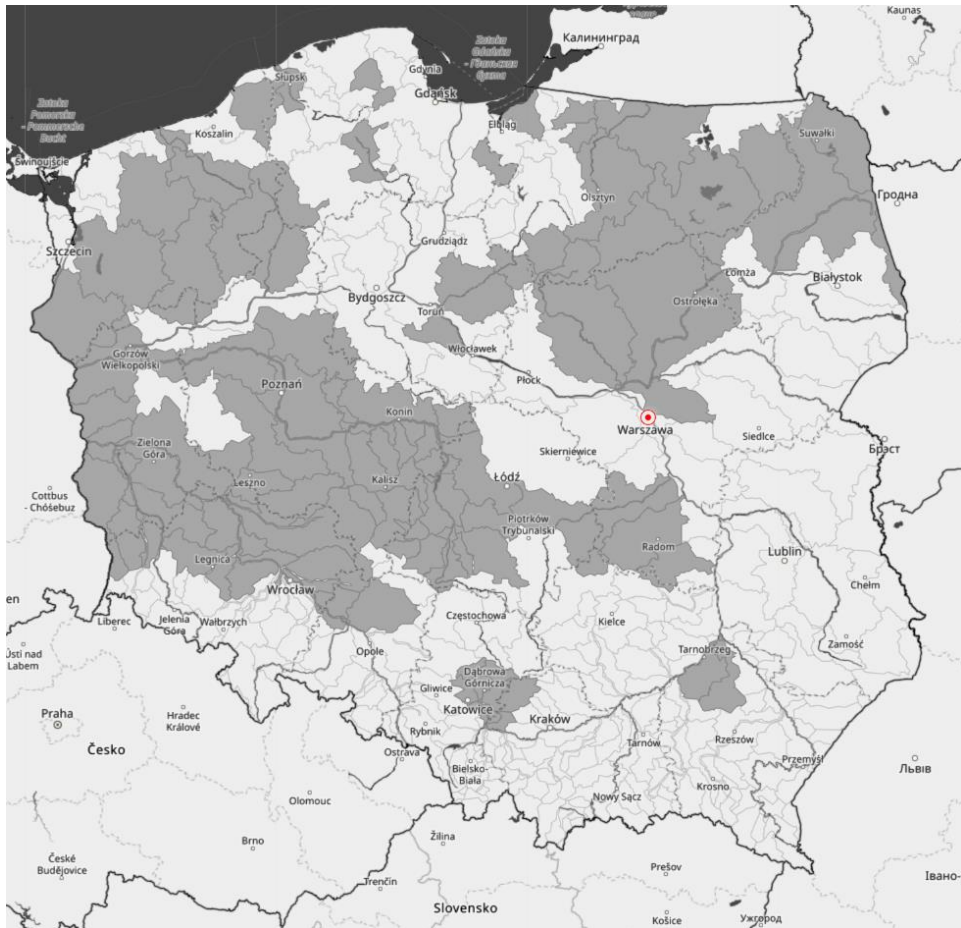
3. Ostrzeżenia dotyczące suszy

W dniu 12 lipca 2023 r. (na godz. 11:00) obowiązują **ostrzeżenia dotyczące suszy hydrologicznej**¹.

W kolejnych dniach spodziewane jest dalsze utrzymywanie się przepływów wody poniżej SNQ w następujących obszarach:

- **Ina i Płonia** – od 22.05.2023 do odwołania;
- **Drawa** – od 29.05.2023 do odwołania;
- **Noteć Dolna** – od 29.05.2023 do odwołania;
- **Czarna Wielka** – od 29.05.2023 do odwołania;
- **Barycz od Polskiej Wody do ujścia do Odry, Barycz bez Orli i Polskiego Rowu** – od 1.06.2023 do odwołania;
- **Zlewnia Wkry** – od 1.06.2023 do odwołania;
- **Tążyzna** – od 2.06.2023 do odwołania;
- **Parsęta od źródła do Radew** – od 2.06.2023 do odwołania;
- **Rega od źródła do Mołstowej** – od 3.06.2023 do odwołania;
- **Wieprza od Bystrzenicy do ujścia** – od 3.06.2023 do odwołania;
- **Noteć środkowa** – od 5.06.2023 do odwołania;
- **Zlewnia Łyny** – od 5.06.2023 do odwołania;
- **zlewnia Przemszy i przyrzecza Wisły** – od 5.06.2023 do odwołania;
- **Górna część zlewni rzeki Elbląg** – od 5.06.2023 do odwołania;
- **Przyrzecze Warty środkowej od Wełny do Noteci** – od 5.06.2023 do odwołania;
- **Drwęca Warmińska** – od 08.06.2023 do odwołania;
- **Słupia od Skotawy do ujścia** – od 09.06.2023 do odwołania;
- **Warta dolna od Noteci do ujścia** – od 11.06.2023 do odwołania;
- **Przyrzecze Warty dolnej od Noteci do ujścia** – od 11.06.2023 do odwołania;

- **Warta środkowa od Zbiornika Jeziorsko do Wełny** – od 11.06.2023 do odwołania;
- **Drwęca od Rypienicy do ujścia** – od 13.06.2023 do odwołania;
- **Warta środkowa od Zb. Jeziorsko do Rgilewki, Warta środkowa od Rgilewki do Proсны, Rgilewka, Kiełbaska, Powa, Bawół, Wrzeńnica, Warta środkowa od Proсны do Wełny** – od 13.06.2023 do odwołania;
- **Wel** – od 14.06.2023 do odwołania;
- **zlewnia dolnej Narwi** – od 14.06.2023 do odwołania;
- **Łużyca, Proсна środkowa, Ołobok, Swędrnia, Proсна dolna** – od 15.06.2023 do odwołania;
- **Kanał Mosiński** – od 16.06.2023 do odwołania;
- **Warta środkowa od Wełny do Noteci** – od 16.06.2023 do odwołania;
- **Wełna** – od 16.06.2023 do odwołania;
- **Biebrza, Niemen** – od 19.06.2023 do odwołania;
- **Ner** – od 20.06.2023 do odwołania;
- **Odra dolna od Warty do Gryfina** – od 22.06.2023 do odwołania;
- **Gwda** – od 22.06.2023 do odwołania;
- **Warta górna od Liswarty do Widawki, Oleśnica, Grabia, Nieciecz, Widawka, Warta górna od Widawki do Zb. Jeziorsko** – od 22.06.2023 do odwołania;
- **Barycz bez Orli i Polskiego Rowu, Orla, Polski Rów, Odra od Głogowa do ujścia Bobru** – od 23.06.2023 do odwołania;
- **Odra od ujścia Nysy Kłodzkiej do ujścia Widawy, Stobrawa, Widawa** – od 23.06.2023 do odwołania;
- **Łeba od źródła do Lęborka** – od 28.06.2023 do odwołania;
- **Wda od źródła po Czarną Wodę** – od 28.06.2023 do odwołania;
- **Bauda** – od 28.06.2023 do odwołania;
- **Drwęca od Welu do Rypienicy** – od 28.06.2023 do odwołania;
- **Odra środkowa od Słubic do Warty** – od 29.06.2023 do odwołania.
- **Odra od ujścia Bobru do Białej Góry, Odra od Białej Góry do Słubic** – od 01.07.2023 do odwołania;
- **Paręta od Radew do ujścia** – od 02.07.2023 do odwołania;
- **Górny Ełk, Górna Lega, Pisa** – od 06.07.2023 do odwołania;
- **Odra dolna od Warty do Gryfina** – od 09.07.2023 do odwołania;
- **Wąsza** – od 10.07.2023 do odwołania;
- **Iłżanka, Radomka, Pilica od Zb. Sulejów** – od 10.07.2023 do odwołania;
- **zlewnie dopływów Odry od ujścia Widawy do do Głogowa** – od 10.07.2023 do odwołania.
- **Nysa Łużycka i zlewnie jej dopływów od Zgorzelca** – od 10.07.2023 do odwołania;
- **Bóbr od Bobrzycy do ujścia (bez Kwisy i Czernej Wielkiej)** – od 10.07.2023 do odwołania;
- **Kaczawa od Dunina (bez górnej Skorej) do ujścia** – od 10.07.2023 do odwołania;
- **zlewnia Łęgu i przyrzecze Wisły** – od 10.07.2023 do odwołania **Kaczawa od Dunina (bez górnej Skorej) do ujścia** – od 10.07.2023 do odwołania.



ŹRÓDŁO: IMGW-PIB

Uwaga!

Ostrzeżenia wydawane są w sytuacji, gdy aktualne lub prognozowane wartości przepływu na stacjach wodowskazowych uznanych za reprezentatywne ukladają się poniżej SNQ przez minimum 10 dni.

¹ Źródłem prezentowanych danych są informacje zbierane i przetwarzane przez państwową służbę hydrologiczno-meteorologiczną, którymi rozporządza „IMGW- PIB”.

4. Przekroczenia stanów alarmowych i ostrzegawczych

W dniu 12 lipca 2023 r. (na godz. 11:00) nie zanotowano przekroczeń stanu ostrzegawczego i alarmowego.

Nie zanotowano opadów o dużej wydajności.

5. Pogotowia i alarmy przeciwpowodziowe.

Brak.

6. Informacja o zagrożeniach.

W związku z prognozowanymi opadami o charakterze burzowym i spływem wód opadowych zachodzi ryzyko wzrostów stanu wody, szczególnie w mniejszych ciekach, awarii zasilania na obiektach oraz wystąpienia wiatrolomów.

7. Wskazanie działań niezbędnych do podjęcia w ciągu najbliższej doby.

Monitorowanie sytuacji na obiektach i w ciekach.

8. Aktualna sytuacja hydrologiczna

Dorzecze Wisły

Stany wody w dorzeczu Wisły układają się głównie w strefie wody niskiej i średniej. Stan średni zanotowano na Nidzie, Bystrzycy, Tyśmienicy, Supraśli, Krznie i Brdzie oraz lokalnie na Wiśle, Przemszy, Skawie, Dunajcu, Popradzie, Kamiennej, Wieprzu, Narwi, Bugu, Liwcu, Bzurze i Drwęcy. Stan wysoki obserwowano lokalnie na Przemszy.

Dorzecze Odry

Stany wody w dorzeczu Odry układają się głównie w strefie wody niskiej i średniej. Stan średni obserwowano na Gwdzie oraz lokalnie na Odrze, Nysie Kłodzkiej, Bystrzycy, Strzegomce, Widawie, Bobrze, Kwisie, Nysie Łużyckiej, Prośnie i Noteci. Stan wysoki obserwowano lokalnie na Bobrze.

Dorzecza rzek Przymorza, Pregoty i Niemna

Stany wody w dorzeczach rzek Przymorza, Pregoty i Niemna układają się w strefie wody niskiej i średniej. Stan średni zanotowano na Łebie, Gubrze i Gołdapie oraz lokalnie na Pasłęce i Łynie. Stan wysoki zanotowano lokalnie na Łynie.

Morze Bałtyckie, Zalew Szczeciński i Zalew Wiślany

Poziom wody na stacjach morskich układa się w strefie wody średniej.

Obszar administrowany przez RZGW w Białymstoku

W ciągu ostatniej doby na obszarze administrowanym przez RZGW w Białymstoku nie odnotowano opadów atmosferycznych.

W zlewni **Narwi i Biebrzy** obserwowano stabilizację i spadki oraz nieznaczne wahania związane z pracą urządzeń hydrotechnicznych. Największy wzrost odnotowano na SW Dębowo rz. Biebrza 15 cm, a spadek odnotowano na SW Białobrzegi rz. Netta 23 cm i Fasty rz. Supraśl 10 cm. Stany wód utrzymują się w strefie wody średniej i niskiej, punktowo wysokiej.

W zlewni **Łyny i Węgorapy** obserwowano stabilizację oraz nieznaczne wahania związane z pracą urządzeń hydrotechnicznych. Największy spadek odnotowano na SW Mieduniszki rz. Węgorapa 18 cm. Stany wód utrzymują się w strefie wody średniej i niskiej, punktowo wysokiej.

Na **Wielkich Jeziorach Mazurskich** stany wód utrzymują się w strefie wody średniej i niskiej.

W ciągu okresu progностycznego w zlewni **Narwi i Biebrzy** przewiduje się stabilizację i lokalne wzrosty na obszarach prognozowanych opadów deszczu o charakterze burzowym oraz nieznaczne wahania związane z pracą urządzeń hydrotechnicznych. Stany wód utrzymają się w strefie wody średniej i niskiej.

W ciągu okresu progностycznego w zlewni **Łyny i Węgorapy** przewiduje się stabilizację i lokalne wzrosty na obszarach prognozowanych opadów deszczu o charakterze burzowym oraz nieznaczne wahania związane z pracą urządzeń hydrotechnicznych. Stany wód utrzymają się w strefie wody średniej i niskiej, punktowo wysokiej.

Na najbliższą dobę IMGW-PIB prognozuje w dzień zachmurzenie początkowo małe, stopniowo wzrastające do umiarkowanego i dużego. Przemieszczająca się z zachodu na wschód strefa przelotnych opadów deszczu i burz z możliwym gradem. Prognozowana suma opadów w trakcie burz do 10 mm do 25 mm. Temperatura maksymalna 28°C do 30°C. Wiatr słaby i umiarkowany, z kierunków południowych, pod wieczór skręcający na zachodni.

W trakcie burz porywy do 75 km/h. W nocy zachmurzenie duże z postępującymi od zachodu większymi przejaśnieniami i roz pogodzeniami. Początkowo przelotne opady deszczu i burze. Prognozowana suma opadów w trakcie burz do 10 mm. Temperatura minimalna od 14°C do 17°C. Wiatr słaby, na północy także umiarkowany, północno-zachodni. W trakcie burz porywy do 60 km/h.

Obszar administrowany przez RZGW w Bydgoszczy

W ciągu minionej doby w regionie wodnym Noteci nie odnotowano opadów.

W zlewni rzeki Noteci stany wody układają się w strefie stanów niskich oraz średnich, lokalnie wysokich.

Na Kanale Bydgoskim odnotowano lokalny spadek 8 cm na SW Prądy.

Na rzece Dolnej Skanalizowanej Noteci od m. Nakło nad Notecią do m. Ujście zaobserwowany lokalny spadek do 4 cm na SW Nakło Zachód i SW Krostkowo i wzrost do 4 cm w m. Ujście, strefa stanów niskich i średnich, lokalnie wysokich.

Poniżej m. Ujście, na pozostałym odcinku DSN wystąpił wzrost 26 cm na SW Wrzeszczyna, 16 cm na SW Pianówka, 14 cm na SW Mikołajewo, 9 cm w m. Czarnków, a także spadki do 14 cm na SW Romanowo, 12 cm na SW Drawsko, 9 cm na SW Krzyż, strefa stanów niskich i średnich.

Na rzece Noteci swobodnie płynącej odnotowano niewielkie spadki do 11 cm, strefa stanów niskich.

Na rzece Górnej Skanalizowanej Noteci zarejestrowano wzrost 4 cm na SW Dębinek Pn., spadek 4 cm na SW Łochowo, strefa stanów niskich i średnich.

W ciągu minionej doby, **na dopływach**, stany rzek układały się w strefie stanów niskich oraz średnich.

W zlewni rzeki Łobżonka wystąpiły okresowe wahania do 16 cm, strefa stanów niskich.

W zlewni rzeki Gwdy, na górnym i dolnym odcinku odnotowano stabilizację z okresowymi wahaniami do 8 cm, strefa stanów średnich.

W zlewni rzeki Drawy zarejestrowano stabilizację, strefa stanów niskich.

W ciągu najbliższej doby dla dolnego odcinka Noteci i jego dopływów prognozowana jest stabilizacja oraz lokalne spadki, miejscami wzrosty. Na górnym odcinku Noteci prognozowana jest stabilizacja, lokalne spadki. Stany wody będą układać się w strefie stanów niskich oraz średnich, lokalnie wysokich.

W ciągu najbliższej doby IMGW-PIB prognozuje zachmurzenie umiarkowane, okresami duże, miejscami przelotne opady deszczu, miejscami burze, lokalnie z gradem, prognozowana wysokość opadu podczas burz od 15 mm do 25 mm. Temperatura w ciągu dnia wahać się będzie od 23°C na północy do 30°C w centrum regionu wodnego, temperatura minimalna w nocy spadnie do 13°C, wiatr słaby i umiarkowany, południowo-zachodni, w czasie burz porywy do 80 km/h.

Obszar administrowany przez RZGW w Gdańsku

Na wodowskazach zlewni „Ujście Wisły” pozostających pod wpływem morza obserwuje się stany średnie.

Na wodowskazach zlewni „Ujście Wisły” niepozostających pod wpływem morza: na Wiśle obserwuje się stany niskie, miejscami średnie; na wodowskazach pozostałych rzek zlewni występują stany średnie, miejscami niskie.

Na wodowskazach zlewni „Przymorze” pozostających pod wpływem morza obserwuje się stany średnie.

Na wodowskazach zlewni „Przymorze” niepozostających pod wpływem morza obserwuje się stany niskie, miejscami średnie i wysokie.

Na wodowskazach zlewni „Zalew Wiślany” pozostających pod wpływem Zalewu obserwuje się stany średnie i wysokie.

Na wodowskazach zlewni „Zalew Wiślany” niepozostających pod wpływem Zalewu obserwuje się stany średnie, miejscami niskie.

Na wodowskazach zlewni „Wisła od Narwi do Drwęcy” w granicach Regionu Wodnego Dolnej Wisły obserwuje się stany niskie, miejscami średnie.

Na najbliższą dobę IMGW-PIB prognozuje w dzień zachmurzenie duże, po południu większe przejaśnienia i roz pogodzenia. Przelotne opady deszczu, miejscami burze. Możliwy grad. Prognozowana wysokość opadów podczas burz od 15 mm do 25 mm. Temperatura maksymalna od 23°C na północnym zachodzie do 28°C na południowym wschodzie regionu, nad morzem około 22°C. Wiatr słaby i umiarkowany, nad morzem wzmagający się do dość silnego i tam porywisty, południowy i południowo-zachodni, po południu skręcający na północno-zachodni. W czasie burz porywy wiatru do 80 km/h. W nocy zachmurzenie małe i umiarkowane, miejscami wzrastające do dużego. Głównie na wschodzie zanikające przelotne opady deszczu i burze. Temperatura minimalna od 13°C do 15°C, nad morzem około 16°C. Wiatr słaby i umiarkowany, nad morzem porywisty, północno-zachodni i zachodni. W czasie zanikających burz wiatr porywisty.

Obszar administrowany przez RZGW w Gliwicach

W ciągu ostatniej doby w zlewni Małej Wisły i w zlewni górnej Odry nie odnotowano opadów powyżej 20 mm.

Stany wody w **Regionie Wodnym Małej Wisły** kształtują się w strefie stanów niskich, średnich i punktowo wysokich.

Stany wody w **Regionie Wodnym Górnej Odry** kształtują się w strefie stanów niskich i średnich.

Na najbliższą dobę IMGW-PIB prognozuje w dzień zachmurzenie umiarkowane, okresami wzrastające do dużego. Miejscami przelotne opady deszczu i burze, możliwy grad. W czasie burz suma opadów do 20 mm. Temperatura maksymalna od 27°C do 30°C, w rejonach podgórskich od 26°C do 28°C, wysoko w Beskidach od 18°C do 21°C. Wiatr słaby i umiarkowany, południowo-zachodni. Wysoko w górach wiatr umiarkowany i dość silny, w porywach do 75 km/h, zachodni i południowo-zachodni. W czasie burz wiatr w porywach do 70 km/h.

Obszar administrowany przez RZGW w Krakowie

Według danych IMGW-PIB ubiegłej doby na terenie regionu wodnego Górnej-Zachodniej Wisły odnotowano jedynie opad do 0,5 mm.

W ciągu minionej doby na rzekach i potokach regionu obserwowano głównie spadki stanów wód. Nieznaczne wzrosty w zakresie kilku centymetrów obserwowano na Wiśle, Czarnej Nidzie, Szreniawie i Dunajcu.

Stany wód w regionie układają się w strefie wody średniej i niskiej. W strefie stanów niskich znajdują się zwierciadła cieków w zlewniach: Soły, Skawy powyżej ZW Świnna Poręba, Raby, Białej, Czarnej Staszowskiej oraz zwierciadło Czarnej Nidy. Zwierciadło Wisły poniżej Krakowa znajduje się w strefie stanu niskiego.

Obszar administrowany przez RZGW w Lublinie

W ciągu ostatniej doby na obszarze administrowanym przez RZGW w Lublinie opad dobowy o sumie powyżej 20 mm nie został zaobserwowany.

Obecnie stany wód na obszarze administrowanym przez RZGW w Lublinie układają się w strefie stanów średnich lokalnie niskich i wysokich.

Na Bugu po profil Krzyczew obserwowano spadki poziomu wody – w strefie stanów średnich, a miejscami niskich.

W zlewni Bugu poniżej profilu Krzyczew obserwowano stabilizację i opadanie poziomu wody – w strefie wody niskiej i średniej.

Na Bugu po profil Krzyczew prognozuje się spadki bądź stabilizację poziomu wody – w strefie stanów średnich, a punktowo niskich.

W zlewni Bugu poniżej profilu Krzyczew prognozuje się stabilizację i opadanie poziomu wody – w strefie wody niskiej i średniej.

W ciągu najbliższej doby w regionie administrowanym przez RZGW w Lublinie IMGW-PIB prognozuje w dzień zachmurzenie małe, późnym popołudniem na krańcach zachodnich wzrastające do dużego i tam przelotne opady deszczu oraz burze z możliwym gradem. Prognozowana suma opadów w czasie burz do około 10 mm. Temperatura maksymalna od 28°C do 31°C. Wiatr słaby i umiarkowany, południowy i południowo-zachodni. W czasie burz wiatr w porywach do 60 km/h. W nocy zachmurzenie duże, po północy z postępującymi od zachodu większymi

przejaśnieniami i roz pogodzeniami. Przemieszczająca się z zachodu na wschód strefa przelotnych opadów deszczu i burz. Prognozowana wysokość opadów w trakcie burz do 15 mm. Temperatura minimalna od 16°C do 19°C. Wiatr słaby, południowy, po północy skręcający na zachodni. W trakcie burz do 60 km/h.

Obszar administrowany przez RZGW w Poznaniu

W ciągu minionej doby w regionie wodnym Warty miejscami odnotowano opad atmosferyczny związany z formowaniem się komórek burzowych, lokalnie ok. 4,2 mm (Obra – Paproć).

W regionie wodnym Warty stany wody na ogół z niewielkimi zmianami, lokalnie spadek lub wzrost stanów w strefie niskich i średnich, miejscowo wysokich spowodowany opadami z formujących się komórek burzowych.

Na **Warcie** do zbiornika Poraj nieznaczne zmiany w strefie stanów niskich. Dalej do zbiornika Jeziorsko kilkucentymetrowe wahania lub spadki stanów w strefie stanów niskich. Na dopływach tego odcinka stany wody w strefie niskich i średnich, jedynie na Niecieczy (Widawa) w dolnej wysokich: przeważnie z niewielkimi wahaniami lub spadkami, lokalnie wzrosty spowodowane opadami z komórek burzowych. Na Warcie poniżej zbiornika Jeziorsko na całej długości stany niskie: odnotowano przeważnie kilkucentymetrowe wahania. Na dopływach tego odcinka przeważnie wahania stanów wody – na Obrze w Bledzewie do ok. 10 cm, zmiany w strefie niskich, lokalnie w średnich, jedynie na Nerze (Lutomiersk) wysokich.

W zlewni **Prosny** stany wody w strefie średnich i niskich, przeważnie wahania, lokalnie spadek, największe zmiany na Prośnie w Bogustawiu – wzrost o ok. 22 cm (wpływ urządzeń hydrotechnicznych).

Na pośrednim stanowisku **Kanału Ślesińskiego** rzędna piętrzenia układa się pomiędzy NPP a MaxPP, na szczytowym pomiarze NPP a MinPP.

W ciągu najbliższej doby na Warcie do zbiornika Poraj i dalej do Jeziorska prognozowane wzrosty w strefie stanów niskich związane z formowaniem się komórek burzowych. Na dopływach tego odcinka wody niewykluczone wahania lub wzrosty w strefie niskich i średnich, jedynie na Widawie dolnej wysokich. Poniżej zbiornika Jeziorsko na Warcie stany wody na całej długości w strefie niskich, miejscami z kilkucentymetrowymi wahaniami, lokalnie możliwy spadek. Na dopływach tego odcinka stany wody w strefie niskich i średnich, jedynie na Nerze i Kanale Mosińskim w wysokich (Lutomiersk i Kościan, wpływ urządzeń hydrotechnicznych), możliwe niewielkie wahania lub wzrosty. W zlewni Prosny podobnie, zmiany w strefie stanów niskich i średnich, lokalnie na dolnej Prośni większe wahania (wpływ urządzeń hydrotechnicznych) na górnej Prośni możliwe wzrosty spowodowane opadami z komórek burzowych.

W ciągu najbliższej doby IMGW-PIB prognozuje zachmurzenie umiarkowane, okresami duże. Przelotne opady deszczu, miejscami burze, lokalnie z gradem. Prognozowana wysokość opadu podczas burz do 25 mm. Temperatura minimalna od 14°C, maksymalna do 30°C. Wiatr rano słaby, w ciągu dnia umiarkowany, południowo-wschodni i południowy, po południu skręcający na zachodni. W czasie burz wiatr w porywach do 80 km/h.

Obszar administrowany przez RZGW w Rzeszowie

W ciągu ostatniej doby zaobserwowano średnie opady w wysokości poniżej 0,4 mm w zlewniach Środkowego Sanu, Sanu-ujście Tanwi, Dolnego Sanu, Dolnej Wisłoki, Dolnego Wisłoka, Górnego Wisłoka oraz brak opadów na pozostałym obszarze administrowanym przez RZGW w Rzeszowie.

Na obszarze zlewni **Sanu i Wisłoka** stany wód układają się w strefie wody niskiej oraz lokalnie średniej. W ciągu ostatniej doby na większości stacji wodowskazowych zaobserwowano spadek stanu wody. Największy wzrost stanu wody miał miejsce w przekroju Nienowice na Wiszni (4 cm), Żarnowa na Wisłoku (3 cm), Iskrzynia na Morwawie (2 cm).

Na obszarze **zlewni Wisłoki i Łęgu** stany wód układają się w strefie wody średniej oraz niskiej. W ciągu ostatniej doby na większości stacji wodowskazowych zaobserwowano spadek stanu wody. Największy wzrost stanu wody miał miejsce w przekroju Olimpów (LSOP) na Bystrzycy (1 cm), Osiek Jasielski (LSOP) na Wiśloce (1 cm).

Na najbliższą dobę IMGW-PIB prognozowane jest w dzień zachmurzenie umiarkowane, okresami wzrastające do dużego. Miejscami możliwe przelotne opady deszczu oraz burze z gradem. W czasie burz suma opadów do 30 mm.

Temperatura maksymalna od 27°C do 30°C. Wiatr słaby i umiarkowany, z kierunków południowych. W nocy zachmurzenie umiarkowane i duże. Przelotne opady deszczu i burze, możliwy grad. Prognozowana suma opadów w czasie burz do 15 mm. Temperatura minimalna od 16°C do 18°C. Wiatr słaby, zachodni. Średnie opady w wysokości 5-8 mm na całym obszarze administrowanym przez RZGW w Rzeszowie.

Obszar administrowany przez RZGW w Szczecinie

Stany wody na wodowskazach **Odry granicznej poniżej ujścia Warty** układają się przeważnie w strefie stanów niskich, w Widuchowej w strefie stanów średnich.

W **ujściowym odcinku Odry i na Zalewie Szczecińskim** stany wody układają się w strefie stanów średnich.

Na **odcinku wybrzeża morskiego** stany wody układają się w górnej strefie stanów średnich.

Na rz. **Myśli** stany wody układają się w strefie stanów średnich.

Na rz. **Inie** stany wody górnym odcinku rzeki układają się w strefie stanów średnich, w dolnym odcinku rzeki w strefie stanów niskich.

Stany **rzek Przymorza Zachodniego** układają się przeważnie w strefie stanów niskich, lokalnie średnich.

Na rz. **Redze** stany wody układają się w strefie stanów niskich.

Na rz. **Parsęcie** stany wody układają się w strefie stanów niskich, lokalnie w środkowym odcinku rzeki w strefie stanów średnich.

Na rz. **Radwi** stany wody układają się w strefie stanów niskich.

Na rz. **Grabowa** stany wody układają się w strefie stanów średnich.

Na rz. **Wieprzy** stany wody układają się w strefie stanów niskich.

Obszar administrowany przez RZGW w Warszawie

W ciągu ostatniej doby na obszarze administrowanym przez RZGW w Warszawie opad dobowy o sumie powyżej 20 mm nie został odnotowany.

Obecnie stany wód na obszarze administrowanym przez RZGW w Warszawie układają się w strefie stanów niskich, lokalnie średnich.

W ciągu najbliższej doby na **Wiśle** prognozuje się: od stacji: Zawichost do stacji: Annopol stabilizację stanu wody w strefie stanów niskich oraz na granicy stref stanów niskich i średnich (stacja: Annopol); od stacji: Puławy-Azoty do stacji: Dęblin niewielkie spadki stanu wody w strefie stanów niskich; od stacji: Gusin do stacji: Kępa Polska stabilizację stanu wody w strefie stanów niskich, lokalnie na granicy stanów niskich i średnich (stacja: Wyszogród); na stacji: Włocławek wahania stanu wody na granicy stref stanów niskich.

Na **dopływach Wisły** od Zawichostu do Włocławka przewiduje się wahania stanu wody w strefie stanów niskich, lokalnie średnich.

W ciągu najbliższej doby na **Narwi od Orzycy po ujście** prognozuje się stabilizację stanu wody w strefie stanów niskich, lokalnie wahania w strefie stanów niskich (stacja: Orzechowo).

Na dopływach przewiduje się wahania stanu wody w strefie stanów niskich i lokalnie średnich.

W ciągu najbliższej doby na **Bugu od Liwca** do ujścia prognozuje się stabilizację stanu wody na granicy stref stanów średnich i niskich, lokalnie w strefie stanów średnich (stacja: Popowo).

W ciągu najbliższej doby IMGW-PIB prognozuje w dzień na całym obszarze burze (w części zachodniej oraz na północnym zachodzie - miejscami), na zachodzie lokalnie z gradem, na pozostałym obszarze - możliwy grad. Na całym obszarze przelotne opady deszczu. Suma opadów około 25 mm, w czasie burz wiatr porywisty. Nocą w części południowej oraz na południowym zachodzie burze (w części południowej - również z gradem), na krańcach północnych - miejscami, na pozostałym obszarze - zanikające. Na całym obszarze przelotne opady deszczu (w części zachodniej, środkowej oraz wschodniej - początkowo). Suma opadów do 20 mm. Wiatr w porywach do 65 km/h.

Obszar administrowany przez RZGW we Wrocławiu

W minionej dobie odnotowano lokalne opady deszczu nie przekraczające 10 mm.

Stany wód na wodowskazach **środkowej Odry** (poniżej ujścia Nysy Kłodzkiej) układają się w strefie stanów średnich na odcinku skanalizowanym oraz niskich na odcinku swobodnie płynącym.

Stany wód na wodowskazach **dolnej Odry** (powyżej ujścia Warty) układają się w strefie stanów niskich.

Stany wód na **pozostałych wodowskazach** układają się głównie w strefie stanów niskich oraz średnich, lokalnie wysokich. Stany wysokie zaobserwowano w zlewni Bobru.

Obecnie obserwuje się stabilny stan wody na większości wodowskazów. Lokalne wzrosty spowodowane są głównie pracą urządzeń hydrotechnicznych oraz spływem wód opadowych.

9. Informacja o zbiornikach.

		Zbiorniki retencyjne - ogółem								
		Sytuacja na dzień 12.07.2023 r. na godz. 6 ⁰⁰ (UTC)								
		Zbiorniki rzeka	Odptyw średni [m ³ /s]	Dopływ średni [m ³ /s]	Poj. aktual. [mln m ³]	* Poj. norm. [mln m ³]	* Poj. Przy Max PP [mln m ³]	*Rezerwa pow. wymagana [mln m ³]	Aktualna rez. pow. [mln m ³]	Rezerwa do wykorzyst. %
		1	2	3	4	5	6	7	8	9
							6-5	6-4	8/7*100	
RZGW w Białymstoku	1	Zb. Siemianówka (Narew)	2.65	0.10	53.86	64.8	79.1	14.3	25.24	177
RZGW w Bydgoszczy	2	Jez. Gopło (Noteć)	1.01	0.71	2.13	-	21.7	7.7	19.53	254
	3	Zb. Pakość (Mała Noteć)	0.70	0.07	11.29	36.3	42.6	6.3	31.29	497
RZGW w Gliwicach	4	Zb. Goczałkowice **** (Wiśła)	1.20	0.00	88.32	118.1	161.3	43.2	72.93	169
	5	Zb. Wiśła-Czarne (Wiśła)	0.25	0.19	1.67	2.4	4.0	1.7	2.37	141
	6	Zb. Łąka (Pszczynka)	1.02	0.44	6.96	8.0	11.2	3.1	4.19	133
	7	Zb. Kuźnica Warężyńska (Przemsza)	0.03	0.00	38.98	39.2	46.3	7.1	7.30	103
	8	Zb. Przeczyce (Przemsza)	1.18	0.83	9.06	17.4	20.3	2.9	11.23	385
	9	Zb. Kozłowa Góra (Brynica)	0.15	0.29	9.32	10.0	11.0	1.0	1.64	169
	10	Zb. Pogoria III (Pogoria)			11.56	11.4	12.0	0.6	0.47	77
	11	Zb. Dzierżno Duże (Kłodnica)	2.0	1.34	60.42	60.1	63.0	2.9	2.60	90
	12	Zb. Pławniowice (Toszecki Potok)			26.69	26.7	29.2	2.4	2.46	102
	13	Zb. Dzierżno Małe (Drama)	0.50	0.22	8.65	9.5	12.3	2.8	3.65	131
	14	Zb. Turawa (Mała Panew)	3.50	3.50	68.72	80.0	92.6	12.6	23.89	190
15	Zb. Rybnicki ** (Ruda)	0.50	0.50	17.70	22.1	23.5	1.4	5.78	419	
	16	Zb. Czaniec (Soła)	4.70	1.20	1.00	1.3	1.3	0.0	0.00	

RZGW w Krakowie	17	Zb. Porąbka (Soła)	1.20	0.00	20.10	22.0	26.5	4.5	6.50	144
	18	Zb. Tresna (Soła) *	0.00	0.90	48.20	53.9	92.7	38.8	44.50	115
	19	Zb. Świnna Poręba (Skawa)	5.40	0.10	89.00	100.7	160.8	60.1	71.90	120
	20	Zb. Dobczyce (Raba) *	2.40	1.10	90.20	92.7	137.7	45.0	47.50	106
	21	Zb. Chańcza (Czarna)	1.40	0.90	10.60	14.2	23.8	9.6	13.20	138
	22	Zb. Czchów (Dunajec)	45.00	45.00	5.60	7.5	7.5	0.0	1.90	
	23	Zb. Rożnów (Dunajec) *	45.00	42.00	94.40	105.8	155.8	50.0	61.40	123
	24	Zb. Czorsztyn (Dunajec)	20.30	12.70	163.10	176.5	238.6	62.1	75.40	121
	25	Zb. Zesławice (Dłubnia)			0.42	0.4	0.7	0.3	0.31	
RZGW w Lublinie	26	Zb. Nielisz (Wieprz)	3.33	7.81	20.41	20.6	28.5	7.9	8.06	103
RZGW w Poznaniu	27	Zb. Jeziorsko (Warta)	19.00	19.00	84.52	142.8	202.0	59.2	117.52	199
	28	Zb. Poraj (Warta)	1.20	0.78	11.86	12.5	20.3	7.8	8.48	109
RZGW w Rzeszowie	29	Zb. Klimkówka (Ropa)	2.00	0.26	30.58	34.5	42.0	10.0	11.37	114
	30	Zb. Besko (Wisłok)	0.90	0.80	6.96	8.4	13.2	6.3	6.25	100
	31	Zb. Solina ** (San)	9.00	6.50	408.39	472.0	472.0	50.0	63.65	127
RZGW w Warszawie	32	Zb. Brody Iłżeckie (Kamienna)	1.08	0.85	5.54	6.7	7.6	0.9	2.05	234
	33	Zb. Wióry (Świślina)	1.10	0.01	16.93	15.7	34.7	18.9	17.73	94
	34	Zb. Sulejów (Pilica)	11.00	10.60	67.03	75.1	84.3	9.2	17.30	188
	35	Zb. Cieszanowice (Luciąża)	0.62	0.56	5.12	7.3	9.1	1.8	3.98	226
	36	Zb. Miedzna (Wąglanka)	0.23	0.21	3.00	3.4	3.8	0.4	0.80	200
	37	Zb. Domaniów (Radomka)	0.70	0.08	5.33	9.9	14.4	4.5	9.04	202
	38	Zb. Włocławek***** (Wisła)	423.00	431.00	368.59	369.880	453.590		rzędna wody górnej: 57,28 m n.p.m.	
	39	Zb. Dębe***** (Narew)	108.00	122.00	89.30	89.960	95.980		rzędna wody górnej: 79,00 m n.p.m.	
RZGW we Wrocławiu	40	Topola (Nysa Kłodzka)	7.20	4.03	10.25	16.5	21.7	5.2	11.43	220
	41	Kozielno (Nysa Kłodzka)	6.80	7.20	13.30	12.9	16.3	3.4	3.0	89

42	Otmuchów (Nysa Kłodzka)	10.0	6.77	46.12	58.4	129.2	70.8	83.05	117
43	Nysa (Nysa Kłodzka)	25.0	14.92	47.35	65.7	121.7	56.0	74.35	133
44	Mietków (Bystrzyca)	2.00	1.12	41.48	63.0	77.2	14.2	35.74	252
45	Dobromierz (Strzegomka)	0.28	0.01	7.23	10.0	11.4	1.4	4.12	305
46	Słup (Nysa Szalona)	0.84	0.21	19.37	31.0	38.1	7.1	18.68	264
47	Bukówka (Bóbr)	0.39	0.12	9.76	12.8	16.7	3.9	6.90	177
48	Sosnówka (Czerwonka)	0.18	0.03	7.70	10.9	14.8	3.9	7.14	183
49	Pilchowice ** (Bóbr)	3.30	1.90	21.20	24.0	50.0	26.0	28.80	111
50	Złotniki ** (Kwisa)	0.40	0.90	8.33	9.7	12.1	2.4	3.77	157
51	Leśna ** (Kwisa)	0.80	0.50	6.06	7.0	16.8	9.8	10.74	110
52	Lubachów ** (Bystrzyca)	0.30	0.30	4.38	4.9	6.8	1.9	2.43	129

* wartości stałe

** Zbiorniki energetyczne

**** Ujęcie wody pitnej

*****zbiornik przepływowy

" rzędne piętrzenia zbiornika Włocławek (m n.p.m.): Min PP: 56,5, NPP: 57,3 MaxPP: 57,3

" rzędne piętrzenia zbiornika Dąbe (m n.p.m.): Min PP: 78,52, NPP: 79,02 MaxPP: 79,22

Obszar administrowany przez RZGW w Białymstoku

Zbiornik Siemianówka pracuje zgodnie z obowiązującymi instrukcjami. Aktualna pojemność powodziowa wynosi 25,24 mln m³. Zbiornik dysponuje rezerwą powodziową na poziomie 176,50 %.

Obszar administrowany przez RZGW w Bydgoszczy

Na zbiorniku Pakość rzędna piętrzenia wynosi 76,61 m n.p.m. (111 cm > Min PP), odpływ ze zbiornika 0,7 m³/s, na zbiorniku Gopło rzędna piętrzenia wynosi 76,48 m n.p.m. (12 cm > Min PP), odpływ średni wynosi 1,0 m³/s.

Obszar administrowany przez RZGW w Gdańsku

W Regionie Wodnym Dolnej Wisły brak dużych, sztucznych zbiorników wodnych o istotnym znaczeniu przeciwpowodziowym objętych systemem monitorowania w ramach osłony przeciwpowodziowej kraju. Informacje o zbiorniku we Włocławku, który ma znaczenie dla osłony regionu, podaje RZGW w Warszawie.

Obszar administrowany przez RZGW w Gliwicach

Zgodnie zaleceniami OTKZ zbiorniki: Dzierżno Duże, Wisła Czarne i Kozłowa Góra posiadają obniżony poziom piętrzenia.

Zbiornik Pogoria III, rzeka Pogoria: posiada 77% rezerwy powodziowej.

Pozostałe zbiorniki posiadają rezerwy większe od wymaganych.

Sytuacja w dorzeczu Górnej Odry po stronie czeskiej:

Wszystkie zbiorniki pracują w zakresie swoich pojemności użytkowych i posiadają pełne rezerwy powodziowe (100%).

Źródło informacji - portal Povodi Odry, stan na 12.07.2023 r., godz. 10:30 CEST.

Obszar administrowany przez RZGW w Krakowie

Sytuacja na zbiornikach jest stabilna i na bieżąco monitorowana. Wszystkie zbiorniki posiadają pojemności powodziowe większe od wymaganych instrukcją.

Obszar administrowany przez RZGW w Lublinie

Zbiornik Nielisz dysponuje rezerwą powodziową 102,60%. Aktualna pojemność powodziowa wynosi 8,06 mln m³.

Obszar administrowany przez RZGW w Poznaniu

Zbiorniki Jeziorsko i Poraj posiadają pełne rezerwy powodziowe.

Na zbiorniku Jeziorsko rzędna piętrzenia wynosi 118,34 m n.p.m. (od wczoraj bez zmian, 166 cm poniżej NPP), średni dopływ do zbiornika wynosi 19,00 m³/s przy odpływie średnim z ostatniej doby 19,00 m³/s. Zbiornik dysponuje rezerwą 117,5 mln m³, z możliwością powiększenia o dalsze 20,5 mln m³ pojemności forsowanej. Na zbiorniku Poraj rzędna piętrzenia wynosi 275,31 m n.p.m. (od wczoraj -1, 19 cm poniżej NPP), średni dopływ do zbiornika wynosi 0,78 m³/s przy odpływie średnim z ostatniej doby 1,20 m³/s. Zbiornik dysponuje rezerwą 8,5 mln m³, z możliwością powiększenia o dalsze 4,1 mln m³ pojemności forsowanej.

Obszar administrowany przez RZGW w Rzeszowie

Wszystkie zbiorniki posiadają rezerwy większe od wymaganych. Zbiorniki retencyjne zapewniają odpływy większe od nienaruszalnych zgodnie z instrukcjami gospodarowania wodą.

Na zbiorniku Klimkówka rzędna piętrzenia wynosi 394,44 m n.p.m., średni dopływ do zbiornika wynosi 0,26 m³/s przy odpływie średnim z ostatniej doby 2,0 m³/s. Zbiornik dysponuje rezerwą 11,4 mln m³. Na zbiorniku Besko rzędna piętrzenia wynosi 330,53 m n.p.m., średni dopływ do zbiornika wynosi 0,8 m³/s przy odpływie średnim z ostatniej doby 0,9 m³/s. Zbiornik dysponuje rezerwą 6,3 mln m³. Na zbiorniku Solina rzędna piętrzenia wynosi 416,40 m n.p.m., dopływ do zbiornika wynosi 6,5 m³/s przy odpływie średnim z ostatniej doby 9,0 m³/s. Zbiornik dysponuje rezerwą 63,7 mln m³.

Obszar administrowany przez RZGW w Warszawie

Wszystkie zbiorniki posiadają wymagane rezerwy powodziowe, z wyjątkiem zbiornika Wióry na Świślinie (94% rezerwy).

Na Zbiorniku Włocławek dopływ średni dobowy na godz. 6:00 UTC wynosił około 430 m³/s i był równoważony odpływem. Rzędna wody dolnej śluzy: 42,78 m n.p.m.

Na Zbiorniku Dębe dopływ średni dobowy na godz. 6:00 UTC wynosił około 120 m³/s, natomiast odpływ około 110 m³/s.

Na Zbiorniku Sulejów, ze względu na prowadzone roboty, poziom piętrzenia jest obniżony o ok. 0,4 m poniżej normalnego poziomu piętrzenia i równy 166,16 m n.p.m.

Obszar administrowany przez RZGW we Wrocławiu

Zbiorniki posiadają wolne pojemności powodziowe i dodatkowe, z wyjątkiem zbiornika Kozielno (89%). Dopływy do zbiorników kształtują się głównie w strefie stanów średnich i lokalnie niskich. Urządzenia upustowe są drożne, urządzenia manewrowe są sprawne. Suche zbiorniki przeciwpowodziowe nie piętrzą wody. Poldery przeciwpowodziowe nie piętrzą wody. Wszystkie zbiorniki pracują zgodnie z instrukcjami gospodarowania wodą.

10. Informacja o żeglowności rzek i stanie urządzeń hydrotechnicznych.

RZGW w Białymstoku

Aktualna głębokość tranzytowa na szlaku żeglugowym rzeki Narew wynosi 30 cm - szczegółowe informacje dotyczące występowania wypłyceń zawarto w [Komunikacie Nawigacyjnym nr 16/2023](#).

Utrudnienia na **Kanale Augustowskim** na odcinku **od śluzy Kudrynki do śluzy Kurzyniec** - szczegółowe informacje zawarto w [Komunikacie Nawigacyjnym nr 15/2023](#).

Z dniem 27 czerwca 2023 r. do odwołania most obrotowy na **Kanale Łuczańskim** jest **zamknięty** dla ruchu wodnego do odwołania. Szczegółowe informacje zawarto w [Komunikacie Nawigacyjnym nr 14/2023](#).

W dniach **18-22.07.2023 r.**, na rzece **Netta w Augustowie** odbędzie się impreza sportowa „**Konkurs w Skokach na Nartach Wodnych Lotto Netta Cup 2023** Memoriał Zygmunta Kowalika – konkurs skoków dziennych, Memoriał K. i T. Rumińskich – konkurs skoków nocnych”. Organizatorem imprezy jest Augustowski Klub Sportowy „SPARTA”. Z uwagi na organizowane zawody będą występowały **utrudnienia na szlaku żeglownym w dniu 21.07.2023 w godz. 16.00-20:00, natomiast w dniu 22 lipca br. w godzinach 11:00-23:00**. szczegółowe informacje zawarto w [Komunikacie Nawigacyjnym nr. 12/2023r.](#)

Z dniem **13 czerwca 2023 r.** została **zamknięta droga wodna rz. Narew w km 150+457** - szczegółowe informacje zawarto w [Komunikacie Nawigacyjnym nr. 11/2023r.](#)

Z dniem **06 czerwca 2023 r.** zostanie **zamknięta jedna sekcja jazu piętrzącego bukłakowego Elektrowni ENERGA Ostrołęka S.A. w km 150 + 457 rzeki Narew** - szczegółowe informacje zawarto w [Komunikacie Nawigacyjnym nr. 10/2023r.](#)

Utrudnienia na drodze wodnej rzeki **Pisy od jeziora Roś (km 80+000) do ujścia do Narwi (km 0+000)** z uwagi na **niski stan wód**- szczegółowe informacje zawarto w [Komunikacie Nawigacyjnym nr. 9/2023r.](#)

Z dniem **1 maja 2023 r.** otwiera się dla żeglugi drogę w wodną **rzeki Pisy od jeziora Roś (km 80+000) do ujścia Pisy do Narwi (km 0+000)** – szczegółowe informacje zawarto w [Komunikacie Nawigacyjnym nr. 4/2023r.](#)

Z dniem **28 kwietnia 2023 r.** otwiera się dla żeglugi drogę wodną **Kanał Augustowski** – szczegółowe informacje zawarto w [Komunikacie Nawigacyjnym nr. 3/2023r.](#)

Z dniem **28 kwietnia 2023 r.** otwiera się dla żeglugi drogi wodne **Systemu Wielkich Jezior Mazurskich** – szczegółowe informacje zawarto w [Komunikacie Nawigacyjnym nr. 2/2023r.](#)

Z dniem **21 kwietnia 2023 r.** otwiera się dla żeglugi drogę wodną rzeki Narew – szczegółowe informacje zawarto w [Komunikacie Nawigacyjnym nr. 1/2023r.](#)

Komunikaty nawigacyjne dostępne są pod adresem: <http://bialystok.wody.gov.pl/komunikaty-nawigacyjne>.

RZGW w Bydgoszczy

Zgodnie z zezwoleniem wydanym przez Dyrektora Urzędu Żeglugi Śródlądowej w Bydgoszczy z 6 lipca 2023 r. znak By.426.38.2023, przeprowadzona zostanie impreza na wodzie pn.: „**ENEA Mistrzostwa Polski Młodzieżowe i ENEA Mistrzostwa Polski Młodzików w Wioślarstwie**”. **Impreza na wodzie będzie przeprowadzona w warunkach zamkniętego szlaku żeglownego**, w terminach: **28 lipca 2023 r.**, w godz. 15.00 do 19.00 (przerwa od godz.: 17.00 do 17.30), **29 lipca 2023 r.**, w godz. 10.00 do 17.00 (przerwa od godz.: 12.00 do 13.00), **30 lipca 2023 r.**, w godz. 09.00 do 16.00 (przerwa od godz.: 11.00 do 11.30 oraz od 14.10 do 14.40) **na Torze Regatowym w Kruszwicy, na Jeziorze Gopło w km od 54+500 do 57+200**, które stanowi odcinek śródlądowej drogi wodnej, na połączeniu wodnym rzeka Warta – Kanał Bydgoski. Na czas trwania poszczególnych biegów organizator wystawi pływający znak żeglugowy A.1 w odległości około 50 m od startu i mety toru regatowego. W czasie trwania przerw pomiędzy poszczególnymi biegami organizator umożliwi przepłynięcie przez zamknięty odcinek drogi wodnej (tor regatowy) oczekującym statkom, zdejmując znak żeglugowy A.1. Szczegóły w [komunikacie nawigacyjnym nr 13/2023](#).

Zgodnie z zezwoleniem wydanym przez Dyrektora Urzędu Żeglugi Śródlądowej w Bydgoszczy z 6 lipca 2023 r. znak By.426.36.2023, przeprowadzona zostanie impreza na wodzie pn.: „**XXIX Ogólnopolska Olimpiada Młodzieży Śląskie 2023**”. **Impreza na wodzie będzie przeprowadzona w warunkach zamkniętego szlaku żeglownego**, w terminach:

20 lipca 2023 r., w godz. 14.00 do 20.00 (przerwa od godz. 17.00 do 18.00), **21 lipca 2023 r.**, w godz. 10.00 do 16.00 (przerwa od godz. 13.00 do 14.00), **22 lipca 2023 r.**, w godz. 10.00 do 16.00 (przerwa od godz. 12.00 do 13.00), 23 lipca 2023 r., w godz. 09.30 do 16.00 (przerwa od godz. 12.00 do 13.00) **na Torze Regatowym w Kruszwicy, na Jeziorze Gopło w km od 54+500 do 57+200**, które stanowi odcinek śródlądowej drogi wodnej, na połączeniu wodnym rzeka Warta – Kanał Bydgoski. Na czas trwania poszczególnych biegów organizator wystawi pływający znak żeglugowy A.1 w odległości około 100 m od startu i mety toru regatowego. W czasie trwania przerw pomiędzy poszczególnymi biegami organizator umożliwi przepłynięcie przez zamknięty odcinek drogi wodnej (tor regatowy) oczekującym statkom, zdejmując znak żeglugowy A.1. Szczegóły w [komunikacie nawigacyjnym nr 12/2023](#).

Zgodnie z zezwoleniem wydanym przez Dyrektora Urzędu Żeglugi Śródlądowej w Bydgoszczy z 6 lipca 2023 r. znak By.426.37.2023, przeprowadzona zostanie impreza na wodzie pn.: „Enea Mistrzostwa Polski Juniorów w Wioślarstwie”. **Impreza na wodzie będzie przeprowadzona w warunkach zamkniętego szlaku żeglownego**, w terminach: **14 lipca 2023 r.**, w godz. 11.00 do 19.00 (przerwa od godz.: 12.00 do 13.00 oraz od 16.00 do 17.00), **15 lipca 2023 r.**, w godz. 10.00 do 16.30 (przerwa od godz.: 13.00 do 14.00), **16 lipca 2023 r.**, w godz. 9.30 do 16.30 (przerwa od godz.: 11.20 do 12.00 oraz od 13.40 do 14.20) **na Torze Regatowym w Kruszwicy, na Jeziorze Gopło w km od 54+500 do 57+200**, które stanowi odcinek śródlądowej drogi wodnej, na połączeniu wodnym rzeka Warta – Kanał Bydgoski. Na czas trwania poszczególnych biegów organizator wystawi pływający znak żeglugowy A.1 w odległości około 50 m od startu i mety toru regatowego. W czasie trwania przerw pomiędzy poszczególnymi biegami organizator umożliwi przepłynięcie przez zamknięty odcinek drogi wodnej (tor regatowy) oczekującym statkom, zdejmując znak żeglugowy A.1. Szczegóły w [komunikacie nawigacyjnym nr 11/2023](#).

Z uwagi na utrzymującą się niekorzystną sytuację hydrologiczną tj. niski stan wód na szczytowym stanowisku **Kanału Bydgoskiego**, zostaje **ograniczona liczba śluzowań na odcinku drogi wodnej w km od 14+800 do 20+970**, na **połączeniu wodnym Wisła – Odra w km: 14+800 Śluza nr 3 Okole, 15+970 Śluza nr 4 Czyżkówko, 20+000 Śluza nr 5 Prądy, 20+970 Śluza nr 6 Osowa Góra**. Od 11 lipca br., do momentu odwołania, przeprawa jednostek pływających na ww. śluzach odbywać się będzie **wyłącznie dwa razy dziennie, w godzinach: 11.00 oraz 15.30**. W przypadku śluzowania jednostki pływającej przez Śluzę nr 3 Okole, zachowuje ona możliwość płynnej przeprawy na szczytowe stanowisko Kanału Bydgoskiego przez Śluzy nr 4 Czyżkówko, Śluzę nr 5 Prądy oraz Śluzę nr 6 Osowa Góra. Zasada ta obowiązuje również w kierunku przeciwnym tj. w dół kanału ze Śluzy nr 6 Osowa Góra na Śluzę nr 3 Okole. Szczegóły w [komunikacie nawigacyjnym nr 10/2023](#).

Od 13 lipca 2023 r. zostaje przywrócona do eksploatacji Śluza nr 22 Krzyż w km 176+200 drogi wodnej rzeki Noteci dolnej, na połączeniu wodnym Wisła – Odra, w związku z zakończeniem realizacji zadania pn. „Remont awanportów na Śluzie Krzyż”. Stan obecny pozwala na przeprawę jednostek pływających w obu kierunkach. Szczegóły w [komunikacie nawigacyjnym nr 4.4/2023](#).

Z dniem **17 kwietnia 2023 r.** otwiera się dla żeglugi administrowane śródlądowe drogi wodne na połączeniu wodnym Wisła – Odra oraz na połączeniu wodnym rzeka Warta – Kanał Bydgoski, **na odcinkach wskazanych poniżej**:

- I. na połączeniu wodnym Wisła – Odra
 - **Kanał Bydgoski** w km drogi wodnej od 014+800 do 038+900
 - **Noteć dolna** w km drogi wodnej od 038+900 do 176+200
- II. na połączeniu wodnym Warta – Kanał Bydgoski
 - **Kanał Ślesiński** w km drogi wodnej od 026+460 do 032+000
 - **Jezioro Gopło** w km drogi wodnej od 032+000 do 059+500
 - **Noteć górna** w km drogi wodnej od 059+500 do 121+600
 - **Kanał Górnonotecki** w km drogi wodnej od 121+600 do 146+600

Szczegóły oraz informacje dotyczące czasu śluzowań dostępne są w [komunikacie nawigacyjnym nr 2/2023](#).

Z dniem **15 grudnia 2022 r.** w związku z planowanym przystąpieniem do realizacji zadania pn. „Remont śluzy nr 8 w Nakle Nad Notecią zlokalizowanej na Kanale Bydgoskim” na odcinku połączenia wodnego Wisła – Odra, **Śluza nr 8 Nakło Wschód w km 38+900 zostanie wyłączona z eksploatacji, przez co przeprawa jednostek pływających przez ww. stopień wodny będzie uniemożliwiona.** Planowany termin zakończenia prac: **9 grudnia 2023 r.** Szczegóły w komunikacie nawigacyjnym nr 17/2022.

O przywróceniu śluzy do pełnej eksploatacji powiadomimy osobnym Komunikatem Nawigacyjnym.

Komunikaty nawigacyjne dostępne są pod adresem: <http://bydgoszcz.wody.gov.pl/komunikaty-nawigacyjne>.

RZGW w Gdańsku

Drogi wodne Regionu Wodnego Dolnej Wisły pozostające w zarządzie RZGW Gdańsk zostały otwarte na sezon żeglugowy.

Szczegółowe informacje znajdują się w komunikatach nawigacyjnych publikowanych na stronie internetowej: <https://gdansk.wody.gov.pl/komunikaty-nawigacyjne>

RZGW w Gliwicach

KANAŁ GLIWICKI:

Z uwagi na prace konserwacyjne w terminie **od godz. 06:00 dnia 22.06.2023 r. do godz. 22:00 dnia 31.07.2023 r. zamyka się** dla żeglugi komorę południową **Śluzy Kłodnica** w km 3+630 Kanału Gliwickiego. Szczegóły w [komunikacie nawigacyjnym nr 42/2023](#).

Od dnia 23.03.2023 r., od godz. 06:00 **otwiera się dla żeglugi Kanał Gliwicki w km 0+000 – 39+400.** Z uwagi na zamulenie sekcji V (Dzierżno – Łabędy) i VI (Łabędy – Port Gliwice) głębokości tranzytowe zachowane są w osi kanału natomiast przy brzegach głębokości mają wartość od 100 do 180 cm. Głębokość tranzytowa V sekcji Kanału w powyższym terminie będzie wynosiła 100 cm. Lokalne wypłytenie przy wejściu na Kanał Kędzierzyński – głębokości mają wartość od 120 do 170 cm. Szczegóły w [komunikacie nawigacyjnym nr 6/2023](#).

KANAŁ KĘDZIERZYŃSKI

Od dnia 23.03.2023 r. od godz. 06:00 otwiera się dla żeglugi Kanał Kędzierzyński w km 0+000 – 5+600. Ze względu na lokalne odsypiska i nieuregulowane brzegi zalecamy zachowanie szczególnej ostrożności w trakcie rejsu oraz pływanie w osi kanału. Szczegóły w [komunikacie nawigacyjnym nr 6/2023](#).

ODRA

Szlak żeglugowy rzeki Odry jest otwarty z ograniczeniami:

1. Rzeka Odra w km 51+000 – 88+000:

- Przy stanie wodowskazowym na posterunku Racibórz Miedonia poniżej 180 cm szlak żeglugowy zamknięty dla żeglugi.
- Przy stanie wodowskazowym na posterunku Racibórz Miedonia w zakresie 180 – 210 cm szlak żeglugowy otwarty z ograniczeniami. Możliwa żegluga jednostek o zanurzeniu do 50 cm.
- Przy stanie wodowskazowym na posterunku Racibórz-Miedonia w zakresie 210 - 400 cm szlak żeglugowy otwarty (parametry drogi wodnej dla klasy Ia).

Utrudnienia na szlaku – mogą występować lokalne utrudnienia w postaci zalegających w korycie rzeki konarów drzew i gałęzi. W związku z powyższym prosimy o zachowanie szczególnej ostrożności w trakcie rejsu.

2. Rzeka Odra w km 95+540 – głębokość tranzytowa 50 cm.
3. Rzeka Odra w km 88+000 – 95+600 – głębokość tranzytowa 80 cm.
4. Rzeka Odra w km 95+600 – 181+300 – głębokość tranzytowa 120 cm.

Komunikaty nawigacyjne dostępne są pod adresem: <https://gliwice.wody.gov.pl/komunikaty-nawigacyjne>.

RZGW w Krakowie

Zgodnie z treścią [komunikatu nawigacyjnego nr 21/2023](#) z dnia 26.06.2023 r., w związku z rozpoczęciem prac remontowych lewego przęsła bramy przeciwpowodziowej na Kanale Łączany-Skawina, od dnia 27 czerwca 2023 r. do odwołania lewe przęsło będzie zamknięte dla żeglugi, a żegluga będzie odbywać się prawym przęsłem.

Zgodnie z treścią [komunikatu nawigacyjnego nr 6/2023](#) z dnia 30.01.2023 r. w związku z awarią instalacji elektrycznej, **śluza przy SW Przewóz od dnia 30 stycznia 2023 r. do odwołania jest nieczynna dla żeglugi.**

Zgodnie z treścią [komunikatu nawigacyjnego nr 16/2022](#), z dnia 08.07.2022 r. informujemy, że w związku z prowadzonymi pracami remontowymi kierownicy w awanporcie dolnym **stopnia wodnego Kościuszko**, z uwagi na bezpieczeństwo użytkowników drogi wodnej, **od dnia 08 lipca 2022 r. do odwołania zawieszają się służowanie w porze nocnej.**

Zgodnie z treścią [komunikatu nawigacyjnego nr 13/2022](#), z dnia 15.06.2022 r. informujemy, że od dnia **14.06.2022 r. szlak żeglugowy na rzece Wiśle od km 61+200 (Tyniec) do km 79+150 jest oznakowany** zgodnie z §5.02 Rozporządzenia Ministra Infrastruktury z dnia 28 kwietnia 2003 r. w sprawie przepisów żeglugowych na śródlądowych drogach wodnych (Dz.U z 2003 r. nr 212 poz. 2027) i odpowiada wymogom regulującym zasady uprawiania żeglugi w porze nocnej. Z żeglugi nocnej tymczasowo wyłączony jest odcinek od km 79+150 do km 80-870 (stopień wodny Dąbie) z uwagi na modernizację linii kolejowej, w tym mostu kolejowego przez rzekę Wisłę.

Zgodnie z treścią [komunikatu nawigacyjnego nr 8/2022](#), od dnia 17.05.2022 r. **mogą nastąpić utrudnienia w żegludze, z uwagi na okresowe uruchamianie progu piętrzącego Elektrowni w Połańcu**, zlokalizowanego w km 223+650 rzeki Wisły.

Zgodnie z treścią [komunikatu nawigacyjnego nr 5/2022](#) w związku z prowadzonymi pracami remontowymi na **stopniu wodnym Kościuszko**, od dnia 09 maja 2022 r. do odwołania, w robocze dni tygodnia: od poniedziałku do czwartku w godzinach 7.00 do 18.00 oraz w piątek w godzinach 7.00 do 15.00 **wprowadza się następujące godziny służowań:** w górę rzeki : 8.00, 11.15, 14.00, 16.00, 18.00 w dół rzeki : 9.30, 13.00, 15.30, 17.30

Szlak żeglowny na odcinku od km 0+600 do 92+600 Wisły otwarty dla żeglugi przy ograniczeniu jego parametrów wskazanych w załącznikach [utrudnienia 1](#), [utrudnienia 2](#), [utrudnienia 3](#). W km 79+000 do km 80+900 mogą wystąpić dodatkowe utrudnienia w żegludze w związku z realizacją prac pn. „Prace na linii kolejowej E30 na odcinku Kraków Główny Towarowy – Rudzice wraz z dobudową torów linii aglomeracyjnej”. Na czas prowadzenia prac szlak żeglowny oznakowany został dodatkowymi znakami żeglugowymi, a odcinek drogi wodnej od km 79+100 do km 80+900 (Stopień Wodny Dąbie) zostanie wyłączony z uprawiania żeglugi nocnej i oznakowany sygnalizacją świetlną. Od km 92+600 do km 295+200 - odcinek otwarty dla żeglugi. Wymagana głębokość tranzytowa wynosząca 1,6 m lokalnie nie jest zachowana. Szczegóły znajdują się w załączniku [utrudnienia 4](#), [utrudnienia 5](#), [utrudnienia 6](#).

Komunikaty nawigacyjne dostępne są pod adresem: <http://krakow.wody.gov.pl/komunikaty-nawigacyjne>

RZGW w Lublinie

Oznakowanie szlaku żeglownego zostało wystawione na następującym odcinku drogi wodnej:

- **rzeka Bug od km 42+200 do 224+200**

W związku z powyższym wyżej wymieniony odcinek drogi wodnej jest od dnia 26 kwietnia otwarty. Szczegółowe informacje zawarto w [Komunikacie Nawigacyjnym nr 1/2023 r.](#)

Komunikaty nawigacyjne dostępne są pod adresem: <http://lublin.wody.gov.pl/komunikaty-nawigacyjne>

RZGW w Poznaniu

Na obszarze administrowanym przez RZGW w Poznaniu otwarta dla żeglugi jest cała droga wodna, tj. Warta w km 0+000 – 406+600 oraz na Kanał Ślesiński w km 0+000 – 26+460 (Komunikaty nawigacyjne [3/2023](#), [4/2023](#), [5/2023](#)).

Komunikaty nawigacyjne dostępne są pod adresem: <http://poznan.wody.gov.pl/komunikaty-nawigacyjne>

RZGW w Szczecinie

W związku z występującymi bardzo niskimi stanami wody od dnia 10.06.2023 r. do odwołania zaprzestaje się wykonywania sondowań i kontroli na:

- III odcinku eksploatacyjnym rzeki Odry tj. od km 617,6 (ujście rzeki Warty) do km 667,2 (m. Hohensaaten). Szczegóły w komunikacie nawigacyjnym nr [20/2023](#).
- II odcinku eksploatacyjnym rzeki Odry tj. od km 586,0 (m. Słubice) do km 617,2 (ujście rzeki Warty). Obowiązuje od dnia **23.06.2023** r. Szczegóły w komunikacie nawigacyjnym nr [21/2023](#)

Od dnia 25.05.2023 r. dopuszczona jest żegluga całodobowa na drogach wodnych w administracji RZGW Szczecin. Szczegóły w komunikatach nawigacyjnych nr [14/2023](#), nr [15/2023](#), nr [16/2023](#) i nr [18/2023](#).

Informujemy o zmienionej organizacji ruchu pod mostem kolejowym w km 733,7 rzeki Regalicy. Ruch będzie się odbywał pomiędzy przęsłami mostu wskazanymi w komunikacie nawigacyjnym nr [10/2023](#). **Żegluga pod zwodzonym przęsłem mostu jest zabroniona.** Jednostki chcące przejść wskazanym rejonem proszone są o zgłaszanie tego zamiaru na kanale 10 VHF. Prosimy także o zapoznanie się z komunikatem nawigacyjnym nr [09/2022](#) informującym o utrudnieniach związanych z pracami budowlanymi w terminie od 22.02.2022 r. do odwołania. **Od dnia 03.06.2023 r.** w wyniku prowadzonych prac budowlanych związanych z nasuwaniem konstrukcji stalowej mostu kolejowego w km 733,7 rzeki Regalicy **nastąpi ograniczenie wysokości prześwitu nad zwierciadłem wody - 6,20 m do WWŻ.** Szczegóły w komunikacie nawigacyjnym nr [19/2023](#).

Z powodu prac przy filarze mostu kolejowego w Kostrzynie nad Odrą **km 615,10 rzeki Odry** w terminie **w terminie od 07.02.2023 r. do 30.09.2023 r.** dochodzić będzie do utrudnień w ruchu żeglugowym. Szlak zostanie oznakowany zgodnie z obowiązującymi przepisami żeglugowymi. Prosimy o zachowanie szczególnej ostrożności przechodząc wskazanym rejonem.

Informujemy, że w **km 615,11 rzeki Odry** w terminie **od 09.11.2022 r. do odwołania** odbywać się będą **prace nurkowe.** Możliwe utrudnienia w ruchu żeglugowym. Szlak zostanie oznakowany zgodnie z obowiązującymi przepisami żeglugowymi. Prosimy o zachowanie szczególnej ostrożności przechodząc wskazanym rejonem.

W związku z usuwaniem materiałów niebezpiecznych na **skońnicy Schwedt** na odcinku w **km 0,5 – 3,4** w terminie **od 20.10.2022 r. do 31.12.2026 r.** dochodzić będzie do utrudnień w ruchu żeglugowym. Na czas prowadzenia prac zabezpieczona jest możliwość przejazdu przez skońnicę Schwedt. Prosimy zwracać szczególną uwagę na wystawione oznakowanie nawigacyjne.

W związku z rozpoczęciem prac modernizacyjnych zabudowy hydrotechnicznej (ostrogi) na rzece Odrze w **km 581,0 – 585,7, 604,0 – 605,0, 612,7 – 614,8, 645,5 – 663,0** do odwołania zostanie wystawione tymczasowe oznakowanie nawigacyjne. Przechodząc wskazanym rejonem prosimy o zachowanie szczególnej ostrożności. [Szczegóły w komunikatach 07/2022, 08/2022.](#)

Od dnia **06.04.2021 r. na moście w Siekierkach km 653,9 rzeki Odry** będą prowadzone prace remontowe z częściowym zamknięciem przęsła żeglownego. Szczegóły w [komunikacie 16/2021](#). Proszę zachować szczególną ostrożność przechodząc wskazanym rejonem.

W dniach **01.08.2022 - 30.09.2024** z powodu prac budowlanych związanych z przeciwpowodziową ścianką mobilną **we Frankfurcie nad Odrą w km 582,7 – 585,9** dochodzić będzie do utrudnień w ruchu żeglugowym.

Komunikaty nawigacyjne dostępne są pod adresem: <https://szczecin.wody.gov.pl/komunikaty-nawigacyjne>.

RZGW w Warszawie

Oznakowanie nawigacyjne zostało wystawione na drodze wodnej Narwi w km 42+000 – 83+500, to znaczy od rejonu mostu w ciągu drogi krajowej nr 62 w m. Wierzbica do ujścia Orzyca. **W związku z powyższym droga wodna Narwi w km 42+000 – 83+500 jest od dnia 31 maja 2023 r. otwarta.** Głębokość tranzytowa na omawianym odcinku jest w dniu 31 maja 2023 r. równa 0,7 m przy stanie wody 174 cm na wodowskazie Zambski Kościelne. Szczegóły dostępne są pod adresem: [Komunikat Nawigacyjny 19/2023](#)

Droga wodna **Kanału Żerańskiego w km 000+000 – 017+200**, to znaczy na całej długości od Wisły do Jeziora Zegrzyńskiego, **jest otwarta od dnia 17 maja 2023 r.** Głębokość tranzytowa na omawianym odcinku jest w dniu 17

maja 2023 r. równa 80 cm. W celu uzyskania dodatkowych informacji o warunkach żeglugowych na Kanale Żerańskim należy kontaktować się w dni robocze w godz. 8.00-15.00 z Zespołem Wsparcia Technicznego Zarządu Zlewni w Warszawie (tel. 22 58 70 473) – dla odcinka od **km 0+000 do km 9+200**, lub z Obiektem Hydrotechnicznym Dębe (tel. 22 782 30 00) dla odcinka od km 9+200 do 17+200, ewentualnie zapoznać się z wiadomościami publikowanymi na stronie internetowej: <https://warszawa.wody.gov.pl/> w zakładce „Komunikaty Nawigacyjne / Navigation Updates”. Szczegóły dostępne są pod adresem: [Komunikacie Nawigacyjnym 15/2023](#).

Oznakowanie nawigacyjne zostało wystawione na **drodze wodnej Wisły w km 551– 632**, to znaczy od ujścia Narwi do rejonu Płocka. W związku z powyższym **droga wodna Wisły od ujścia Narwi do rejonu Płocka jest otwarta od dnia 11 maja 2023 r.** Głębokość tranzytowa na omawianym odcinku jest w dniu 11 maja 2023 r. równa 40 cm – przy stanie wody na wodowskaziu Wyszogród równym 370 cm. Aktualne stany wody dostępne są pod adresem: <https://hydro.imgw.pl/>. Szczegóły dostępne są pod adresem: [Komunikat Nawigacyjny 14/2023](#)

Oznakowanie nawigacyjne zostało wystawione na **drodze wodnej Wisły w km 520+300 – 551+000**, to znaczy od wejścia do Kanału Żerańskiego w Warszawie do ujścia Narwi. W związku z powyższym **droga wodna Wisły od wejścia do Kanału Żerańskiego w Warszawie do ujścia Narwi jest otwarta od dnia 11 maja 2023 r.** Głębokość tranzytowa na omawianym odcinku jest w dniu 11 maja 2023 r. równa 130 cm – przy stanie wody na wodowskaziu Warszawa-Bulwary równym 143 cm. Aktualne stany wody dostępne są pod adresem: <https://hydro.imgw.pl/>. Szczegóły dostępne są pod adresem: [Komunikat Nawigacyjny 13/2023](#).

Oznakowanie nawigacyjne zostało wystawione na drodze wodnej Wisły w km 456+700 – 494+100 to znaczy od ujścia Pilicy do ujścia Jeziorki. W związku z powyższym **droga wodna Wisły od ujścia Pilicy do ujścia Jeziorki jest otwarta od dnia 9 maja 2023 r.** Głębokość tranzytowa na omawianym odcinku jest w dniu 9 maja 2023 r. równa 130 cm – przy stanie wody na wodowskaziu Gusin równym 101 cm. Aktualne stany wody dostępne są pod adresem: <https://hydro.imgw.pl/>. Szczegóły dostępne są pod adresem: [Komunikat Nawigacyjny 12/2023](#)

Oznakowanie nawigacyjne zostało wystawione na drodze wodnej **Wisły w km 295+200 – 456+700**, to znaczy od ujścia Sanny do ujścia Pilicy. W związku z powyższym **droga wodna Wisły od ujścia Sanny do ujścia Pilicy jest otwarta od dnia 28 kwietnia 2023 r.** Głębokość tranzytowa na całym omawianym odcinku, tj. w **km 295+200–456+700 drogi wodnej Wisły**, jest w dniu 28 kwietnia 2023 r. równa 70 cm – przy stanie wody na wodowskaziu Puławy-Azoty równym 246 cm. Głębokości szlaku żeglownego na poszczególnych odcinkach opublikowane są w Informacji Żeglugowej na stronie: <https://warszawa.wody.gov.pl/komunikaty-nawigacyjne>. Aktualne stany wody dostępne są pod adresem: <https://hydro.imgw.pl/>. Szczegóły dostępne są pod adresem: [Komunikat Nawigacyjny 10/2023](#).

Pływające oznakowanie nawigacyjne zostało wystawione na drodze wodnej **Bugu w km 0+000 – 42+200** to znaczy od ujścia Bugu do Narwi do ujścia Liwca. W związku z powyższym droga wodna Bugu od ujścia do Narwi do ujścia Liwca jest **otwarta od dnia 27 kwietnia 2023 r.** Głębokość tranzytowa na omawianym odcinku jest w dniu 27 kwietnia 2023 r. równa 100 cm – przy stanie wody na wodowskaziu Wyszków równym 353 cm. Szczegóły dostępne są pod adresem: [Komunikat Nawigacyjny 09/2023](#).

Pływające oznakowanie nawigacyjne zostało wystawione na drodze wodnej **Narwi w km 21+600 – 42+000** to znaczy od Stopnia Wodnego Dębe do mostu drogowego w Wierzbicy. W związku z powyższym droga wodna Narwi na odcinku od Stopnia Wodnego Dębe do mostu drogowego w Wierzbicy jest **otwarta od dnia 27 kwietnia 2023 r.** Głębokość tranzytowa na omawianym odcinku jest w dniu 27 kwietnia 2023 r. równa 200 cm – przy rzędnej wody górnej na Stopniu Wodnym Dębe równej 79,02 m n.p.m. Szczegóły dostępne są pod adresem: [Komunikat Nawigacyjny 08/2023](#).

Pływające oznakowanie nawigacyjne zostało wystawione na drodze wodnej **Wisły w km 494+100 – 500+000** to znaczy od ujścia Jeziorki do mostu Południowego w Warszawie. W związku z powyższym droga wodna Wisły w Warszawie na odcinku od ujścia Jeziorki do mostu Południowego w Warszawie jest otwarta **od dnia 24 kwietnia 2023 r.** Głębokość tranzytowa na omawianym odcinku jest w dniu 24 kwietnia 2023 r. równa 130 cm – przy stanie wody 277 cm na wodowskaziu Warszawa-Nadwilanówka. Szczegóły dostępne są pod adresem: [Komunikat Nawigacyjny 07/2023](#).

Pływające oznakowanie nawigacyjne zostało wystawione na drodze wodnej **Wisły w km 515+600 – 520+300** to znaczy od mostu Gdańskiego do wejścia do Kanału Żerańskiego. W związku z powyższym droga wodna Wisły w Warszawie na odcinku od mostu Gdańskiego do wejścia do Kanału Żerańskiego jest otwarta **od dnia 24 kwietnia 2023 r.** Głębokość tranzytowa na omawianym odcinku jest w dniu 24 kwietnia 2023 r. równa 210 cm – przy stanie wody 188 cm na wodowskazie Warszawa-Bulwary. Szczegóły dostępne są pod adresem:

[Komunikat Nawigacyjny 06/2023.](#)

W **km 500+000 drogi wodnej Wisły**, to znaczy w rejonie mostu im. Anny Jagiellonki w Warszawie (mostu Południowego) trwają roboty budowlane. W związku z powyższym, ze względu na ruch jednostek pływających Wykonawcy oraz trwające prace budowlane, osoby korzystające z drogi wodnej Wisły w omawianym rejonie proszone są o **zachowanie szczególnej ostrożności. Użytkownicy drogi wodnej Wisły zamierzający przepłynąć pod mostem proszeni są o wcześniejszy kontakt z Wykonawcą robót** pod numerem telefonu: 726 999 012. Informujemy ponadto, że niniejszym traci ważność Komunikat Nawigacyjny nr 3/2023 w sprawie zamknięcia drogi wodnej Wisły w rejonie mostu Południowego. Szczegóły dostępne są pod adresem:

[Komunikat Nawigacyjny 05/2023.](#)

Pływające oznakowanie nawigacyjne zostało wystawione na drodze wodnej **Wisły w km 500+000 – 510+600** to znaczy od mostu Łazienkowskiego do mostu Południowego. W związku z powyższym droga wodna Wisły w Warszawie na odcinku od mostu Łazienkowskiego do mostu Południowego jest otwarta **od dnia 19 kwietnia 2023 r.** Głębokość tranzytowa na omawianym odcinku jest w dniu 19 kwietnia 2023 r. równa 190 cm – przy stanie wody 301 cm na wodowskazie Warszawa-Nadwilanówka. Szczegóły dostępne są pod adresem:

[Komunikat Nawigacyjny 04/2023.](#)

Oznakowanie nawigacyjne zostało wystawione na drodze wodnej **Wisły w km 632+000 – 680+000**. W związku z powyższym droga wodna na odcinku od rejonu Płocka do rejonu Włocławka jest **od dnia 10 stycznia 2023 r.** otwarta. Ze względu na trwający sezon zimowy oznakowanie zostało wystawione w formie ograniczonej do niezbędnej liczby, w związku z czym żeglugę na omawianym odcinku Wisły dopuszcza się wyłącznie pod warunkiem znajomości lokalnych warunków nawigacyjnych i z zachowaniem szczególnej ostrożności. Szczegóły w [komunikacie nawigacyjnym nr 02/2023.](#)

Pływające oznakowanie nawigacyjne zostało wystawione na drodze wodnej **Wisły w km 510+600 – 515+600**, to znaczy od mostu Łazienkowskiego do mostu Gdańskiego w Warszawie. W związku z powyższym droga wodna Wisły w Warszawie na odcinku od mostu Łazienkowskiego do Gdańskiego jest **od dnia 2 stycznia 2023 r.** otwarta. Szczegóły w [komunikacie nawigacyjnym nr 01/2023](#)

W rejonie km 513+500 drogi wodnej Wisły, tj. między Mostem Świętokrzyskim, a Śląsko-Dąbrowskim w Warszawie trwają roboty związane z budową mostu pieszo-rowerowego przez Wisłę. W związku z powyższym, ze względu na ruch jednostek pływających Wykonawcy oraz trwające prace budowlane osoby korzystające z drogi wodnej Wisły w omawianym rejonie proszone są o zachowanie szczególnej ostrożności. Szczegóły w [komunikacie nawigacyjnym nr 8/2022.](#)

W związku z wybudowaniem tymczasowego progu podpiętrzającego wodę dla Elektrowni Kozienice, szlak żeglowny w km 425+950 rzeki Wisły w okolicy miejscowości Świerże Górne pozostaje zamknięty. Informacje na temat możliwości pokonania progu przez jednostki pływające dostępne są na stronie internetowej Enea S.A. Szczegóły w [komunikacie nawigacyjnym nr 4/2022.](#)

Komunikaty nawigacyjne dostępne są pod adresem: <http://warszawa.wody.gov.pl/komunikaty-nawigacyjne>.

RZGW we Wrocławiu

Odrzańska Droga Wodna jest otwarta dla żeglugi, z wyjątkiem Kanału Miejskiego na Bocznym Szlaku Żeglownym we Wrocławiu. 22.06.2023 r. od godz. 9:00 została otwarta śluza Mieszczańska na Śródmiejskim Węźle Wodnym we Wrocławiu. Szczegółowe informacje dotyczące maksymalnych parametrów jednostek oraz godzin pracy znajdują się w [komunikacie nawigacyjnym 23/2023.](#)

Komunikaty nawigacyjne dostępne są pod adresem: <https://wroclaw.wody.gov.pl/komunikaty-nawigacyjne> i <https://wroclaw.wody.gov.pl/sytuacja-hydrologiczno-nawigacyjna>.

11. Inne informacje.

1. Według prognozy sytuacji hydrogeologicznej **Państwowej Służby Hydrogeologicznej** na okres od **01.07.2023 r. do 31.07.2023 r.**, stan zagrożenia hydrogeologicznego zgodny z Ostrzeżeniem PSH nr 5/2023 z dnia 30 czerwca 2023 r. utrzymuje się dla województw: pomorskiego i zachodniopomorskiego. Ponadto wprowadza się stan zagrożenia dla województw wielkopolskiego oraz kujawsko-pomorskiego. Niskie stany położenia zwierciadła wód podziemnych mogą lokalnie powodować występowanie niedoborów wody w indywidualnych płytkich ujęciach gospodarskich oraz w ujęciach komunalnych eksploatujących pierwszy poziom wodonośny. W najbliższych tygodniach nie przewiduje się trudności w pobieraniu wody z głębszych poziomów wodonośnych, w tym eksploatowanych przez ujęcia komunalne bądź przemysłowe.
2. W związku ze spadkową tendencją przepływów w zlewni Nysy Kłodzkiej powyżej kaskady zbiorników oraz mając na uwadze wniosek przedsiębiorstwa prowadzącego prace na hydrowęźle w Brzegu, a także w związku z utrzymującą się tendencją spadkową dopływu do zbiornika Otmuchów, Centrum Operacyjne Ochrony Przeciwpowodziowej ustala następujący odpływ ze zbiorników
 - ZBIORNIK OTMUCHÓW: Dnia 03.07.2023 r. od godz. 11:00 zmniejszyć odpływ z 15,0 m³/s do 10,0 m³/s, do odwołania;
 - ZBIORNIK NYSA: Dnia 23.06.2023 r. od godz. 08:00 zmniejszyć odpływ z 25,0 m³/s do 10,0 m³/s; Dnia 23.06.2023 r. od godz. 14:00 zwiększyć odpływ z 10 m³/s do 25 m³/s do odwołania.W przypadku wystąpienia niekorzystnych warunków hydrologiczno-meteorologicznych istnieje możliwość zmiany zadysponowanego odpływu ze zbiorników.
3. W związku z utrzymującą się tendencją spadkową dopływu do zbiornika Mietków, Centrum Operacyjne Ochrony Przeciwpowodziowej RZGW we Wrocławiu ustala następujący odpływ ze zbiornika: dnia 30.05.2023 r. od godz. 14:00 zmniejszyć odpływ z 3,0 m³/s do 2,0 m³/s, do odwołania.

*Komunikat o sytuacji hydrologicznej został opracowany na podstawie danych z regionalnych zarządów gospodarki wodnej (RZGW) oraz z państwowej służby hydrologiczno-meteorologicznej IMGW-PIB przez:
Centrum Operacyjne Ochrony Przeciwpowodziowej
Krajowy Zarząd Gospodarki Wodnej
Państwowe Gospodarstwo Wodne Wody Polskie*