

INFORMACJA O SYTUACJI HYDROLOGICZNO–METEOROLOGICZNEJ W POLSCE

z dnia 19 czerwca 2020 r.

1. Ostrzeżenia hydrologiczne.

W dniu 19 czerwca 2020 r. (na godz. 12:00) **obowiązują ostrzeżenia hydrologiczne¹ 2 stopnia, dotyczące wezbrań z przekroczeniem stanów ostrzegawczych:**

– **województwo śląskie** - zlewnie Małej Wisły, Przemszy, Soły – od godz. 9:00 dnia 19.06.2020 do godz. 22:00 dnia 19.06.2020

W obszarach występowania prognozowanych opadów burzowych, spodziewane są wzrosty poziomu wody do strefy stanów wysokich, lokalnie z przekroczeniem stanów ostrzegawczych. W przypadku wystąpienia szczególnie intensywnych opadów punktowo istnieje możliwość przekroczenia stanów alarmowych.

– **województwo śląskie** – od godz. 11:00 dnia 19.06.2020 do godz. 9:00 dnia 20.06.2020

Na odcinku górnej Odry wystąpią przekroczenia stanów ostrzegawczych. W zlewniach Olzy i Psiny w sytuacji wystąpienia opadów burzowych możliwe jest przekroczenie stanów ostrzegawczych.

W dniu 19 czerwca 2020 r. (na godz. 12:00) **obowiązują ostrzeżenia hydrologiczne¹ 1 stopnia dotyczące gwałtownych wzrostów stanów wody:**

– **województwo warmińsko-mazurskie, śląskie, kujawsko-pomorskie, łódzkie, świętokrzyskie, mazowieckie, podlaskie** (zlewnia Wisły od profilu Dęblin do ujścia Zgłowiączki, zlewnie Narwi i Bugu poniżej profilu Krzyczew oraz rzek wpadających do Pregoty i Niemna w granicach państwa) – od godz 14:00 dnia 18.06.2020 do godz 9:00 dnia 20.06.2020;

W obszarach występowania obserwowanych i prognozowanych opadów burzowych, na mniejszych rzekach oraz w zlewniach zurbanizowanych, mogą wystąpić gwałtowne wzrosty poziomu wody i lokalne podtopienia. W zlewniach kontrolowanych, w przypadku wystąpienia szczególnie intensywnych opadów, punktowo istnieje możliwość przekroczenia stanów ostrzegawczych bądź alarmowych.

– **województwo małopolskie, świętokrzyskie, podkarpackie** (zlewnie: Małej Wisły, Soły, Skawy, Raby, Dunajca, Wisłoki, Sanu, Wisłoka, Nidy, Czarnej, Kamiennej, mniejszych bezpośrednich dopływów Wisły oraz zlewnie Dunaju i Dniestru w granicach państwa) – od godz 10:00 dnia 19.06.2020 do godz 22:00 dnia 19.06.2020;

W obszarach występowania prognozowanych opadów burzowych, na mniejszych rzekach oraz w zlewniach zurbanizowanych, mogą wystąpić gwałtowne wzrosty poziomu wody i podtopienia. W zlewniach kontrolowanych, w przypadku wystąpienia szczególnie intensywnych opadów, istnieje możliwość przekroczenia stanów ostrzegawczych, a punktowo i krótkotrwale stanów alarmowych.

– **województwo lubelskie** (zlewnie: Sanu, Wieprza, Bugu po Krzyczew, mniejszych bezpośrednich dopływów Wisły) – od godz 11:00 dnia 19.06.2020 do godz 0:00 dnia 20.06.2020;

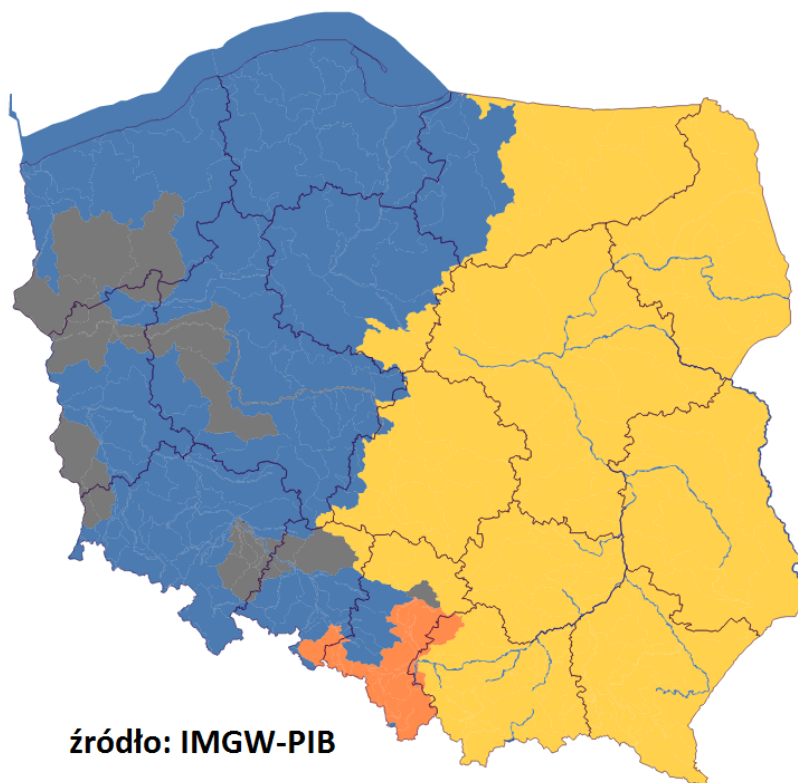
W obszarach występowania prognozowanych opadów burzowych, na mniejszych rzekach oraz w zlewniach zurbanizowanych, mogą wystąpić gwałtowne wzrosty poziomu wody i podtopienia. W zlewniach kontrolowanych, w przypadku wystąpienia szczególnie intensywnych opadów, punktowo istnieje możliwość przekroczenia stanów ostrzegawczych.

– **województwo łódzkie** (zlewnie dopływów Warty) – od godz 15:45 dnia 18.06.2020 do godz 15:25 dnia 19.06.2020;

W obszarach występowania prognozowanych opadów burzowych, na mniejszych rzekach oraz w zlewniach zurbanizowanych, mogą wystąpić gwałtowne wzrosty poziomu wody i lokalne podtopienia.

– **województwo opolskie** (zlewnie górnej Prosnicy i dopływów Warty) – od godz 15:45 dnia 18.06.2020 do godz 15:34 dnia 19.06.2020;

W obszarach występowania prognozowanych opadów burzowych, na mniejszych rzekach oraz w zlewniach zurbanizowanych, mogą wystąpić gwałtowne wzrosty poziomu wody i lokalne podtopienia.



źródło: IMGW-PIB

2. Ostrzeżenia meteorologiczne

W dniu 19 czerwca 2020 r. (na godz. 12:00) **obowiązuje ostrzeżenie meteorologiczne¹ 2 stopnia** dotyczące **silnego deszczu z burzami**:

– **województwo śląskie** (pow. bielski (śląskie), cieszyński, pszczyński, żywiecki, Bielsko-Biała) - od godz 11:00 dnia 19.06.2020 do godz 21:00 dnia 19.06.2020;

Prognozuje się wystąpienie opadów deszczu okresami o natężeniu umiarkowanym i silnym. Prognozowana wysokość opadów miejscami od 30 mm do 50 mm, lokalnie 60 mm. W trakcie opadów deszczu będą występować burze z porywami wiatru do 80 km/h.

W dniu 19 czerwca 2020 r. (na godz. 12:00) **obowiązują ostrzeżenia meteorologiczne¹ 2 stopnia** dotyczące **burz z gradem**:

– **województwo małopolskie** (wszystkie powiaty), **województwo świętokrzyskie** (wszystkie powiaty), **województwo podkarpackie** (wszystkie powiaty)- od godz 8:00 dnia 19.06.2020 do godz 21:00 dnia 19.06.2020;

Prognozuje się wystąpienie burz z opadami deszczu miejscami od 30 mm do 50 mm, lokalnie do 60 mm oraz porywami wiatru do 80 km/h. Miejscami grad.

– **województwo kujawsko-pomorskie** (wszystkie powiaty); **województwo pomorskie** (wszystkie powiaty) – od godz 11:00 dnia 19.06.2020 do godz 0:00 dnia 20.06.2020;

Prognozuje się wystąpienie burz z opadami deszczu od 30 mm do 50 mm oraz porywami wiatru do 80 km/h. Miejscami grad.

– **województwo łódzkie** (wszystkie powiaty), **województwo wielkopolskie** (pow. chodzieski, czarnkowsko-trzcianecki, gnieźnieński, jarociński, kaliski, kępiński, kolski, koniński, krotoszyński, obornicki, ostrowski, ostrzeszowski, pilski, pleszewski, poznański, słupecki, szamotulski, średzki, śremski, turecki, wągrowiecki, wrzesiński, złotowski, Kalisz, Konin, Poznań) - od godz 11:00 dnia 19.06.2020 do godz 23:00 dnia 19.06.2020;

Prognozuje się wystąpienie burz z opadami deszczu miejscami od 30 mm do 40 mm, lokalnie do 50 mm oraz porywami wiatru do 90 km/h. Miejscami grad.

– **województwo lubelskie** (pow. biłgorajski, hrubieszowski, janowski, krasnostawski, kraśnicki, lubelski, opolski, puławski, rycki, świdnicki, tomaszowski, zamojski, Lublin, Zamość), **województwo mazowieckie** (pow. białobrzegi, garwoliński, gostyniński, grodziski, grójecki, kozienicki, legionowski, lipski, nowodworski, otwocki, piaseczyński, płocki, płoński, pruszkowski, przysuski, radomski, sierpecki, sochaczewski, szydłowiecki, warszawski zachodni, zwoleński, żuromiński, żyrardowski, Płock, Radom, Warszawa) - od godz 11:00 dnia 19.06.2020 do godz 0:00 dnia 20.06.2020;

Prognozuje się wystąpienie burz z opadami deszczu od 30 mm do 40 mm, lokalnie do 50 mm oraz porywami wiatru do 80 km/h. Miejscami grad.

– **województwo warmińsko-mazurskie** (pow. działdowski, elbląski, iławski, nowomiejski, Elbląg) - od godz 11:00 dnia 19.06.2020 do godz 0:00 dnia 20.06.2020;

Prognozuje się wystąpienie burz z opadami deszczu miejscami od 30 mm lokalnie do 50 mm oraz porywami wiatru do 80km/h. Miejscami grad.

– **województwo zachodniopomorskie** (pow. białogardzki, drawski, koszaliński, stawieński, szczecinecki, świdwiński, wałecki, Koszalin) – od godz 12:00 dnia 19.06.2020 do godz 23:00 dnia 19.06.2020;

Prognozuje się wystąpienie burz z opadami deszczu miejscami od 25 mm do 40 mm, lokalnie do 50 mm oraz porywami wiatru do 90 km/h. Miejscami grad.

– **województwo podlaskie** (wszystkie powiaty), **województwo warmińsko-mazurskie** (pow. bartoszycki, braniewski, ełcki, giżycki, kętrzyński, lidzbarski, mrągowski, nidzicki, olecki, olsztyński, ostródzki, piski, szczycieński, gołdapski, węgorzewski, Olsztyn) – od godz 11:00 dnia 19.06.2020 do godz 6:00 dnia 20.06.2020;

Prognozuje się wystąpienie burz z opadami deszczu miejscami od 30 mm do 50 mm, lokalnie do 60 mm oraz porywami wiatru do 90 km/h. Miejscami gradgrad.

W dniu 19 czerwca 2020 r. (na godz. 12:00) **obowiązują ostrzeżenia meteorologiczne¹ 1 stopnia** dotyczące **burz z gradem**:

– **województwo zachodniopomorskie** (pow. choszczeński, kołobrzegi, stargardzki, łobeski) – od godz 9:00 dnia 19.06.2020 do godz 23:00 dnia 19.06.2020;

Prognozuje się wystąpienie burz z opadami deszczu miejscami od 20 mm do 30 mm, lokalnie do 40 mm oraz porywami wiatru do 90 km/h. Miejscami grad.

– **województwo wielkopolskie** (pow. gostyński, grodziski, kościański, leszczyński, międzychodzki, nowotomyski, rawicki, wolsztyński, Leszno), **województwo lubuskie** (pow. międzyrzecki, nowosolski, strzelecko-drezdenecki, świebodziński, zielonogórski, wschowski, Zielona Góra) – od godz 11:00 dnia 19.06.2020 do godz 23:00 dni 19.06.2020;

Prognozuje się wystąpienie burz z opadami deszczu miejscami od 20 mm do 30 mm, lokalnie do 40 mm oraz porywami wiatru do 90 km/h. Miejscami grad.

– **województwo mazowieckie** (pow. bialski, chełmski, lubartowski, łęczyński, łukowski, parczewski, radzyński, włodawski, Biała Podlaska, Chełm, ciechanowski, łosicki, makowski, miński, mławski, ostrołęcki, ostrowski, przasnyski, pułtuski, siedlecki, sokołowski, węgrowski, wołomiński, wyszkowski, Ostrołęka, Siedlce) – od godz 11:00 dnia 19.06.2020 do godz 0:00 dnia 20.06.2020;

Prognozuje się wystąpienie burz z opadami deszczu od 20 mm do 30 mm, lokalnie do 40 mm oraz porywami wiatru do 80 km/h. Miejscami grad.

W dniu 19 czerwca 2020 r. (na godz. 12:00) **obowiązują ostrzeżenia meteorologiczne¹ 1 stopnia** dotyczące **silnego deszczu z burzami**:

– **województwo dolnośląskie** (pow. głogowski, górowski, lubiński, milicki, oleśnicki, oławski, trzebnicki, wołowski, wrocławski, Wrocław); **województwo opolskie** (pow. brzeski, kluczborski, namysłowski, oleski, opolski strzelecki, Opole) – od godz 7:00 dnia 19.06.2020 do godz 20:30 dnia 19.06.2020;

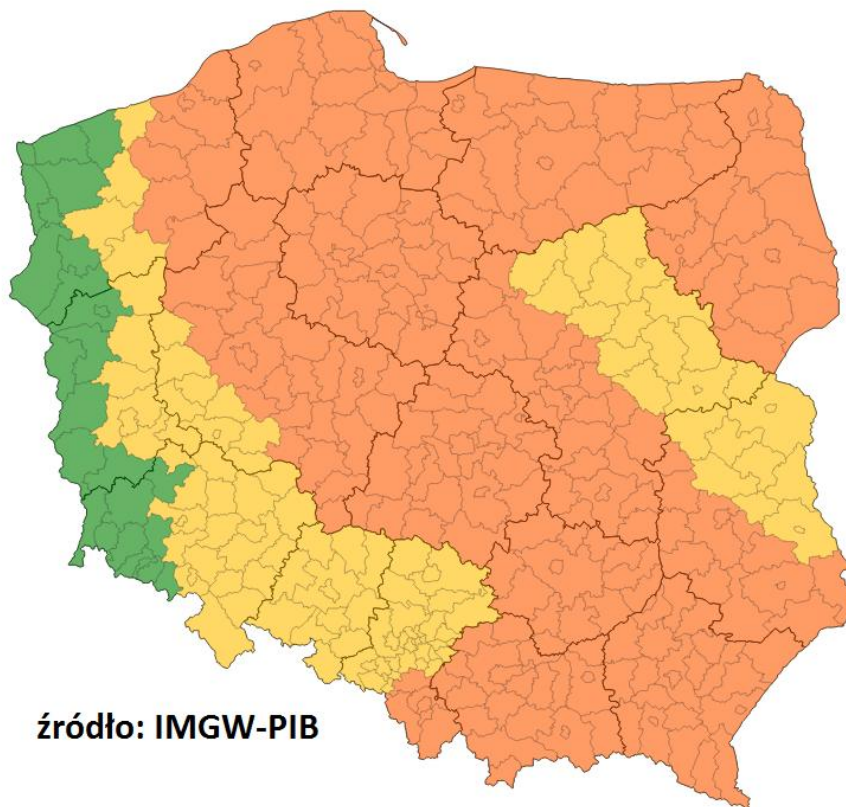
Prognozuje się wystąpienie opadów deszczu okresami o natężeniu umiarkowanym okresami silnym. Prognozowana wysokość opadów za okres ważności Ostrzeżenia - miejscami do 35 mm. W trakcie opadów deszczu będą występować burze z porywami wiatru do 70 km/h

– **województwo dolnośląskie** (pow. dzierżoniowski, jaworski, kłodzki, strzeliński, świdnicki, wałbrzyski, ząbkowicki, Wałbrzych); **województwo opolskie** (pow. głubczycki, kędzierzyńsko-kozielski, krapkowicki, nyski, prudnicki) – od godz 9:15 dnia 19.06.2020 do godz 18:00 dnia 19.06.2020;

Prognozuje się wystąpienie opadów deszczu okresami o natężeniu umiarkowanym okresami silnym. Prognozowana wysokość opadów od 10 mm do 20 mm miejscami około 40 mm. W trakcie opadów deszczu będą występować burze z porywami wiatru do 60 km/h.

– **województwo dolnośląskie** (pow. legnicki, średzki, Legnica) – od godz 9:15 dnia 19.06.2020 do godz 19:00 dnia 19.06.2020;

Prognozuje się wystąpienie opadów deszczu okresami o natężeniu umiarkowanym lub silnym. Prognozowana wysokość opadów od 10 mm do 20 mm, miejscami około 40 mm. W trakcie opadów deszczu będą występować burze z porywami wiatru do 60 km/h.



3. Ostrzeżenia dotyczące suszy

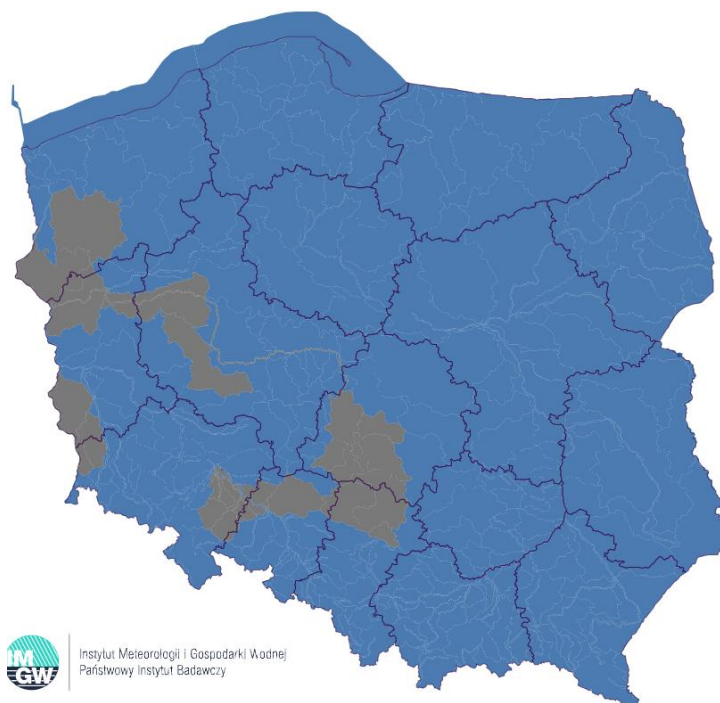
W dniu 19 czerwca 2020 r. (na godz. 11:00) **obowiązują ostrzeżenia dotyczące suszy hydrologicznej¹**.

– W związku z występującymi niskimi przepływami wody, w kolejnych dniach spodziewane jest dalsze utrzymywanie się przepływów wody poniżej SNQ w następujących obszarach:

- **Przyrzecze Warty od Wełny do Noteci** (woj. wielkopolskie, lubuskie) – od 08.05.2020 do odwołania;
- **Warta dolna od Noteci do ujścia** (woj. lubuskie) – od 21.05.2020 do odwołania;
- **Przyrzecze Warty i Warta dolna od Noteci do ujścia** (woj. lubuskie) – od 21.05.2020 do odwołania;
- **Przyrzecze Odry dolnej od Warty do Gryfina** (woj. zachodniopomorskie, lubuskie) – od 10.06.2020 do odwołania;
- **Zlewnia Iny i Płoni** (woj. zachodniopomorskie) – od 26.05.2020 do odwołania.

– W związku z występującymi niskimi przepływami wody oraz prognozowanymi nieznacznymi opadami atmosferycznymi, w kolejnych dniach spodziewane jest dalsze utrzymywanie się przepływów wody poniżej SNQ w następujących obszarach:

- **zlewnia Stobrawy** (woj. opolskie, dolnośląskie) – od 01.05.2020 do odwołania;
- **zlewnia Oławy i Ślęzy** (woj. opolskie, dolnośląskie) – od 01.05.2020 do odwołania;
- **zlewnia Czernej Wielkiej** (woj. lubuskie, dolnośląskie) – od 08.06.2020 do odwołania;
- **zlewnia dolnej Nisy Łużyckiej** (woj. lubuskie, dolnośląskie) – od 08.06.2020 do odwołania;
- **Odra dolna od Warty do Gryfina** (woj. zachodniopomorskie) – od 04.05.2020 do odwołania;
- **zlewnia górnej Warty z Liswartą** (woj. opolskie, śląskie, łódzkie) – od 01.05.2020 do odwołania;
- **zlewnia górnej Warty od Liswarty do Zb. Jeziorsko** (woj. łódzkie) – od 01.05.2020 do odwołania;
- **Warta od Zb. Jeziorsko do Wełny** (woj. łódzkie, wielkopolskie) – od 01.05.2020 do odwołania;
- **zlewnia kanału Mosińskiego** (woj. wielkopolskie) – od 01.05.2020 do odwołania;
- **Warta od Wełny do Noteci** (woj. wielkopolskie, lubuskie) – od 01.05.2020 do odwołania;



Instytut Meteorologii i Gospodarki Wodnej
Państwowy Instytut Badawczy

Uwaga! Ostrzeżenia wydawane są w sytuacji, gdy aktualne lub prognozowane wartości przepływu na stacjach wodowskazowych uznanych za reprezentatywne układają się poniżej SNQ przez minimum 10 dni w co najmniej 3 sąsiednich obszarach hydrologicznych (obejmujących grupę zlewni monitorowanych przez PSHM). Źródłem prezentowanych danych są informacje zbierane i przetwarzane przez państwową służbę hydrologiczno-meteorologiczną, którymi rozporządza „IMGW– PIB”.

4. Przekroczenia stanów alarmowych i ostrzegawczych.

W dniu 19 czerwca 2020 (na godz. 11:00) zanotowano przekroczenie stanu alarmowego:

- na 2 stacjach wodowskazowych na obszarze dorzecza Odry*

W dniu 19 czerwca 2020 (na godz. 11:00) zanotowano przekroczenie stanu ostrzegawczego:

- na 4 stacjach wodowskazowych na obszarze dorzecza Wisły*
- na 6 stacjach wodowskazowych na obszarze dorzecza Odry*

Stacja wodowskazowa	Rzeka	Województwo	Stan wody [cm]	Zmiana stanu/24h [cm]	Stan ostrz. [cm]	Stan alarm. [cm]
BIAŁOBRZEGIE	Ślęza	dolnośląskie	172	27	90	120
ŚWIERZAWA	Kaczawa	dolnośląskie	153	47	150	220
DUNINO	Kaczawa	dolnośląskie	131	23	130	200
KRZYŻANOWICE	Widawa	dolnośląskie	162	42	150	200
NIEMODLIN	Ścinawa Niemodlińska	opolskie	359	115	320	350
WISŁA	Wisła	śląskie	156	33	150	180
WISŁA-CZARNE	Biała Wisetka	śląskie	96	14	90	110
MIKUSZOWICE	Biała	śląskie	176	4	170	200
BOJANÓW	Psina	śląskie	178	77	150	210
GLIWICE	Kłodnica	śląskie	179	62	160	220
BOJSZOWY	Gostynia	śląskie	219	38	170	230
ODOLANÓW	Barycz	wielkopolskie	118	55	90	120

Zanotowano opady o dużej wydajności.

Zlewnia	Opad średni w zlewni [mm]	Opad maksymalny [mm]	Stacja
Barycz	27,5	64,2	Trzebnica
Odra środkowa	15,0	56,0	Dobrogoszcz
Odra górna	21,5	54,3	Opole
Kaczawa	23,2	52,4	Świerzawa
Soła	15,7	47,2	Lipowa
Widawa	31,8	46,6	Namysłów
Mała Wisła	14,8	41,5	Wisła-Malinka
Wisłoka	3,6	41,0	Blechnarka
Nida	11,0	40,1	Kielce-Suków
Nysa Kłodzka	18,5	39,7	Kłodzko
Bóbr	9,0	37,7	Ciechanowice
Raba	9,4	32,5	Jasionów
Brda	13,9	32,5	Chojnice
Bystrzyca	20,7	30,4	Dzierżonów
Noteć	9,8	29,9	Piła
Prosna	6,9	29,7	Mirków
Przemsza	8,7	29,6	Świerkianiec
Wisła środkowa	5,0	25,5	Warszawa

Warta dolna	5,2	25,2	Janowiec Wielkopolski
Mała Panew	24,8	24,8	Krupski Młyn
Drwęca	8,9	23,4	Dobrocin
Dunajec	8,1	22,6	Łopuszna
Wisłok	4,2	22,1	Krosno
Odra dolna	7,1	20,1	Lisowo

5. Pogotowia i alarmy przeciwpowodziowe.

Brak.

6. Informacja o zagrożeniach.

W związku z ostrzeżeniami meteorologicznymi dotyczącymi wystąpienia burz z towarzyszącym silnym wiatrem istnieje zagrożenie związane z możliwymi przerwami w dostawie energii elektrycznej, dodatkowo zgodnie z ostrzeżeniem hydrologicznym istnieje ryzyko lokalnych wzrostów stanu wody w miejscach intensywnych opadów.

7. Wskazanie działań niezbędnych do podjęcia w ciągu najbliższej doby.

Wzmoczony monitoring sytuacji hydrologiczno – meteorologicznej. Kontakt z jednostkami terenowymi oraz służbami zarządzania kryzysowego.

8. Aktualna sytuacja hydrologiczna.

Dorzecze Wisły¹

Stan wody w dorzeczu Wisły układa się głównie w strefie wody niskiej i średniej. Stan wysoki zanotowano lokalnie na Małej Wiśle, Sanie i Liwcu. Stan niski zanotowano na Przemszy, Brynicy, Nidzie, Wieprzu, Radomce, Narwi, Biebrzy i Omulwi oraz lokalnie na Wiśle, Kamiennej, Pilicy, Pisie, Bugu, Liwcu, Wkrze i Drwęcy.

Dorzecze Odry¹

Stan wody w dorzeczu Odry układa się głównie w strefie wody niskiej i średniej. Stan wysoki zanotowano na Kłodnicy i Strzegomce oraz lokalnie na Nysie Kłodzkiej, Ślęzie, Bystrzycy, Widawie, Kaczawie, Baryczy, i Noteci. Stan średni zanotowano na górnej Warcie, na Osobłodze i Gwdzie oraz lokalnie na Odrze, Małej Panwi, Nysie Kłodzkiej, Ślęzie, Bystrzycy, Widawie, Kaczawie, Baryczy, Bobrze, Kwisie, Nysie Łużyckiej, Warcie, Prośnie i Noteci.

Rzeki Przymorza¹

Stan wody w dorzeczach Przymorza, Pregoty i Niemna układa się głównie w strefie wody średniej. Stan niski obserwowano na Redze i Słupi.

Morze Bałtyckie, Zalew Szczeciński i Zalew Wiślany¹

Poziom wody na stacjach morskich układa się w strefie wody średniej.

¹ Źródłem prezentowanych danych są informacje zbierane i przetwarzane przez państwową służbę hydrologiczno–meteorologiczną, którymi rozporządza „IMGW– PIB”.

Obszar administrowany przez RZGW w Białymstoku

W ciągu minionej doby w regionie wodnym Narwi oraz Łyny i Węgorapy opady deszczu nie przekroczyły 9 mm.

W ciągu minionej doby w zlewni **Narwi i Biebrzy** obserwowano stabilizację i spadki poziomu wody oraz wahania miejscami zakłócone pracą urządzeń hydrotechnicznych. Największy wzrost odnotowano na wodowskazie Czachy

rz. Wissa – 10 cm. Największy spadek odnotowano w Chrańkach rz. Orłanka – 12 cm oraz w Fastach rz. Supraśl – 12 cm. Stany wód utrzymują się w strefie wody niskiej i średniej.

W zlewni **Łyny i Węgorapy** obserwowano stabilizację i wzrosty spowodowane spływem wód opadowych, miejscami zakłócone pracą urządzeń hydrotechnicznych. Największy wzrost odnotowano na wodowskazie Sępopol rz. Łyna – 77 cm. Stany wód utrzymują się w strefie wody niskiej i średniej, lokalnie wysokiej.

Na **Wielkich Jeziorach Mazurskich** utrzymują się stany średnie wód oraz wysokie. W Giżycku na Kanale Giżyckim – rz. Pisa utrzymuje się stan około ostrzegawczy.

W ciągu okresu prognostycznego w zlewni Narwi i Biebrzy przewiduje się stabilizację i lokalne wzrosty poziomu wody spowodowane prognozowanymi opadami deszczu oraz wahaniami związane z pracą urządzeń hydrotechnicznych. Stany wód utrzymają się w strefie wody niskiej i średniej.

W zlewniach Łyny i Węgorapy przewiduje się stabilizację i wzrosty poziomu wody spowodowane prognozowanymi opadami deszczu oraz wahaniami związane z pracą urządzeń hydrotechnicznych. Stany wód utrzymają się w strefie wody niskiej i średniej, lokalnie wysokiej.

Na najbliższą dobę IMGW prognozuje w dzień zachmurzenie umiarkowane i duże. Możliwe przelotne opady deszczu, po południu miejscami burze i burze z gradem. Temperatura maksymalna od 26°C do 27°C. Wiatr słaby, okresami umiarkowany, południowo-wschodni i wschodni. Podczas burz możliwe porywy do 75km/h. W nocy zachmurzenie duże z większymi przejaśnieniami. Przelotne opady deszczu, miejscami burze. Temperatura minimalna od 15°C do 17°C. Wiatr słaby, wschodni. Podczas burz możliwe porywy do 65km/h.

Obszar administrowany przez RZGW w Bydgoszczy.

W ciągu minionej doby w regionie wodnym Noteci odnotowano opad atmosferyczny, w tym powyżej 20 mm:

- Pakość (rz. Noteć) – 15,7 mm – stacja opadowa Kołuda Wielka – **61,1 mm**, Radoszewice – **33,0 mm**,
- Białośliwie (rz. Noteć) – 12,8 mm – stacja opadowa Chrzastowo – 16,2 mm,
- Piła (rz. Gwda) – 11,4 mm – stacja opadowa Piła – **29,9 mm**,
- Drawiny (rz. Drawa) – 4,8 mm – stacja opadowa Drawno 6,4 mm.

Na **Kanale Bydgoskim** odnotowano lokalne spadki sięgające 12 cm z lokalnym wzrostem do 6 cm na SW Nakło Zachód.

Na rzece **Dolnej Skanalizowanej Noteci** od m. Nakło nad Notecią do miejscowości Ujście zaobserwowano lokalne wzrosty sięgające 12 cm na SW Nakło Wschód, do 23 cm w m. Ujście, a także lokalny spadek do 4 cm na SW Gromadno. Poniżej m. Ujście, na pozostałym odcinku DSN zarejestrowano wzrosty sięgające 23 cm, strefa stanów niskich, średnich i incydentalnie wysokich na SW Nakło Zachód.

Na rzece **Noteci swobodnie płynącej poniżej Krzyża** odnotowano początkowe spadki do 8 cm, później wzrosty do 4 cm, poniżej m. Gościmiec wystąpiły spadki do 7 cm, strefa stanów niskich.

Na rzece **Górnej Skanalizowanej Noteci** zarejestrowano stabilizację oraz lokalny wzrost do 6 cm na SW Pakość, strefa stanów niskich oraz średnich.

W ciągu minionej doby, na dopływach, stany rzek układają się w strefie stanów niskich oraz średnich.

W zlewni rzeki **Łobżonki** odnotowano wahaniami do 42 cm, strefa stanów niskich.

W zlewni rzeki **Gwdy**, na górnym odcinku zaobserwowano spadki do 8 cm z okresowymi wahaniami do 13 cm, na dolnym odcinku początkowy spadek do 9 cm, później wzrost do 52 cm, do strefy stanów wysokich spowodowany nawałnym opadem atmosferycznym (30,0 mm), następnie ustabilizowanie się sytuacji poprzez spadek do 26 cm, strefa stanów średnich oraz ww. okresowo wysokich.

W zlewni rzeki **Drawy** stabilizacja, strefa stanów niskich.

W ciągu najbliższej doby dla dolnego odcinka Noteci i jego dopływów prognozowana jest stabilizacja oraz wzrosty spowodowane spływem wód opadowych. Stany wody będą układać się w strefie stanów niskich oraz średnich. Na

górnym odcinku Noteci prognozowana jest również stabilizacja oraz wzrosty spowodowane spływem wód opadowych.

Na najbliższą dobę IMGW-PIB prognozuje zachmurzenie umiarkowane i duże. Przelotne opady deszczu i burze, lokalnie z gradem. W czasie burz prognozowany opad atmosferyczny do 50 mm. Temperatura w ciągu dnia będzie wahać się od 19°C na zachodzie do 27°C na wschodzie regionu. Temperatura minimalna spadnie w nocy do 14°C. Wiatr słaby i umiarkowany, zmienny. W czasie burz porywy od 70 km/h do 90 km/h.

Obszar administrowany przez RZGW w Gdańsku

W ciągu minionej doby na obszarze administrowanym przez RZGW w Gdańsku opad dobowy o sumie powyżej 20 mm został zaobserwowany na stacjach Chojnice (Brda) – 32,5 mm i Dobrocin (Drwęca) – 23,4 mm..

Na wodowskazach Wisły obserwuje się stany średnie.

W ujściowych odcinkach rzek pozostających **pod wpływem Bałtyku i Zatoki Gdańskiej** występują stany średnie.

W ujściowych odcinkach rzek pozostających **pod wpływem Zalewu Wiślanego** występują stany średnie.

W zlewni rzek Przymorza na odcinkach rzek nie pozostających pod wpływem morza występują stany średnie i niskie, lokalnie wysokie.

W zlewni rzek Zalewu Wiślanego na odcinkach rzek nie pozostających pod wpływem Zalewu występują stany średnie, lokalnie niskie.

W zlewni Drwęcy obserwuje się stany niskie, lokalnie średnie.

Pozostałe **rzeki regionu wodnego Dolnej Wisły**: występują stany średnie i niskie, lokalnie wysokie.

Na najbliższą dobę IMGW-PIB prognozuje w dzień zachmurzenie małe i umiarkowane, okresami wzrastające do dużego. Przelotne opady deszczu i burze, lokalnie z gradem. W strefie nadmorskiej lokalnie mgła, ograniczająca widzialność do 200 m. Prognozowana wysokość opadów podczas burz do 50 mm. Temperatura maksymalna od 25°C do 27°C, nad samym morzem około 20°C. Wiatr słaby i umiarkowany, z kierunków wschodnich, w zachodnich powiatach słaby zmienny. W czasie burz porywy wiatru do 80 km/h. W nocy zachmurzenie duże. Przelotne opady deszczu, lokalnie burze. Nad morzem miejscami mgła, ograniczająca widzialność do 200 m. Prognozowana wysokość opadów podczas burz do 20 mm. Temperatura minimalna od 15°C do 17°C. Wiatr słaby, zmienny, w zachodnich powiatach z przewagą zachodniego. W czasie burz porywy wiatru do 70 km/h.

Obszar administrowany przez RZGW w Gliwicach

W ciągu minionej doby odnotowano opady deszczu powyżej 20 mm:

Mała Wisła maksymalnie: w zlewni Wisły (Ustroń-Równica-Wieś) – 62,5 mm; w zlewni Malinki – 51,4 mm; w zlewni Leśnicy – 43,1 mm; w zlewni Gostyni – 40,6 mm; w zlewni Brennicy – 39 mm; w zlewni Mlecznej – 38,5 mm; w zlewni Wapienicy – 37,1 mm; w zlewni Białej – 34,2 mm; w zlewni Brynicy – 33 mm; .

Górna Odra maksymalnie: w zlewni Odry (Opole) – 56,3 mm; w zlewni Olzy – 55,7 mm; w zlewni Małej Panwi – 33,6 mm; w zlewni Złotego Potoku – 29,7 mm.

Stany wody **w regionie wodnym Małej Wisły** kształtują się w strefie stanów niskich i średnich, lokalnie wysokich i ostrzegawczych.

Stany wody **w regionie wodnym Górnej Odry** kształtują się w strefie stanów niskich i średnich, lokalnie wysokich i ostrzegawczych.

Na najbliższą dobę IMGW-PIB prognozuje w dzień zachmurzenie duże z większymi przejaśnieniami. Przelotne opady deszczu i burze, miejscami z gradem. Prognozowana suma opadów lokalnie do 40 mm. Temperatura maksymalna od 18°C do 21°C na wschodzie, w rejonach podgórskich od 16°C do 18°C, wysoko w Beskidach od 12°C do 15°C. Wiatr słaby i umiarkowany, okresami porywisty, z kierunków zachodnich, lokalnie wiatr słaby, zmienny. Wysoko w górach wiatr umiarkowany, z kierunków zachodnich. W czasie burz porywy wiatru do 75 km/h.

Obszar administrowany przez RZGW w Krakowie

W ciągu minionej doby w regionie wodnym Górnej-Zachodniej Wisły opady deszczu wystąpiły w całym obszarze zlewni: w zlewni dolnej Soły, Skawy, Raby Dunajca do 13,5 mm, a w górnych odcinkach zlewni do 25 mm. Największe burzowe opady odnotowano w zlewni Wisły do 42,6 mm w Ustroniu, na Sole w Lipowej 47,2 mm i Soblówce 57,3 mm oraz na Dunajcu w Ochotnicy Górnej 30,7 mm i Rabie w Jasionowie 29,4 mm.

Na rzekach i potokach stany wód układają się w strefie stanów średnich i niskich, z wyjątkiem Białki, na której w przekroju Łysa Polana występuje stan wysoki oraz Wisły w m. Wiśła. W ciągu minionej doby na zdecydowanej większości rzek w regionie zaobserwowano zarówno wzrosty jak i spadki stanów wody, w przedziale +/-22 cm. Lokalnie po intensywnych opadach zaobserwowano wzrosty: największy na Wiśle w Czernichowie o 51 cm, w Sierosławicach o 34 cm, w Wiśle o 33 cm, na Sole w Cięcinach o 39 cm, w Radziszowie na Skawince o 35 cm. Większy spadek zaobserwowano na Sole w Oświęcimiu o 27 cm.

Na najbliższą dobę IMGW-prognozuje wystąpienie intensywnych opadów deszczu w całej zlewni górnej Wisły do 20mm. Na całym obszarze zlewni IMGW prognozuje wystąpienie burz i opady lokalnie do 50 mm.

Obszar administrowany przez RZGW w Lublinie

W ciągu minionej doby na obszarze administrowanym przez RZGW w Lublinie opad dobowy o sumie powyżej 20 mm nie został zaobserwowany.

Na Bugu poniżej profilu Krzyczew obserwowano stabilizację oraz lokalne wahania stanu wody, związane pracą urządzeń hydrotechnicznych- w strefie wody średniej i niskiej lokalnie w wysokiej.

Na Bugu po profil Krzyczew obserwowano spadki bądź stabilizację poziomu wody na ogół w strefie stanów średnich (również w jej górnej części).

Na Bugu poniżej profilu Krzyczew przewiduje się stabilizację oraz lokalnie wahania poziomu wody, związane z dalszym spływem wód opadowych, z prognozowanymi, lokalnie intensywnymi opadami deszczu o charakterze burzowym, miejscami również z pracą urządzeń hydrotechnicznych - w strefie wody niskiej i średniej, lokalnie w wysokiej.

Na Bugu po profil Krzyczew przewiduje się wahania bądź spadki poziomu wody w strefie stanów średnich (również w jej górnej części).

Na najbliższą dobę IMGW-PIB prognozuje zachmurzenie umiarkowane i duże, jedynie rano miejscami małe. Przelotne opady deszczu i burze z gradem. . Prognozowana suma opadów w burzach do 40 mm, lokalnie na południu do 50 mm. Temperatura maksymalna od 24°C do 27°C. Wiatr na ogół słaby, południowo-wschodni, przejściowo zmienny. W czasie burz porywy wiatru do 80 km/h.

Obszar administrowany przez RZGW w Poznaniu

W ciągu minionej doby w regionie wodnym Warty odnotowano opady deszczu, przeważnie poniżej 10 mm, miejscami powyżej – głównie w centrum na północnym-wschodzie regionu, miejscami ulewne, maksymalnie do około 30 mm w Mirkowie na Prośnie.

W regionie wodnym Warty stany wody przeważnie z wahaniami lub wzrostem, układają się w strefie stanów niskich albo średnich.

Na Warcie do zbiornika Poraj w przekroju Lgota Nadwarcie wahania do około 8 cm, aktualnie ze spadkiem, zmiany w strefie stanów średnich. Bezpośrednio poniżej zbiornika Poraj wahania do 18 cm, związane z rutynowymi pomiarami na zbiorniku. Dalej do zbiornika Jeziorsko oraz poniżej do Konina na ogół wahania do około 2 cm, miejscami ze spadkiem. Na odcinku Sławsk–Wronki, w związku z opadami, wahania ze wzrostem. Największe zmiany w Obornikach – wzrost o około 36 cm, w Poznaniu wahania ze wzrostem o 11 cm, obecnie obserwuje się tu tendencję spadkową. Poniżej ujścia Noteci spadek, lokalnie z wahaniami. Od zbiornika Poraj na Warcie stany wody układają się w strefie stanów niskich. Na dopływach na ogół wahania lub spadek stanów wody od kilku do kilkunastu cm. Większe zmiany na Nerze – w Lutomierniku wahania o około 50 cm, obecnie odnotowuje się trend spadkowy,

w Poddębicach wahania ze wzrostem o około 38 cm; na Kanale Mosińskim (Mosina) i na Wełnie (Kowanówko) wahania o około 20 cm. Zmiany stanów wody w strefach średnich i niskich, jedynie na Widawce (Szczerców) na granicy górnej stanów średnich.

W zlewni Proсны przeważnie 2-4 cm wahania lub spadek. Większe zmiany na Prośnie w Mirkowie (wahania o około 25 cm ze spadkiem o 7 cm) i w Bogusławiu. Zmiany głównie w strefach stanów średnich, lokalnie w niskich.

Na pośrednim stanowisku **Kanału Ślesińskiego** rzędna piętrzenia układa się z kilkucentymetrowymi wahaniami na wysokości NPP, na szczytowym pomiędzy MinPP a NPP.

W ciągu najbliższej doby prognozy IMGW-PIB na Warcie przewidują do zbiornika Poraj spadek, poniżej przeważnie niewielki wzrost, lokalnie z wahaniami. Zmiany w strefie stanów niskich, jedynie powyżej zbiornika Poraj w dolnej średnich.

Na najbliższą dobę IMGW-PIB prognozuje zachmurzenie duże z większymi przejaśnieniami; przelotne opady deszczu i burze, miejscami z gradem, podczas burz opady do 30 mm, lokalnie do 50 mm; wiatr słaby i umiarkowany, zachodni i południowo-zachodni, w czasie burz porywy do 90 m/s; temperatura maksymalna do 20°C.

Obszar administrowany przez RZGW w Rzeszowie

W ciągu minionej doby na terenie regionu wodnego Górnej-Wschodniej Wisły odnotowano opady w wysokości 2-6,5 mm. Najwyższe opady zaobserwowano w zlewni Górnego Sanu (6,5 mm), w pozostałych zlewniach poniżej 4,5 mm.

W zlewniach Sanu i Wisłoka stany wód układają się w strefie wody średniej i wysokiej. W ciągu ostatniej doby na części stacji zaobserwowano wzrost poziomu wody, największy w przekrojach Jarosław na Sanie (26 cm), Żarnowa na Wisłoku (24 cm), Leżachów na Sanie (23 cm).

W zlewni Wisłoki stany wód układają się w strefie wody średniej, lokalnie niskiej. W ciągu ostatniej doby na części wodowskazów zaobserwowano wzrost poziomu wody, największy w przekrojach na Wisłoce: Pustków (39 cm) i Mielec 2 (36 cm).

Na najbliższą dobę IMGW-PIB prognozuje w dzień prognozowane jest zachmurzenie duże z większymi przejaśnieniami. Rano liczne mgły ograniczające widzialność lokalnie do 100 m. Przelotne opady deszczu i burze, miejscami z gradem. Prognozowana suma opadów lokalnie do 50 mm. Temperatura maksymalna od 21°C do 24°C. Wiatr słaby, zmienny z przewagą kierunków południowych. W czasie burz porywy wiatru do 80 km/h. W nocy prognozowane jest zachmurzenie duże z większymi przejaśnieniami. Okresami przelotne opady deszczu, możliwe burze. Lokalnie suma opadów w burzy do 20 mm. W drugiej części nocy lokalnie silne zamglenia, w dolinach lokalnie mgły ograniczające widzialność do 300 m. Temperatura minimalna od 15°C do 18°C. Wiatr słaby, zachodni, miejscami zmienny. W czasie burz wiatr w porywach do 65 km/h.

Obszar administrowany przez RZGW w Szczecinie

W ciągu minionej doby obszarze administrowanym przez RZGW w Szczecinie opad dobowy o sumie powyżej 20 mm został zaobserwowany na stacji Lisowo: 20,1 mm.

Stany wody na wodowskazach **Odry granicznej poniżej ujścia Warty** przeważnie wykazują słabą tendencję spadkową w strefie stanów niskich, przy przepływach nieznacznie powyżej SNQ. W Widuchowej układają się w dolnej strefie stanów średnich.

Stany wody **na Zalewie Szczecińskim i w ujściowym odcinku Odry** układają się w strefie stanów średnich.

Na **odcinku wybrzeża morskiego** stany wody nieznacznie wahają się w strefie stanów średnich.

Na **rz. Myśli** stany wody układają się w strefie stanów niskich (przepływy poniżej SNQ).

Na **rz. Inie** stany wody układają się w strefie stanów niskich lokalnie z tendencją spadkową (w Goleniowie przepływy poniżej SNQ).

Stany **rzek Przymorza Zachodniego** układają się w strefie stanów niskich, miejscowo na Parsęcie i Wieprzy w dolnej strefie stanów średnich.

Obszar administrowany przez RZGW w Warszawie

W ciągu minionej doby obszarze administrowanym przez RZGW w Warszawie opad dobowy o sumie powyżej 20 mm został zaobserwowany na 5 stacjach opadowych: Pilica (Pilica), Rybienko (Bug), Anopol (Wisła), Bonowice (Pilica), Łaziska (Radomka).

Obecnie stany wód układają się w strefie stanów średnich i niskich, lokalnie wysokich.

W ciągu najbliższej doby **na Wiśle** przewiduje się: **od Zawichostu do Anopola** wzrosty stanu w strefie stanów średnich, **od Puław-Azoty do Kępy Polskiej** stabilizację stanu wody z ewentualnymi wahaniami w strefie stanów średnich, lokalnie niskich (stacje Gusin i Warszawa-Bulwary), na stacji **Włocławek** wahania stanu wody w strefie stanów średnich.

Na dopływach **Wisły od Zawichostu do Włocławka** prognozuje się wahania stanu wody w strefie stanów niskich i średnich, lokalnie wysokich (Utrata).

W ciągu najbliższej doby na **Narwi od Orzyca po ujście** przewiduje się niewielkie wahania stanu wody o tendencji wzrostowej w strefie stanów niskich. Na dopływach przewiduje się wahania stanu wody o tendencji wzrostowej w strefie stanów średnich, lokalnie niskich.

W zlewni **Bugu od Liwca do ujścia** przewiduje się niewielkie wahania w strefie stanów średnich.

Lokalnie, szczególnie na mniejszych ciekach, istnieje możliwość wzrostów stanu wody spowodowanych zwiększonym spływem wód opadowych.

Na najbliższą dobę IMGW-PIB prognozuje w ciągu dnia prognozuje się przelotne opady deszczu oraz burze z gradem. Suma opadów deszczu w burzach od 40 mm, lokalnie do 50-60 mm. W nocy spodziewane są przelotne opady deszczu, miejscami burze. Wysokość opadów podczas burz w nocy do 20 mm.

Obszar administrowany przez RZGW we Wrocławiu

W ciągu minionej doby odnotowano intensywne opady deszczu, maksymalne w zlewni Oławy – 81 mm, Baryczy – 62 mm, Kaczawy – 59 mm, Ślęzy – 56 mm, Odry (zlewnia bezpośrednia) – 53 mm, Nysy Kłodzkiej (po stronie czeskiej) – 50 mm, Widawy – 47 mm, Nysy Łużyckiej (po stronie niemieckiej) – 43 mm, Bobru – 38 mm, Bystrzycy – 30 mm, Łaby – 15 mm, Kwisy – 13 mm.

Po stronie czeskiej w zlewni Odry odnotowano dobowe opady deszczu dochodzące do 64 mm. W zlewni Białej Głuchołaskiej (Bělá) do 50 mm, a zlewni Nysy Łużyckiej do 17 mm.

Stany wód na **wodowskazach środkowej Odry** (poniżej ujścia Nysy Kłodzkiej) układają się w strefie stanów niskich i średnich.

Stany wód na **wodowskazach dolnej Odry** (powyżej ujścia Warty) układają się w strefie stanów niskich.

Stany wód na **pozostałych wodowskazach** układają się w strefie stanów niskich, średnich i wysokich, lokalnie zostały przekroczone stany ostrzegawcze i alarmowe. Stany ostrzegawcze zostały przekroczone na 4 stacjach wodowskazowych w zlewniach: Kaczawy (2), Widawy (1), Baryczy (1), stan alarmowy został nieznacznie przekroczony w 2 przekrojach wodowskazowych w zlewniach: Nysy Kłodzkiej (rzeka Ścinawa Niemodlińska - Niemodlin) oraz Ślęzy (Białobrzegie). Pomimo ww. przekroczeń woda mieści się w korytach rzek.

Obecnie obserwuje się tendencję spadkową stanów wód na stacjach wodowskazowych w górnych odcinkach rzek oraz spływ wód opadowych w dolne odcinki i związane z tym lokalne wzrosty stanów wód do strefy stanów wysokich, ostrzegawczych i miejscami alarmowych. Prognozy meteorologiczne i hydrologiczne przewidują dalsze opady deszczu, ale o mniejszej intensywności oraz wzrosty stanów wody w środkowych i dolnych odcinkach rzek

9. Informacja o zbiornikach.

		Zbiorniki retencyjne - ogółem								
		Sytuacja na dzień 19.06.2020 r. na godz.6 ⁰⁰ (UTC)								
		Zbiorniki rzeka	Odływ śr. [m3/s]	Dopływ śr. [m3/s]	Poj. aktual. [mln m3]	* Poj. norm. [mln m3]	* Poj. Przy Max PP [mln m3]	*Rezerwa pow. wymagana [mln m3]	Aktualna rez. pow. [mln m3]	Rezerwa do wykorzyst. %
	1	2	3	4	5	6	7	8	9	
							6-5	6-4	8/7*100	
RZGW w Białymstoku	1	Zb. Siemianówka (Narew)	1,5	1,5	41,1	64,8	79,1	14,3	38,1	266
RZGW w Bydgoszczy	2	Jez. Gopło (Noteć)	0,9	0,8	1,8	-	21,7	7,7	19,9	258
	3	Zb. Pakość (Mała Noteć)	0,4	0,3	5,9	36,3	42,6	6,3	36,6	582
RZGW w Gliwicach	4	Zb. Goczałkowice **** (Wiśła)	3,6	9,8	92,6	118,1	161,3	43,2	68,7	159
	5	Zb. Wiśła-Czarne (Wiśła)	0,5	0,7	2,0	2,5	4,1	1,6	2,1	136
	6	Zb. Łąka (Pszczynka)	1,2	1,5	8,4	8,0	11,2	3,2	2,8	88
	7	Zb. Kuźnica Wąreżyńska (Przemsza)	0,0	0,0	39,0	39,2	46,3	7,1	7,3	102
	8	Zb. Przeczyce (Przemsza)	0,9	1,7	10,6	8,6	20,4	2,9	9,8	344
	9	Zb. Kozłowa Góra (Brynica)	0,2	1,4	10,9	12,6	17,6	5,1	6,7	133
	10	Zb. Pogoria III (Pogoria)			11,3	11,4	12,0	0,6	0,7	119
	11	Zb. Dzierżno Duże (Kłodnica)	2,0	9,8	58,9	78,0	82,9	6,2	24,0	386
	12	Zb. Pławniowice (Toszecki Potok)			26,5	26,7	29,2	2,5	2,7	109
	13	Zb. Dzierżno Małe (Drama)	0,5	0,5	8,4	9,5	12,3	2,8	3,9	138
	14	Zb. Turawa (Mała Panew)	4,2	10,4	64,3	80,0	92,6	12,6	28,4	226
15	Zb. Rybnicki ** (Ruda)	2,3	2,9	21,4	22,1	23,5	1,4	2,1	149	
RZGW w Krakowie	16	Zb. Czaniec (Soła)	11,2	6,3	0,8	1,3	1,3	0,0	0,0	
	17	Zb. Porąbka (Soła)	6,3	7,1	19,7	22,0	26,5	4,5	6,8	151
	18	Zb. Tresna (Soła) *	7,1	21,9	56,3	53,9	92,7	38,8	36,4	94
	19	Zb. Świnna Poręba	5,4	7,9	83,0	100,7	160,8	60,1	77,8	129
	20	Zb. Dobczyce (Raba) *	8,2	20,7	102,6	92,7	137,7	45,0	35,1	78
	21	Zb. Chańcza (Czarna)	1,3	0,6	10,8	14,2	23,8	9,6	12,9	134

	22	Zb. Czchów (Dunajec)	90,0	80,0	3,5	7,5	7,5	0,0	4,0	
	23	Zb. Rożnów (Dunajec) *	73,0	78,0	97,6	105,8	155,8	50,0	58,2	116
	24	Zb. Czorsztyn (Dunajec)	26,5	29,6	171,9	176,5	238,6	62,1	66,6	107
	25	Zb. Zesławice (Dłubnia)	0,0	0,0	0,5	0,4	0,7	0,3	0,2	100
RZGW w Lublinie	26	Zb. Nielisz (Wieprz)	3,2	8,0	19,7	20,6	28,5	7,9	8,8	112
RZGW w Poznaniu	27	Zb. Jeziorsko (Warta)	16,0	16,0	85,5	142,8	202,0	59,2	116,6	197
	28	Zb. Poraj (Warta)	1,4	1,9	12,8	13,0	20,8	7,4	8,0	108
RZGW w Rzeszowie	29	Zb. Klimkówka (Ropa)	2,0	10,2	24,4	34,5	42,5	10,0	18,2	182
	30	Zb. Besko (Wisłok)	4,3	6,8	7,7	8,4	13,2	6,3	5,5	87
	31	Zb. Solina ** (San)	49,5	78,3	420,6	472,0	472,0	50,0	51,5	103
RZGW w Warszawie	32	Zb. Brody Łżeckie (Kamienna)	2,2	1,9	4,6	6,7	7,6	0,9	3,0	337
	33	Zb. Wióry (Świślina)	1,1	0,5	15,6	15,7	34,7	18,9	19,1	101
	34	Zb. Sulejów (Pilica)	11,0	10,5	72,5	75,1	84,3	9,2	11,8	128
	35	Zb. Cieszanowice (Luciąża)	0,2	0,2	3,9	7,3	9,1	1,8	5,2	295
	36	Zb. Miedzna (Wąglanka)	0,3	0,4	3,2	3,4	3,8	0,4	0,6	150
	37	Zb. Domaniów (Radomka)	0,7	0,8	6,1	9,9	14,4	4,5	8,3	185
	38	Zb. Włocławek***** (Wisła)	705,0	697,0	368,6	369,9	453,6	-	rzędna wody górnej: 57,28 m n.p.m.	
	39	Zb. Dębe***** (Narew)	156,0	167,0	87,8	90,0	96,0	-	rzędna wody górnej: 78,95 m n.p.m.	
RZGW we Wrocławiu	40	Topola (Nysa Kłodzka)	13,3	15,0	5,8	16,5	21,7	5,2	15,9	307
	41	Kozielno (Nysa Kłodzka)	13,7	13,3	11,2	12,9	16,3	3,4	5,1	151
	42	Otmuchów (Nysa Kłodzka)	30,0	22,9	57,6	59,0	129,5	70,5	71,9	102
	43	Nysa (Nysa Kłodzka)	40,0	48,0	67,0	66,3	122,1	55,8	55,1	99
	44	Słup (Nysa Szalona)	0,3	1,1	12,7	23,6	38,1	14,5	25,3	175

45	Mietków (Bystrzyca)	1,0	3,5	32,2	63,0	77,2	14,2	45,1	317
46	Dobromierz (Strzegomka)	0,2	1,8	6,2	10,0	11,4	1,4	5,1	378
47	Bukówka (Bóbr)	0,3	0,3	10,3	12,8	16,7	3,9	6,4	164
48	Sosnówka (Czerwonka)	0,5	0,3	10,9	10,9	14,8	3,9	4,0	101
49	Pilchowice ** (Bóbr)	11,4	10,8	22,1	24,0	50,0	26,0	27,9	107
50	Złotniki ** (Kwisa)	1,2	1,1	8,5	9,7	12,1	2,4	3,6	149
51	Leśna ** (Kwisa)	0,8	1,4	4,2	7,0	16,8	9,8	12,6	129
52	Lubachów ** (Bystrzyca)	0,5	1,2	4,7	4,9	6,8	1,9	2,1	112

* wartości stałe

** Zbiorniki energetyczne

**** Ujęcie wody pitnej

*****zbiornik przepływowy

" rzędne piętrzenia zbiornika Włocławek (m n.p.m.): Min PP: 56,5, NPP: 57,3 MaxPP: 57,3

" rzędne piętrzenia zbiornika Dębe (m n.p.m.): Min PP: 78,52, NPP: 79,02 MaxPP: 79,22

Obszar administrowany przez RZGW w Białymstoku

Zbiornik RZGW w Białymstoku pracuje zgodnie z obowiązującymi instrukcjami. Aktualna pojemność powodziowa w zbiorniku administrowanym przez RZGW w Białymstoku wynosi 38,0 mln m³.

Obszar administrowany przez RZGW w Bydgoszczy

Jezioro Gopło i zbiornik Pakość dysponują pełną rezerwą powodziową.

Na zbiorniku Pakość rzędna piętrzenia wynosi 76,10 m n.p.m. (60 cm powyżej MinPP), odpływ średni ze zbiornika wynosi 0,4 m³/s. Na jeziorze Gopło rzędna piętrzenia wynosi 76,46 m n.p.m. (10 cm powyżej MinPP), odpływ średni wynosi 0,9 m³/s.

Zbiornik Pakość oraz zbiornik Gopło posiadają pojemności użytkowe.

Obszar administrowany przez RZGW w Gdańsku

W regionie wodnym Dolnej Wisły brak dużych, sztucznych zbiorników wodnych o istotnym znaczeniu przeciwpowodziowym objętych systemem monitorowania w ramach osłony przeciwpowodziowej kraju. Informacje o zbiorniku we Włocławku, który ma znaczenie dla osłony regionu podaje RZGW w Warszawie.

Obszar administrowany przez RZGW w Gliwicach

Zgodnie z zaleceniami OTKZ zbiorniki: Dzierżno Duże i Wisła Czarne posiadają obniżony poziom piętrzenia. Zbiornik Łąka na rzece Pszczyńska posiada 88% rezerwy powodziowej. Na pozostałych zbiornikach będących w administracji RZGW w Gliwicach rezerwa powodziowa jest w pełni zachowana.

Sytuacja w dorzeczu Górnej Odry po stronie czeskiej:

Zbiornik **VD Morávka** na rzece Morávka posiada 98,3% sterowalnej rezerwy powodziowej.

Zbiornik **VD Olešná** na rzece: Olešná posiada 73,2% sterowalnej rezerwy powodziowej.

Zbiornik **VD Těrlicko** na rzece Stonávka posiada 79,8% sterowalnej rezerwy powodziowej.

Zbiornik **VD Žermanice** na rzece Lučina posiada 95,3% sterowalnej rezerwy powodziowej.

Pozostałe zbiorniki pracują w zakresie swoich pojemności użytkowych i posiadają pełne rezerwy powodziowe (100%).

Źródło informacji - portal Povodi Odry, stan na 19.06.2020 r. godz. 10:40 CEST.

Obszar administrowany przez RZGW w Krakowie

Sytuacja na zbiornikach retencyjnych znajdujących się na terenie RZGW w Krakowie jest na bieżąco monitorowana. Tresna posiada 94% rezerwy powodziowej, a Dobczyce 78%. Na zbiornikach Dobczyce i Tresna trwa odbudowywanie rezerwy powodziowej i powrót do NPP. Pozostałe zbiorniki posiadają rezerwy większe od wymaganych.

Obszar administrowany przez RZGW w Lublinie

Zbiornik Nielisz pracuje zgodnie z obowiązującymi instrukcjami. Aktualna pojemność powodziowa wynosi 8,8 mln m³.

Obszar administrowany przez RZGW w Poznaniu

Na zbiorniku Jeziorsko rzędna piętrzenia wynosi 118,37 m n.p.m. (163 cm poniżej NPP), średni dopływ do zbiornika wynosi 16,0 m³/s przy odpływie średnim z ostatniej doby 16,0 m³/s. Zbiornik dysponuje rezerwą 116,6 mln m³, z możliwością powiększenia o dalsze 20,5 mln m³ pojemności forsowanej. Na zbiorniku Poraj rzędna piętrzenia wynosi 275,33 m n.p.m. (17 cm poniżej NPP), średni dopływ wynosi 1,9 m³/s przy odpływie średnim z ostatniej doby 1,4 m³/s. Zbiornik dysponuje rezerwą 8,0 mln m³, z możliwością powiększenia o dalsze 4,1 mln m³ pojemności forsowanej.

Obszar administrowany przez RZGW w Rzeszowie

Sytuacja na zbiornikach retencyjnych znajdujących się na terenie RZGW w Rzeszowie jest na bieżąco monitorowana. Zbiornik Besko posiada 87% rezerwy powodziowej. Zbiornik Klimkówka posiada rezerwę powodziową większą od wymaganej instrukcją gospodarowania wodą. Zbiorniki retencyjne zapewniają odpływy większe od nienaruszalnych zgodnie z instrukcjami gospodarowania wodą.

Na zbiorniku Klimkówka rzędna piętrzenia wynosi 391,58 m n.p.m., średni dopływ do zbiornika wynosi 10,2 m³/s przy odpływie średnim z ostatniej doby 2,0 m³/s. Zbiornik dysponuje rezerwą 18,2 mln m³. Na zbiorniku Besko rzędna piętrzenia wynosi 331,35 m n.p.m., średni dopływ do zbiornika wynosi 6,8 m³/s przy odpływie średnim z ostatniej doby 4,3 m³/s. Zbiornik dysponuje rezerwą 5,5 mln m³. Na zbiorniku Solina rzędna piętrzenia wynosi 417,11 m n.p.m., średni dopływ do zbiornika wynosi 78,3 m³/s przy odpływie średnim z ostatniej doby 49,5 m³/s. Zbiornik dysponuje rezerwą 51,5 mln m³.

Obszar administrowany przez RZGW w Warszawie

Na Zbiorniku Włocławek dopływ średni dobowy na godz. 6:00 UTC wynosił ok. 700 m³/s, natomiast odpływ około 705 m³/s. Rzędna wody dolnej śluzy: 43,39 m n.p.m.

Na Zbiorniku Dębe dopływ średni dobowy na godz. 6:00 UTC wynosił ok. 155 m³/s, natomiast odpływ około 170 m³/s.

Na wszystkich zbiornikach rezerwa powodziowa jest w pełni zachowana.

Obszar administrowany przez RZGW we Wrocławiu

Zbiorniki retencyjne będące w administracji RZGW we Wrocławiu są przygotowane do ewentualnego przepuszczenia wód wezbraniowych. Zbiorniki posiadają wolne pojemności powodziowe i dodatkowe z wyjątkiem zbiornika Nysa, który piętrzy nieznacznie w strefie pojemności powodziowej (99%). Zbiorniki pracują w normalnym trybie eksploatacji i gromadzą nadmiar dopływającej wody. Dopływy do zbiorników kształtują się w strefie stanów

średnich. Urządzenia upustowe są drożne, urządzenia manewrowe są sprawne. Suche zbiorniki przeciwpowodziowe nie piętrzą wody. Poldery przeciwpowodziowe nie piętrzą wody. Wszystkie zbiorniki pracują zgodnie z instrukcjami gospodarowania wodą.

10. Informacja o żeglowności rzek i stanie urządzeń hydrotechnicznych.

W dniu **16.05.2020 r.** weszła w życie ustawa o zmianie niektórych ustaw w zakresie działań osłonowych w związku z rozprzestrzenianiem się wirusa SARS-CoV-2 (Dz.U z 2020, poz. 875), która wprowadziła m. in. zmiany do Ustawy z dnia 20 lipca 2017 r. Prawo Wodne (Dz. U. z 2020 r. poz. 310 z późn. zm.).

Zgodnie z dodanym do ustawy Prawo Wodne art. 568a podmioty wykonujące czynności, o których mowa w art. 306 ust. 1 Ustawy Prawa Wodnego związane z:

- przewozem osób statkami pasażerskimi oraz wycieczkowymi,
- przewozem towarów statkami towarowymi,
- żeglugą pustych statków towarowych,
- holowaniem lub spławianiem drewna,
- korzystaniem ze śluz lub pochylni,

do dnia 30 września 2020 roku są zwolnione z należności za korzystanie ze śródlądowych dróg wodnych i ich odcinków oraz urządzeń wodnych stanowiących własność Skarbu Państwa, usytuowanych na śródlądowych wodach powierzchniowych.

RZGW w Białymstoku

Na rzece Narew od km 83+500 do 248+500, od ujścia rzeki Orzyc do ujścia rzeki Biebrza, oznakowanie szlaku żeglownego zostało wystawione.

- Szlak na całej długości rzeki Narwi w km 83+500–248+500 jest oznakowany bakenami (pławami) wykonanymi z tworzywa termoplastycznego w kolorach: czerwony (prawa granica szlaku), zielony (lewa granica szlaku), żółty (pojedyncze przeszkody w granicach szlaku).
- Z uwagi na obecną sytuację hydrologiczną, cały odcinek drogi wodnej rzeki Narew nie spełnia wymaganych parametrów pod względem głębokości tranzytowych.
- W km **150+457 rzeki Narew** w miejscowości Ostrołęka zlokalizowany jest jaz piętrzący bukłakowy na potrzeby ENERGA Elektrowni S.A Ostrołęka.
- Wymieniony szlak żeglowny nie jest przystosowany do żeglugi nocnej.
- Wykaz wypyteń, które nie gwarantują głębokości tranzytowych zgodnych z klasą drogi wodnej znajdują się w [Komunikacie nr 10/2020.](#)

Dalsze informacje będą podawane w kolejnych komunikatach.

Szczegółowych informacji o warunkach żeglugowych udziela: Nadzór Wodny w Ostrołęce tel. 29 764 20 96 w godz. 7⁰⁰ – 14³⁰

Z dniem **01.05.2020 r.** otwarto drogę wodną **Pisz – Węgorzewo w Systemie Wielkich Jezior Mazurskich.**

Nowe: w miesiącach **lipiec-październik** śluz w Systemie Wielkich Jezior Mazurskich będą **czynne zgodnie z harmonogramem zawartym w [Komunikacie 13/2020.](#)**

	Guzianka		Karwik		Przerwanki	
lipiec	9:00-20:00	codziennie	9:00-20:00	codziennie	9:00-17:00	codziennie
sierpień	9:00-20:00		9:00-20:00		9:00-17:00	
wrzesień	9:00-18:00		9:00-18:00		8:00-16:00	dni robocze
październik	8:00-16:00		8:00-16:00		8:00-16:00	

Nowe: w okresie od 19.06.2020 r. do 30.06.2020 r., śluza w Karwiku będzie czynna w godzinach 9⁰⁰–19⁰⁰. ([Komunikat nr 12/2020](#)).

- Szlak od jez. Roś w miejscowości Pisz do rzeki Węgorapy w m. Węgorzewo wraz z jeziorami: Seksty, Śniardwy, Mikołajskie, Tałty, Tałtowisko, Kotek, Szymon, Szymoneckie, Jagodne, Boczne, Niegocin, Tajty, Kisajno, Dargin, Łabap, Kirsajty, Mamry, Świącajty oraz na łączących te jeziora kanałach.
- Szlak od jez. Ryńskiego w miejscowości Ryn do jez. Nidzkiego (do 3 km na granicy rezerwatu „Jezioro Nidzkie”) wraz z jeziorami Bełdany, Guzianka Mała, Guzianka Wielka i Kanałem Nidzkim.
- **Od dnia 01.05.2020 r.** zostaje uruchomiony **System Sygnalizacji Ostrzegawczej** przed niebezpiecznymi zjawiskami pogodowymi na Wielkich Jeziorach Mazurskich.
- Informujemy ponadto, że omawiane szlaki żeglugowe nie są przystosowane do żeglugi nocnej.

Utrudnienia żeglugowe:

- na **jeziorze Mikołajskim w Mikołajkach** zakończono prace konserwacyjne kładki dla pieszych z uwagi na powyższe w obrębie kładki nie występują już ograniczenia w ruchu żeglugowym.
- głębokość tranzytowa na kanałach oraz mniejszych jeziorach w klasie Ia wynosi **1,2 m**, w Bramce Sekstyńskiej **1,4 m**, a na jeziorach w klasie II **1,8 m**;
- podana głębokość tranzytowa odnosi się do wartości wody średniej – odczyt na wodowskazie w Giżycku – **119 cm**;
- oznakowana płycizna na jeziorze Roś przed wejściem do Kanału Jeglińskiego;
- lokalne oznakowane wypłytenie – Przcza, pomiędzy jez. Śniardwy i Mikołajskie;
- trwa remont ubezpieczeń brzegów Kanału Jeglińskiego. Na całej długości kanału obowiązuje oznakowanie nawigacyjne dostosowane do prowadzonych tam robót;
- trwają prace przy budowie nowego mostu na **Kanale Grunwaldzkim w km 36+500 szlaku głównego Pisz-Węgorzewo**;
- trwają prace budowlane związane z realizacją zadania inwestycyjnego pn.: Przebudowa nabrzeża jeziora Niegocin od Kanału Giżyckiego do Molo poprzez „Przebudowę nabrzeża Międzyszkolnej Bazy Sportów Wodnych (MBSW) przy ul. Nadbrzeżnej w Giżycku”, „Przebudowa nabrzeży basenu portu śródlądowego w Giżycku”. W związku z powyższym zmianie ulegnie sposób oznakowania wlotu Kanału Łuczańskiego (Giżyckiego) od strony jez. Niegocin na odcinku od km 61+420 do km 61+500 szlaku żeglownego Pisz – Węgorzewo oraz otoczenie portu byłej Międzyszkolnej Bazy Sportów Wodnych w Giżycku, wystąpią ograniczenia w kanale, jak również zamknięty dla ruchu żeglugowego będzie sam port DALBA i dawna MBSW – szczegóły i mapa sposobu oznakowania wlotu do kanału znajdują się w [Komunikatu nr 4/2020](#);
- **UWAGA:** Mazurskie Ochotnicze Pogotowie Ratunkowe oznakuje dodatkowo poza szlakiem wodnym najbardziej niebezpieczne miejsca w systemie Wielkich Jezior Mazurskich.
- Na drodze wodnej rzeki Pisa (od ujścia jeziora Roś do ujścia rzeki Narew) z uwagi na utrzymujące się niskie stany wód nie ma możliwości zapewnienia odpowiednich głębokości tranzytowych.

Godziny otwarcia śluz:

- **Śluza Guzianka** – czerwiec **codziennie** 9.00-18.00,
- **Śluza Karwik** – czerwiec **codziennie** 9.00-19.00 – w okresie 19-30.06.2020
- **Śluza Przerwanki** – czerwiec **codziennie** 9.00-16.00.
- W lokalizacji internetowej <http://www.gizycko.pl/aplikacja-most-obrotowy-na-androida-gotowa.html> można odnaleźć link i zainstalować aplikację dla urządzeń mobilnych działających w systemie Android, która wskazuje dostępność mostu obrotowego dla ruchu żeglugowego jak i kołowego.

- Aktualne informacje dotyczące mostu obrotowego na Kanale Giżyckim są dostępne na stronie internetowej: <http://www.gizycko.pl/most-obrotowy.html>.
Szczegółowych informacji o warunkach żeglugowych udzielają:
 - Kierownik Obiektu Hydrotechnicznego - tel. 87 428 53 38 w godz. 7⁰⁰ – 14³⁰
 - Zarząd Zlewni w Giżycku - tel. 87 428 39 92 w godz. 7⁰⁰ – 14³⁰
- Pozostałe informacje zawarte w wydanym [komunikacie Nr 1/2020](#) dotyczące **drogi wodnej Pisa-Węgorzewo w Systemie Wielkich Jezior Mazurskich** nie ulegają zmianie.

Z dniem **01.05.2020** otwarto drogę wodną **Kanał Augustowski** wraz z jeziorami znajdującymi się na trasie kanału.

Godziny otwarcia śluz:

- **Od dnia 11.06.2020 do 30.06.2020 śluzy na Kanale Augustowskim czynne będą codziennie w godz. od 10.00 do 18.00.** Informujemy, iż ostatnie śluzowanie rozpoczyna się 30 min. przed zamknięciem śluzy.
- Ponadto na śluzach: **Dębowo, Sosnowo, Borki, Białobrzegi, Tartak, Kudryniki** śluzowanie będzie możliwe tylko po wcześniejszym, co najmniej dwudniowym zgłoszeniu telefonicznym lub e-mailowym do Zarządu Zlewni w Augustowie: zz-augustow@wody.gov.pl.
- Śluza: **Kurzyniec – zamknięta** (przejście graniczne zamknięte do odwołania).

Utrudnienia żeglugowe:

- Głębokości tranzytowe na szlaku wynoszą:
 - odcinek Borki – Białobrzegi i Sosnowek – Tartak : **0,70–0,80 m**;
 - pozostałe odcinki kanału: **1,2 m**;
 - w km 26+600 wypływanie pod mostem drogowym Augustów- Białystok: **0,80 m**;
- Ze względu na dużą aktywność bobrów zachodzi niebezpieczeństwo wystąpienia w nurcie pływających konarów.
- Jednocześnie w nawiązaniu do wydanego Komunikatu Nawigacyjnego nr 6/2020 r. informujemy, że na odcinku drogi wodnej Kanał Augustowski **od śluzy Borki (km 19+250) do śluzy Białobrzegi (km 27+100) z powodu niskich stanów wód nie ma możliwości zapewnienia odpowiedniej głębokości tranzytowej.** Z uwagi na powyższe nie ma możliwości przepłynięcia jednostek o napędzie motorowym, ograniczenia nie dotyczą jednostek o napędzie wiosłowym przy zachowaniu szczególnej ostrożności. W przypadku zmian i poprawy warunków hydrologicznych na wyżej wymienionym odcinku drogi wodnej Kanał Augustowskiego poinformujemy w osobnym komunikacie.

Szczegółowych informacji o warunkach żeglugowych udziela: Zarząd Zlewni w Augustowie tel. 87 643 28 07 w godz. 8⁰⁰ – 15⁰⁰.

Komunikaty żeglugowe oraz aktualne warunki nawigacyjne wydawane przez RZGW Białystok dostępne są pod adresem: <https://bialystok.wody.gov.pl/komunikaty-nawigacyjne>.

RZGW w Bydgoszczy

Z dniem 16.06.2020 r. od godziny 15:00 została przywrócona do eksploatacji **Śluza nr 7 Łochowo** położona w **km 144+980 na Kanale Górnonoteckim**, na połączeniu wodnym rzeka Warta – Kanał Bydgoski, po zakończeniu prac związanych z usunięciem awarii zamknięcia wrót górnych. Stan obecny pozwala na przeprawę jednostek pływających w obu kierunkach.

Z uwagi na utrzymującą się niekorzystną sytuację hydrologiczną tj. niski stan wód, zostaje ograniczona liczba śluzowań na Kanale Bydgoskim, w drodze wodnej Wisła-Odra:

- w km 14+800 Śluza nr 3 Okole,

- w km 15+970 Śluza nr 4 Czyżkówko,
- w km 37+200 Śluza nr 7 Józefinki,
- w km 38+900 Śluza nr 8 Nakło Wschód.

Od dnia 09.06.2020 r., do momentu odwołania, przeprawa jednostek pływających na ww. śluzach odbywać się będzie wyłącznie trzy razy dziennie, o godzinach: **10:00, 13:30 oraz 17:30**. W przypadku śluzowania jednostki pływającej przez **Śluzę Okole nr 3**, zachowuje ona możliwość płynnej przeprawy w górę Kanału Bydgoskiego przez **Śluzę nr 4 Czyżkówko**. Zasada ta obowiązuje również w kierunku przeciwnym tj. w dół kanału. Proces ten, analogicznie będzie przeprowadzany na **Śluzie nr 7 Józefinki** oraz na **Śluzie nr 8 Nakło Wschód**.

Z uwagi na utrzymującą się niekorzystną sytuację hydrologiczną tj. niski stan wód, zostaje ograniczona liczba śluzowań na rzece Noteci górnej, na połączeniu wodnym rzeka Warta – Kanał Bydgoski w km 80+940 - **Śluza nr 1 w Pakości**. **Od dnia 03.06.2020 r.** do momentu odwołania przeprawa jednostek pływających na ww. śluzie odbywać się będzie wyłącznie trzy razy dziennie, o godzinie: **10:00, 13:30, 17:30**.

Z dniem **05.06.2020 r.** zgodnie z planowanymi pracami w ramach zadania: „Remont Śluzy Krzyż” na odcinku śródlądowej drogi wodnej Wisła – Odra w km 176+200, Śluza nr 22 Krzyż zostaje wyłączona z eksploatacji, przez co szlak żeglowny będzie całkowicie zamknięty dla ruchu żeglugowego. Planowany termin zakończenia prac: 30.10.2020 r.

Z dniem 06.04.2020 r. otwarto dla żeglugi następujące drogi wodne:

- **Kanał Ślesiński od km 26+460 do km 32+000** połączenia wodnego Warta – Kanał Bydgoski
- **Jezioro Gopło od km 32+000 do km 59+500** połączenia wodnego Warta – Kanał Bydgoski
- **Noteć Górna Skanalizowana od km 59+500 do km 121+600** połączenia wodnego Warta – Kanał Bydgoski
- **Kanał Górnonotecki od km 121+600 do km 146+600** połączenia wodnego Warta – Kanał Bydgoski
- **Kanał Bydgoski od km 14+800 do km 38+900** połączenia wodnego Wisła – Odra
- **Noteć Dolna Skanalizowana od km 38+900 do km 176+200** połączenia wodnego Wisła – Odra

Śluzy na ww. drogach wodnych pracować będą zgodnie z następującym harmonogramem:

W okresie od 01.06.2020 r. do 31.08.2020 r.

- we wszystkie dni tygodnia w godz. 10.00 – 18.00

W okresie od 01.09.2020 r. do dnia zamknięcia dróg wodnych dla żeglugi:

- poniedziałek – piątek w godz. 7.00 – 15.00
- soboty, niedziele i święta - istnieje możliwość prześluzowania jednostek pływających po wcześniejszym pisemnym zgłoszeniu do odpowiedniego Zarządu Zlewni. Zgłoszenia zawierające termin wraz z orientacyjnym planem godzinowym śluzowań i nr tel. kontaktowego organizatora podróży należy nadsyłać pocztą elektroniczną lub tradycyjną z co najmniej dwudniowym wyprzedzeniem na adresy Zarządu Zlewni w Inowrocławiu lub Zarządu Zlewni w Pile.

Uwaga: ostatnie śluzowanie rozpoczyna się nie później niż na pół godziny przed końcem czasu pracy śluz.

Szczegóły w [Komunikacie nawigacyjnym nr 1/2020](#).

Komunikaty żeglugowe oraz aktualne warunki nawigacyjne dostępne są pod adresem:

<http://bydgoszcz.wody.gov.pl/komunikaty-nawigacyjne>

RZGW w Gdańsku

Informacje o pracy śluz i pochylni podano w [komunikacie Nr 10/2020](#).

Starostwo Powiatowe w Nowym Dworze Gdańskim określiło Harmonogram otwierania dla żeglugi **mostu zwodzonego w Dwernicy na Szkarpawie** i **mostu w Sztutowie na Wiśle Królewieckiej**. Szczegóły w [komunikacie](#).

Od dnia **27.04.2020** ustala się **harmonogram zamknięcia dla żeglugi ruchomego mostu kolejowego w miejscowości Świerznica /Rybina na 14+900 km rzeki Szarpawy** w roku 2020. Szczegóły w [komunikacie Nr 6/2020](#).

Jeziro Jeziorak, Jezioro Drwęckie i Jezioro Pauzeńskie – Nadzór Wodny w Ostródzie informuje o wystawieniu oznakowania żeglugowego na szlaku w kierunku Zalewa od rozgałęzienia na Jeziorze Jeziorak do Ekomariny w Zalewie, na szlaku w kierunku Iławy od rozgałęzienia na Jeziorze Jeziorak do Zalewa, na szlaku w kierunku Starych Jabłonek na Jeziorze Drwęckim i Jeziorze Pauzeńskim. Drogi wodne przebiegające przez kanały: Iławski, Elbląski szlak w kierunku Starych Jabłonek oraz Ostródzki, są drożne.

W związku z niżówką hydrologiczną mogą występować utrudnienia w żegludze spowodowane zbyt niskimi stanami wody, aby zapewnić wymagane parametry głębokości na niektórych odcinkach dróg wodnych.

Martwa Wisła - dnia 01.06.2020 r. śluza Przegalina została otwarta dla żeglugi. Ze względu na prowadzone prace w awanportach śluzy w dalszym ciągu będą występowały utrudnienia komunikacyjne. Dodatkowo brzegi awanportów jak i perony śluzy nadal są terenem budowy, dlatego obowiązuje całkowity zakaz schodzenia z pokładu jednostek pływających. W związku z powyższym prosimy aby śluzowanie każdorazowo zgłaszać telefonicznie do operatora śluzy. **W dniu 16.03.2020 r.** przywrócono oznakowanie żeglugowe na rzece Martwa Wisła, po okresie zimowym.

Rzeka Szarpawa – od dnia 26.02.2020 ze względu na awarię wyłączono z eksploatacji wrota uchylne – klapę z wrotami górnymi śluzy **Gdańska Głowa** (km 0+200 rz. Szarpawa). Do czasu wykonania naprawy nie ma możliwości śluzowania jednostek dłuższych niż 61 m. **W dniu 23.04.2020** przywrócono oznakowanie żeglugowe w km 0+000 do km 25+400 po okresie zimowym.

Rzeka Nogat – Nadzór Wodny w Malborku informuje, że ze względu na niskie stany wody występują utrudnienia w żegludze na odcinku drogi wodnej Nogat od km 23+950 (śluza Rakowiec) do km 38+600 (śluza Michałowo). Należy ograniczyć korzystanie z żeglugi na tym odcinku jednostkami o zanurzeniu większym niż 110 cm. **Ograniczenie obowiązuje do odwołania. W dniu 23.04.2020** przywrócono oznakowanie żeglugowe w km 0+000 do 62+000 po okresie zimowym.

Rzeka Brda - Zarząd Zlewni w Chojnicach informuje, że śluzowania na śluzie **Czersko Polskie** będą odbywały się wyłącznie w przypadku występowania poziomów równych lub wyższych od NWŻ - tj. stan 150 cm na stanowisku dolnym Śluzy Czersko Polskie. W okresie występowania poziomów niższych od NWŻ obiekt zostanie wyłączony z ruchu.

Komunikaty żeglugowe oraz aktualne warunki nawigacyjne dostępne są pod adresem:

<https://gdansk.wody.gov.pl/komunikaty-nawigacyjne>

RZGW w Gliwicach

Kanał Kędzierzyński - otwarty z głębokością tranzytową 140 cm

- Z uwagi na zamulenie i nieuregulowane brzegi zalecamy zachowanie szczególnej ostrożności w trakcie żeglugi oraz pływanie w osi kanału.

Szlak żeglugowy Kanału Gliwickiego - otwarty z głębokością tranzytową 180 cm

1. Rzeka Odra – Kanał Kłodnica

- Nieczynna komora południowa śluzy Kłodnica (awaria).

2. śluza Kłodnica – śluza Nowa Wieś

- Nieczynna komora południowa śluzy Nowa Wieś (modernizacja).
- Z uwagi na modernizację śluzy nieczynne są semafony zezwalające na wjazd/wyjazd z komory południowej. W związku z powyższym zgodę na wejście do śluzy oraz jej opuszczenie wydaje załoga śluzy Nowa Wieś przez radiotelefon – kanał 74.

3. śluza Sławięcice – śluza Rudziniec

- Nieczynna komora południowa śluzy Sławięcice (modernizacja).
4. śluza Rudziniec – śluza Dzierżno
- Nieczynna komora południowa śluzy Rudziniec. Trwają prace naprawcze.
5. śluza Dzierżno – śluza Łabędy
- Z uwagi na zamulenie sekcji V głębokości tranzytowe zachowane są w osi kanału natomiast przy brzegach głębokości mają wartość od 100 do 180 cm.
 - Nieczynna komora południowa śluzy Dzierżno (modernizacja).
6. śluza Łabędy – Port Gliwice
- Nieczynna komora północna śluzy Łabędy (modernizacja).
 - W dniu **11.06.2020 r.** obsługa jazu stwierdziła brak możliwości doszczelnienia segmentu prawego światła jazu segmentowo-klapowego zlokalizowanego w km 43+100 rzeki Kłodnicy w miejscowości Gliwice. Jaz pracuje pomimo awarii. Usunięcie awarii jazu w km 43+100 rzeki Kłodnicy jest konieczne ze względu na brak możliwości (w najgorszym wypadku) utrzymania poziomu piętrzenia niezbędnego do zasilania w wodę VI i V sekcji Kanału Gliwickiego.
 - Z uwagi na zamulenie sekcji VI głębokości tranzytowe zachowane są w osi kanału natomiast przy brzegach głębokości mają wartość od 100 do 180 cm.

Śluzy na Kanale Gliwickim czynne w godz. od 6:00 do 22:00. W przypadku zamiaru korzystania ze śluz w niedziele i dni świąteczne prosimy o zgłoszenie tego faktu pod nr tel. 032 231 64 31 czynny w dni robocze w godz. 8:00 - 16:00.

W związku z kontynuacją inwestycji pn. „Modernizacja śluz odrzańskich na odcinku będącym w zarządzie RZGW Gliwice – przystosowanie do III klasy drogi wodnej” – na śluzach: Dzierżno, Łabędy, Sławięcice, Nowa Wieś w okresie sezonu nawigacyjnego 2020 r. mogą wystąpić utrudnienia w żegludze na Kanale Gliwickim. W związku z powyższym załogi wszystkich jednostek przechodzących przez w/w śluzy zobowiązane są do zachowania szczególnej ostrożności.

Szlak żeglugowy rzeki Odry – w dniu 5 czerwca 2020 r. ponownie otwarto dla żeglugi odcinek drogi wodnej rzeki Odry od km 51+000 do km 181+300.

1. Rzeka Odra w km 51+000 – 88+000 – głębokość tranzytowa 120 cm
 - Przy stanie wodowskazowym na posterunku Racibórz Miedonia poniżej 150 cm szlak żeglugowy zamknięty dla żeglugi.
 - Przy stanie wodowskazowym na posterunku Racibórz Miedonia w zakresie 150-210 cm szlak żeglugowy otwarty z ograniczeniami. Możliwa żegluga jednostek o zanurzeniu do 60 cm.
 - Przy stanie wodowskazowym na posterunku Racibórz-Miedonia w zakresie 210-400 cm szlak żeglugowy otwarty (parametry drogi wodnej dla klasy Ia).
 - Mogą występować lokalne utrudnienia w postaci zalegających w korycie rzeki konarów drzew i gałęzi. W związku z powyższym prosimy o zachowanie szczególnej ostrożności w trakcie rejsu.
2. Rzeka Odra w km 88+000 – 95+600 – głębokość tranzytowa 120 cm, parametry drogi wodnej klasy Ia.
 - Utrudnienia w postaci zalegających w korycie rzeki konarów drzew i gałęzi. W związku z powyższym prosimy o zachowanie szczególnej ostrożności w trakcie rejsu.
3. Rzeka Odra w km 95+600 - 180+400 – głębokość tranzytowa 160 cm.

RZGW w Krakowie

W dniu 21.06.2020 r. w godz. 15.00 – 17.00 na odcinku rz. Wisły **od km 76+550** (most Dębnicki) **do km 78+350** (most Piłsudskiego) odbędzie się impreza pn. „9 Wodna Masa Krytyczna”. Szlak żeglowny na rz. Wiśle w tym dniu zostanie częściowo ograniczony na odcinku od km 76+550 (most Dębnicki) do km 78+350 (most Piłsudskiego) wzdłuż brzegu prawego.

W dniach 01-06.07.2020 r. na wysokości kładki im. o. Laetusa Bernatka w Krakowie, **w km od 78+300 do 78+500 rzeki Wisły**, odbędzie się impreza pn. „33 edycja Festiwalu Teatrów Ulicznych”. [Szczegóły w Komunikacie nawigacyjnym nr 12/2020.](#)

W dniu 11.07.2020 r. w godz. 13.00 do 14.00 na wysokości kładki im. o. Bernatka w Krakowie, **w km 78+500 rzeki Wisły**, odbędzie się impreza pn. „Spartan Workout”. W związku z powyższym wyłączony z ruchu żeglugowego będzie szlak żeglugowy w km 78+500 (kładka im. o. Bernatka).

W dniu 12.09.2020. w godz. 21.45-23.00 na odcinku rz. Wisły od km 76+450 (Most Dębnicki) do km 77+190 (Most Grunwaldzki) odbędzie się impreza pn. „20 Wielka Parada Smoków – Smoki 75-lecia Teatru Groteska”. Impreza plenerowa odbywać się będzie przy wyłączonym z ruchu żeglugowego szlaku żeglownym na ww. odcinku w godz. 21.30 – 23.30.

Aktualna sytuacja na drodze wodnej rzeki Wisły przedstawia się następująco:

- I. **Rzeka Wisła od km 0+600 do 37+500** – odcinek jest otwarty od dnia 29 sierpnia 2019 r. przy ograniczeniu jego parametrów.
- II. **Kanał Łaczański** - odcinek otwarty dla żeglugi. Oba przęsła bramy są otwarte dla żeglugi.
- III. **Rzeka Wisła od km 57+800 do km 92+600** – odcinek otwarty dla żeglugi. Głębokość tranzytowa 1,8 m, z wyjątkiem miejsc wskazanych w zakładce „utrudnienia w żegludze”.

Na stopniu wodnym Kościuszko przywrócono śluzowanie bez ograniczeń w porze dziennej.

W km 79+000 do km 79+600 mogą wystąpić dodatkowe utrudnienia w żegludze w związku z realizacją prac pn. „Prace na linii kolejowej E30 na odcinku Kraków Główny Towarowy – Rudzice wraz z dobudową torów linii aglomeracyjnej”. Na czas prowadzenia prac szlak żeglowny oznakowany zostanie dodatkowymi znakami żeglugowymi, a **odcinek drogi wodnej od km 79+100 do km 80+900 (Stopień Wodny Dąbie) zostanie wyłączony z uprawiania żeglugi nocnej** i oznakowany sygnalizacją świetlną.

Odcinek rzeki Wisły pomiędzy stopniami wodnymi Dąbie i Kościuszko jest otwarty również dla żeglugi nocnej. Warunkiem uprawiania żeglugi w godzinach nocnych jest właściwe wyposażenie i przystosowanie jednostek pływających zgodnie z obowiązującymi przepisami.

- IV. **Rzeka Wisła od km 92+600 do km 175+400** - odcinek otwarty dla żeglugi. Wymagana głębokość tranzytowa wynosząca 1,6 m (klasa żeglowności „lb”) nie jest zachowana. Utрудnienia w żegludze znajdują się w zakładce „Utрудnienia w żegludze”.
- V. **Rzeka Wisła od km 175+400 do km 295+200** – odcinek otwarty dla żeglugi. Wymagana głębokość tranzytowa wynosząca 1,6 m (klasa żeglowności „lb”) nie jest zachowana. Utрудnienia w żegludze znajdują się w zakładce „utrudnienia w żegludze”.
- VI. **Śluzowania na śluzach: Dwory, Smolice, Dąbie** odbywają się od świtu do zmroku (z uwzględnieniem w/w utrudnień). Przepłynięcie przez dolne stanowisko śluzy Przewóz możliwe jest jedynie przy stanach wody zbliżonych do WWŻ.
- VII. **W km 223+650 rzeki Wisły** na wysokości elektrowni w Połańcu znajduje się elastyczny próg powłokowy okresowo piętrzący wodę przy niskich stanach. W dniu 27.05.2020 elastyczny próg piętrzący na 223+650 km biegu Wisły został rozpiętrzony z uwagi na wzrost poziomu wody w Wiśle. Dodatkowych informacji w sprawie udziela Dyżurny Inżynier Ruchu Enea Elektrownia Połaniec S.A. (tel. 15 865 61 66).

Komunikaty żeglugowe, utrudnienia oraz aktualne warunki nawigacyjne dostępne są pod adresem:

<http://krakow.wody.gov.pl/komunikaty-nawigacyjne>

RZGW w Lublinie

Na rzece Bug od km 42+200 do 224+200 wystawiono oznakowanie szlaku żeglownego. Z uwagi na obecną sytuację hydrologiczną, cały powyższy odcinek drogi wodnej Bugu nie spełnia wymaganych parametrów pod względem

głębokości tranzytowych. Ponadto informujemy, że omawiany szlak żeglowny nie jest przystosowany do żeglugi nocnej.

Komunikaty żeglugowe oraz aktualne warunki nawigacyjne dostępne są pod adresem:

<http://lublin.wody.gov.pl/komunikaty-nawigacyjne>

RZGW w Poznaniu

Na obszarze administrowanym przez RZGW w Poznaniu otwarte dla żeglugi są wszystkie drogi wodne, tj. rz. Warta w **km 0+000–406+600**, Kanał Ślesiński w **km 0+000–26+460**.

Komunikaty żeglugowe oraz aktualne warunki nawigacyjne dostępne są pod adresem:

<http://poznan.wody.gov.pl/komunikaty-nawigacyjne>

RZGW w Szczecinie

Z powodu czasowo występujących bardzo niskich stanów wody zaprzestają się publikowania głębokości tranzytowych na odcinkach eksploatacyjnych I, II, III w **km 542+400–667+200 rzeki Odry**. [Szczegóły w komunikacie 02/2020](#).

Strona niemiecka informuje, że z uwagi na zagrożenie epidemiologiczne nie będzie prowadziła kontroli technicznych oraz sondowań na granicznym odcinku rzeki Odry.

Informujemy, że **od dnia 17.03.2020** r. śluza Schwedt jest całkowicie zamknięta dla żeglugi, a śluzy: Lehnitz, Hohensaaten Ost, Hohensaaten West pracują jedynie w godz.: 07:00-14:30. Ponadto **od 25.05.2020** r. śluza Niederfinow pracuje w godz.: 08:00-17:00. Graniczny odcinek rzeki Odry należy przekraczać z najwyższą ostrożnością.

Od 14.06.2020 do 29.08.2020 obowiązuje nowy [Harmonogram](#) otwierania mostu kolejowego w Podjuchach.

Z dniem **01.03.2020** r. weszło w życie nowe Zarządzenie Dyrektora Żeglugi Śródlądowej w sprawie szczegółowych warunków bezpieczeństwa ruchu i postoju statków – przepisy miejscowe. [Treść zarządzenia można pobrać tutaj](#).

Oznakowanie wystawione na całym granicznym odcinku rzeki **Odry (km 542+400 – 704+100)** odpowiada wymogom regulującym zasady uprawiania żeglugi w porze nocnej. [Szczegóły w komunikacie 13](#).

Niemieckie informacje żeglugowe: <https://www.elwis.de/DE/Karte/#>.

Komunikaty żeglugowe oraz aktualne warunki nawigacyjne dostępne są pod adresem:

<http://www.szczecin.rzgw.gov.pl/informacja-zezlugowa-dla-rz.-odry-i-szczecinskiego-wezla-wodnego>

RZGW w Warszawie

W dniu **23.06.2020** r. w **km 633+000 drogi wodnej Wisły**, w rejonie miejscowości Płock, będą się odbywać ćwiczenia Zakładowej Straży Pożarnej PERN SA. W związku z powyższym użytkowników drogi wodnej Wisły w m. Płock prosimy o zachowanie szczególnej ostrożności i zwracanie bacznej uwagi na jednostki ZSP PERN SA, prowadzące ćwiczenia. Szczegóły dostępne w [Komunikacie nr 15/2020](#)

W dniu **21.06.2020** r. na **Kanale Żerańskim** odbędą się Akademickie Mistrzostwa Warszawy i Mazowsza w Wioślarstwie, organizowane przez Akademicki Związek Sportowy Warszawa. Zawody będą się odbywać w km 1-4 Kanału Żerańskiego, to znaczy na odcinku ok. 3 km za mostem w ciągu ul. Modlińskiej, od godziny 10.00 do 15.00. W związku z powyższym w dniu 21 czerwca 2020 r. w godzinach 10.00 – 15.00 droga wodna Kanału Żerańskiego w km 1-4 będzie podczas rozgrywania regat zamknięta. Informujemy dodatkowo, że istnieje możliwość przepłynięcia przez rejon prowadzenia zawodów, w uzgodnieniu z Organizatorem, podczas przerw między poszczególnymi rundami zawodów. Osoby korzystające z drogi wodnej Kanału Żerańskiego prosimy o zachowanie szczególnej ostrożności i stosowanie się do poleceń Organizatora i służb zabezpieczających imprezę. Szczegółowe informacje można uzyskać od Organizatora pod numerem telefonu: 502 653 940.

W okresie **od 08.06.2020 do 24.07.2020** r., w **km 551+500 drogi wodnej Wisły**, w rejonie m. Nowy Dwór Mazowiecki, prowadzone będą badania stanu technicznego konstrukcji mostu im. Obrońców Modlina 1939 r. Ze

względu na wykorzystanie podczas badań wózka inspekcyjnego, w który wyposażona jest konstrukcja mostu, w omawianym okresie prześwit pod mostem może być czasowo ograniczony o **3 m** (wysokość wózka). Szczegółowe informacje można uzyskać od Nadzoru Wodnego w Wyszogrodzie, pod numerem telefonu **24 231 11 26**, e-mail: nw-wyszogrod@wody.gov.pl.

Ze względu na obecną sytuację hydrologiczną **na Wiśle od km 551+000 do km 588+000**, od ujścia Narwi do rejonu Wyszogrodu, oznakowanie nawigacyjne zostało zdemontowane. Ponowny montaż oznakowania nastąpi po przejściu wezbrania i ustabilizowaniu się sytuacji hydrologicznej na omawianym odcinku Wisły.

Śluzowania jednostek pływających na śluzie Stopnia Wodnego Włocławek będą wykonywane, jeżeli poziom wody dolnego stanowiska stopnia (poniżej śluzy) będzie równy lub wyższy od rzędnej 42,80 m n.p.m. Poniżej tej wartości śluzowania nie będą realizowane. Szczegółowe informacje na temat aktualnej możliwości śluzowania można uzyskać pod numerami telefonów: 54 233 93 95 wew. 22 lub 55; kom. 609 811 099; 601 381 189.

Oznakowanie żeglugowe zostało wystawione na wszystkich drogach wodnych administrowanych przez PGW WP RZGW w Warszawie tzn. **na Wiśle w km 296+000-680+000**, na Narwi **w km 21+600 do 84+000**, na Bugu **w km 0+000-42+200**. **Wszystkie drogi wodne, z wyjątkiem Jeziora Zegrzyńskiego i Wisły w km 620+000-680+000** ze względu na obecną sytuację hydrologiczną nie spełniają wymaganych parametrów pod względem głębokości tranzytowych. Ponadto, że wymienione szlaki żeglowne nie są przystosowane do żeglugi nocnej.

Na Wiśle w km 425+950, w rejonie m. Świerże Górne – zgodnie z Komunikatem Nawigacyjnym nr 7/2018 – szlak pozostaje zamknięty ze względu na próg podpiętrzający wodę na cele Elektrowni Kozienice.

W związku z budową mostu Południowego w Warszawie szlak żeglowny w rejonie prowadzonych robót, to znaczy **w km 500+000 rzeki Wisły**, pozostaje zamknięty dla żeglugi. Przepłynięcie przez rejon prowadzenia robót wymaga zgłoszenia i uzgodnienia z Wykonawcą. W celu uzgodnienia terminu i warunków przepłynięcia przez rejon prowadzenia robót prosimy skontaktować się z Wykonawcą robót: GP MOSTY S.C., ul. Bruzdowa 42, 02-991 Warszawa, e-mail: biuro@gpmosty.pl, telefon: +48 691 850 542. Ze względu na technologię i harmonogram prowadzenia robót zamiar przepłynięcia prosimy zgłaszać do Wykonawcy z co najmniej trzytygodniowym wyprzedzeniem.

Śluza Żerań i Śluza Włocławek będą pracować w obecnym sezonie zgodnie z zasadami:

Śluza Żerań:

- czynna codziennie od poniedziałku do niedzieli i w dni świąteczne w godzinach: 7.00 – 15.00,
- w miesiącach: czerwiec, lipiec, sierpień, wrzesień – w każdy piątek, sobotę, niedzielę i święto czas pracy śluzy wydłużony do godziny 19.00,
- ostatnie śluzowanie rozpoczyna się nie później niż na pół godziny przed końcem czasu pracy śluzy, to znaczy odpowiednio o 14.30 albo 18.30, ze względu na długi czas trwania śluzowania.
- szczegółowe informacje na temat aktualnej możliwości śluzowania można uzyskać pod numerami telefonu: 22 811 47 20 lub 662 033 033.

Śluza Włocławek:

- czynna całą dobę we wszystkie dni tygodnia,
- śluzowania jednostek rekreacyjnych odbywają się w wyznaczonych godzinach: 8.00, 11.00, 14.00, 17.00, 20.00; lub gdy zbiorą się minimum trzy jednostki,
- śluzowania jednostek pływających będą wykonywane, jeżeli poziom wody dolnego stanowiska stopnia (poniżej śluzy) będzie równy lub wyższy od rzędnej 42,80 m n.p.m.; poniżej tej wartości śluzowania nie będą realizowane.
- szczegółowe informacje na temat aktualnej możliwości śluzowania można uzyskać pod numerami telefonów: 54 233 93 95 wew. 22 lub 55; kom. 609 811 099; 601 381 189.
- dodatkowo kierujący jednostkami pływającymi mogą kontaktować się z obsługą śluzy na 8 kanale pasma morskiego 156,400 MHz.

Komunikaty żeglugowe oraz aktualne warunki nawigacyjne dostępne są pod adresem:

<http://warszawa.wody.gov.pl/komunikaty-nawigacyjne>

RZGW we Wrocławiu

Odrzańska Droga Wodna jest otwarta dla żeglugi z wyłączeniem niektórych odcinków na obszarze Wrocławskiego Węzła Wodnego. Z powodu remontu zamknięta jest śluza Opatowice. Ruch na odcinku od śluzy Brzeg Dolny (km 281+600) do Stopnia Wodnego Malczyce (km 301+000) może odbywać się wyłącznie na warunkach wymienionych [w komunikacie nawigacyjnym nr 20/2018](#).

Od dnia 23.05.2020 r. zostaje otwarty dla żeglugi odcinek Śródmiejskiego Węzła Wodnego od kładki Piaskowej (km 0+940 Odry Północnej) do mostu Tumskiego (km 0+200 Odry Północnej). Jednocześnie na obszarze Śródmiejskiego Węzła Wodnego zostaje przywrócona poprzednia organizacja ruchu tj. pod mostem Macieja (km 251+800 Odry) zostaje przywrócony ruch jednokierunkowy w dół rzeki, natomiast na odcinku od przesmyku Klary dalej pod mostem Młyńskim i Tumskim obowiązuje ruch jednokierunkowy w górę rzeki. Prosimy załogi wszystkich jednostek nawigujących na tym akwenie o zachowanie szczególnej ostrożności i o bezwzględne stosowanie się do wystawionego oznakowania.

W dniu **30.04.2020 r.** został otwarty odcinek Boczego Szlaku Żeglownego od śluzy Szczytniki do śluzy Miejskiej, z głębokością tranzytową na tym odcinku wynoszącą 180 cm. Śluzy Szczytniki i Miejska będą pracować w godz. od 07:00 do 21:00.

W dniu 01.04.2020 r. została otwarta **śluza Ratowice oraz odcinek ODW od śluzy Oława do śluzy Ratowice.** W związku z prowadzonymi pracami na śluzie Ratowice będzie ona czynna wyłącznie w porze dziennej (w godz. 6:00-22:00). Wszystkie jednostki pływające, które będą chciały przejść przez ten obiekt, a nie będzie to możliwe w porze dziennej, proszone są o oczekiwanie na przejście w awanportach śluz Oława lub Janowice. Zgodnie z [komunikatem 44/2019](#) informujemy, że ze względu na bardzo szeroki zakres prac zamknięcie śluzy jest planowane od 01.11.2020 r. do połowy kwietnia 2021 r. (szczegółowe terminy zostaną podane w oddzielnym komunikacie).

Ze względu na częściowe zdemontowanie infrastruktury **śluzy Ratowice**, w tym kierownic przy głowach, przy podejściu i śluzowaniu prosimy o uzgodnienie manewrów z obsługą śluzy i bezwzględne stosowanie się do ich poleceń (łącznie na kanale 74 UKF lub Tel. 71 318 91 96). Dodatkowo informujemy, że głębokość tranzytowa **od km 181+300 (Ujście Nysy Kłodzkiej) do śluzy Oława** zostaje zwiększona do 160 cm, a **od śluzy Oława do śluzy Janowice** zostaje utrzymana 180 cm.

W km 392+500 rzeki Odry trwają się prace zabezpieczające wykop z prawej strony nurtu (wymiana rurociągu w dnie). W związku z przegrodzeniem ok. połowy koryta rzeki w miejscu prac (szczególnie przy zwiększonych przepływach) występują silne uciągi wody co może wymagać pomocy holowniczej (takiej pomocy udzielają jednostki obsługujące budowę). W związku z powyższym wszystkie jednostki chcące przejść przez ten odcinek **proszone są o wcześniejsze zgłoszenie chęci przejścia do zarządzającego odcinkiem pod nr tel. 606 346 833 lub 68 388 40 37.** Załogi wszystkich jednostek przechodzących przez ten odcinek ODW proszone są o zachowanie szczególnej ostrożności i bezwzględnego stosowania się do wystawionego oznakowania i reagowanie na informacje z jednostek prowadzących prace.

W związku modernizacją **stopnia wodnego Rędzin**, pracami w górnym awanporcie śluz, została zmieniona lokalizacja oznakowania nawigacyjnego oraz czasowo zostaną zdemontowane semafony. Załogi statków podchodzących od górnej wody, które będą chciały się prześluzować są zobowiązane do wcześniejszego kontaktu z operatorem śluzy na kanale 74 UKF lub telefonicznie na nr tel. 603 53 44 53, w celu ustalenia procedury przejścia. Ze względu na to, że prace na powyższym akwenie są wykonywane przez sprzęt pływający i przejście przez stopień będzie mogło wymagać wcześniejszego wycofania tego sprzętu, mogą wystąpić opóźnienia w śluzowaniu. Prosimy o możliwie wczesne zgłaszanie potrzeby przejścia przez śluzę Rędzin oraz o bezwzględne stosowanie się do poleceń operatorów śluzy.

Trwa przebudowa mostu drogowego w Cigacicach (droga S3) **km 469+850 rzeki Odry**. W związku z powyższym powyżej i poniżej obiektu wystawiono dodatkowe znaki nawigacyjne B.7 (nakaz nadania sygnału dźwiękowego) oraz B.8 (nakaz zachowania szczególnej ostrożności). Wszystkie jednostki przechodzące pod tym obiektem zobowiązane są do zachowania szczególnej ostrożności i bezwzględnego stosowania się do wystawionego oznakowania.

Komunikaty żeglugowe oraz aktualne warunki nawigacyjne dostępne są pod adresem:

<https://wroclaw.wody.gov.pl/komunikaty-nawigacyjne> i <https://wroclaw.wody.gov.pl/sytuacja-hydrologiczno-nawigacyjna>.

11. Inne informacje.

Brak

Komunikat o sytuacji hydrologicznej został opracowany na podstawie danych z regionalnych zarządów gospodarki wodnej (RZGW) oraz z państwowej służby hydrologiczno–meteorologicznej IMGW–PIB przez:

Paweł Tkacz

Centrum Operacyjne Ochrony Przeciwpowodziowej

Krajowy Zarząd Gospodarki Wodnej

Państwowe Gospodarstwo Wodne Wody Polskie