

- Rzeka wolna
- Śryż
- Łód brzegowy
- Śryż i łód brzegowy
- Pokrywa lodowa
- P xx% - Płonia i przetainy
- S - Spiętrzenia i podbitki
- W - Woda na lodzie
- Kra i łód brzegowy
- Zator
- Brak danych
- lodolamacze
- miejsce zatoru lodowego

KOMUNIKAT NR 64 [2020/2021] Z DNIA 28.02.2021 O WYSTĘPOWANIU ZJAWISK LODOWYCH NA RZECIE WISŁOKA

GRANICE ADMINISTRACYJNE	Zarząd Zlewni w Jaśle																											
	NW Mielec					NW Dębica					NW Jasło																	
WODOWSKAZ	Mielec 2 (19+040)					Pustków (47+450)		Łabuzie (69+800)			Krajowice (98+000)		Żółków (110+550)		Krempna-Kotań (144+500)													
DOPIŁY, MIEJSCA CHARAKTERYSTYCZNE	Mielec		Brzeźnica			Dębica			Jasiołka, Ropa			Jasło		Krempna														
KM	2+755	15	21	27	33	39	45	51	57	63	69	75	81	87	93	99	105	111	117	123	129	135	141	147	153	159	165	173+300
DATA	ZJAWISKA LODOWE																											









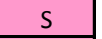




24.02.2021		4-6cm / 10%	4-6cm / 40%	4-6cm / 10%	
25.02.2021					
26.02.2021					
27.02.2021					
28.02.2021					

- Rzeka wolna
- Śryż
- Łódź brzegowy
- Śryż i łódź brzegowy
- Pokrywa lodowa
- P xx% - Płonia i przetajiny
- S - Spiętrzenia i podbitki
- W - Woda na lodzie
- Kra i łódź brzegowy
- Zator
- Brak danych
- lodolamacze
- miejsce zatoru lodowego

KOMUNIKAT NR 64 [2020/2021] Z DNIA 28.02.2021 O WYSTĘPOWANIU ZJAWISK LODOWYCH NA RZECIE SAN

GRANICE ADMINISTRACYJNE	Zarząd Zlewni w Stalowej Woli		Zarząd Zlewni w Przemyślu																									
	NW Stalowa Wola	NW Leżajsk	NW Jarosław	NW Przemyśl	NW Dynów	NW Sanok	NW Lesko	NW Ustrzyki Dolne																				
WODOWSKAZ	Radomyśl (10+300)	Nisko (39+400)	Leżachów (100+900)	Jarosław (119+800)	Przemyśl (165+900)	Olichowce (280+700)	Lesko (301+100)	Zatwarnica (366+900)	Dzwonik (375+300)																			
DOPIŁY, MIEJSCA CHARAKTERYSTYCZNE	Stalowa Wola	Nisko	Leżachów	Jarosław	Przemyśl	Dynów	Sanok	Ostawa	Hoczewka	Myczkowce	Solina																	
KM	3+900	36	52	68	84	100	116	132	148	164	180	196	212	228	244	260	276	292	308	324	340	356	372	388	404	420	436	457+860
DATA	ZJAWISKA LODOWE																											

24.02.2021			5-20cm / 20%	
25.02.2021			5-20cm / 20%	
26.02.2021				
27.02.2021				
28.02.2021				

	- Rzeka wolna		- Pokrywa lodowa		- Kra i lód brzegowy		- lodolamacze
	- Śryż		- Płonia i przetainy		- Zator		
	- Lód brzegowy		- Spiętrzenia i podbitki		- Brak danych		
	- Śryż i lód brzegowy		- Woda na lodzie		- miejsce zatoru lodowego		

KOMUNIKAT NR 49 [2020/2021] Z DNIA 28.02.2021 O WYSTĘPOWANIU ZJAWISK LODOWYCH NA WIŚLE

GRANICE ADMINISTRACYJNE	Zarząd Zlewni w Radomiu				Zarząd Zlewni w Warszawie				Zarząd Zlewni we Włocławku																																							
	N.W. Anopol	N.W. Lipsko	N.W. Zwolen	N.W. Puławy	N.W. Kozienice	N.W. Garwolin	N.W. Góra Kalwaria	N.W. Żerań	N.W. Wyszogród	N.W. Płock	N.W. Włocławek																																					
WODOWSKAZ	ANNOPOL (298+ 400)		PUŁAWY (372+000)		DĘBLIN (394+000)		WARSZAWA (513+000)		MODLIN (552+000)		WYSZOGRÓD (587+000)		KĘPA POLSKA (607+000)		WŁOCŁAWEK (679+000)																																	
DOPŁYW, MIEJSCA CHARAKTERYSTYCZNE					Puławy		Dęblin		Góra Kalwaria		Warszawa		Wyszogród		Płock		Włocławek																															
KM	295	311	319	327	335	343	351	359	367	375	383	391	399	407	415	423	431	439	447	455	463	471	479	487	495	503	511	519	527	535	543	551	559	567	575	583	591	599	607	615	623	631	639	647	655	663	671	684

DATA ZJAWISKA LODOWE

2021-02-21	2cm 20%				1-5cm 10%				100%				S				kra		80%/10%		80%/30%		kra		60%/20%		kra							
2021-02-22					1-5cm 10%				100%				S				kra		90%/10%		80%/10%		kra		60%/20%		kra							
2021-02-23									100%				S				kra		S S		80%/10%		kra		60%/20%		kra							
2021-02-24									100%				S				kra		90%		80%/10%		kra		60%/20%		kra							
2021-02-25									30%				100%				S				kra		90%/10%		kra		80%/10%		kra		60%/20%		kra	
2021-02-26													S				kra		90%/10%		kra		80%/10%		kra		60%/20%		kra					
2021-02-27													S				kra		S		80%/10%		kra		80%/20%		kra		60%/10%		kra			
2021-02-28													50%				40%				kra		80%/10%		kra		80%/20%		kra		60%/10%		kra	

- Rzeka wolna
- Śrzyż
- Łód brzegowy
- Śrzyż i łód brzegowy

- Pokrywa lodowa
- P - Płonia i przetajny
- S - Spiętrzenia i podbitki
- W - Woda na lodzie

- Kra i łód brzegowy
- Zator
- Brak danych
- ★ - miejsce zatoru lodowego
- lodolamacze

KOMUNIKAT O WYSTĘPOWANIU ZJAWISK LODOWYCH NA RZECIE NAREW z dnia 28.02.2021

GRANICE ADMINISTRACYJNE	Zarząd Zlewni w Dębem										Zarząd Zlewni w Ostrołęce										
	NW Dębe					NW Ostrołęka					NW Łomża										
WODOWSKAZ	ZAMBSKI KOŚCIELINE (81+000)										RÓŻAN (117+000)	OSTROŁĘKA (147+000)		NOWOGRÓD (180+000)		PIĄTNICA-ŁOMŻA (203+000)	WIZNA (246+000)				
DOPŁYWY, MIEJSCA CHARAKTERYSTYCZNE	Wkra Stopień Wodny Dębe Kanał Żerański Bug										Orzyc	Orz	Omulew	EC Ostrołęka	Szkwa	Pisa	Łomża				
KM	0 12 18 24 30 36 42 48 54 60 66 72 78										84+000 96 102 108 114 120 126 132 138 144 150 156 162 168 174 180 186 192 198 204 210 216 222 228 234 240 248+500										

DATA	ZJAWISKA LODOWE																				
2021-02-22	1-3 cm 10% / 20%		8-11cm / 100%					10%					100%		90%	100%	60%	100%			
2021-02-23	10% / 20%		7-10cm / 100%			5-8cm / 90%		10%	10%		10%/20%			100%		90%	100%	90%	60%	100%	
2021-02-24	1-3 cm 10% / 20%		6-10cm / 100%				2-4 cm 20%/20%	2-4 cm 10%		10%					100%		90%	100%	90%	60%	100%
2021-02-25	1-2cm 10%		W 20%	W 30%	2-7cm 30%		2-4cm 10%		10%					100%		90%	100%	90%	60%	100%	
2021-02-26	1-2cm 10%		10%/ W 20%	P 30%	2-5cm / 20%		2-3cm / 10%		10%					100%		90%		100%	90%	60%	100%
2021-02-27	1-2cm / 10%		P 20%		2-5cm / 20%		2-3cm / 10%		10%					100%	30%	30%		100%	30%		100%
28.02.2021	1-2cm / 10%		2-4 cm 30%	3-6 cm 30%/ W 20%		P	2-5cm / 20%		2-3cm / 10%					10%/30%			10%		100%	20%	100%