



















































































































































- Rzeka wolna
- Śryż
- Lód brzegowy
- Śryż i lód brzegowy
- Pokrywa lodowa
- Płonia i przetainy
- Spiętrzenia i podbitki
- Woda na lodzie
- Kra i lód brzegowy
- Zator
- Brak danych
- miejsce zatoru lodowego
- lodolamacze











### KOMUNIKAT O WYSTĘPOWANIU ZJAWISK LODOWYCH NA RZECIE ODRA

GRANICE ADMINISTRACYJNE	Zarząd Zlewni w Gliwicach										Zarząd Zlewni w Opolu																												
	NW Racibórz					NW Kędzierzyn-Koźle					NW Krapkowice					NW Opole																							
WODOSKAZ	Chalupki		Krzyżanowice (34+000)			Racibórz Miedonia (55+010)			Kozle (97+000)			Krapkowice (124+000)			Opole (146+000)			Ujście Nysy (180+000)																					
	DOPŁYWY, MIEJSCA CHARAKTERYSTYCZNE																																						
KM	20	28	32	36	40	44	48	52	56	60	64	68	72	76	80	84	88	92	96	100	104	108	112	116	120	124	128	132	136	140	144	148	152	156	160	164	168	172	180
DATA	ZJAWISKA LODOWE																																						
20.02.2021																																							
21.02.2021																																							
22.02.2021																																							
23.02.2021																																							
24.02.2021																																							


	- Rzeka wolna		- Pokrywa lodowa		- Kra i lód brzegowy		- lodolamcze
	- Śryż	P xx%	- Płonia i przetainy		- Zator		
	- Lód brzegowy	S	- Spiętrzenia i podbitki		- Brak danych		
	- Śryż i lód brzegowy	W	- Woda na lodzie		- miejsce zatoru lodowego		

**KOMUNIKAT O WYSTĘPOWANIU ZJAWISK LODOWYCH NA RZECIE ODRA**


GRANICE ADMINISTRACYJNE	Zarząd Zlewni we Wrocławiu				Zarząd Zlewni w Zielonej Górze																															
	O.H. Brzeg	O.H. Mieszczarnański	O.H Brzeg Dolny	O.H Chobienia	O.H. Bytom Odrzański	O.H Cigacice	O.H. Krosno Odrzańskie	O.H. Słubice																												
WODOWSKAZ			Brzeg Dolny (284+000)	Malczyce (305+000)	Ścinawa (332+000)	Głogów (393+000)	Nowa Sól (430+000)	Cigacice (471+000)	Nietków (491+000)	Połęcko (530+000)																										
DOPŁYWY, MIEJSCA CHARAKTERYSTYCZNE	Nysa Kłodzka		Olawa	Bystrzyca/Widawa	Uraz	Brzeg Dolny - Jał	Malczyce - STW	Kaczawa		Batycz	Głogów - Most drogowy		Bóbr	Nysa Łużycka		Warta																				
KM	181+300	194	206	218	230	242	254	266	278	290	302	314	326	338	350	362	374	386	398	410	422	434	446	458	470	482	494	506	518	530	542	554	566	578	590	617+000
DATA	ZJAWISKA LODOWE																																			
22.02.2021																																				
23.02.2021																																				
24.02.2021																																				
25.02.2021																																				

	- Rzeka wolna		- Pokrywa lodowa		- Kra i lód brzegowy		- lodolamacze
	- Śryż	P 10%	- Płonia i przetainy		- Zator		
	- Lód brzegowy	S	- Spiętrzenia i podbitki		- Brak danych		
	- Śryż i lód brzegowy	W	- Woda na lodzie		- miejsce zatoru lodowego		

**KOMUNIKAT O WYSTĘPOWANIU ZJAWISK LODOWYCH NA RZECIE ODRA**

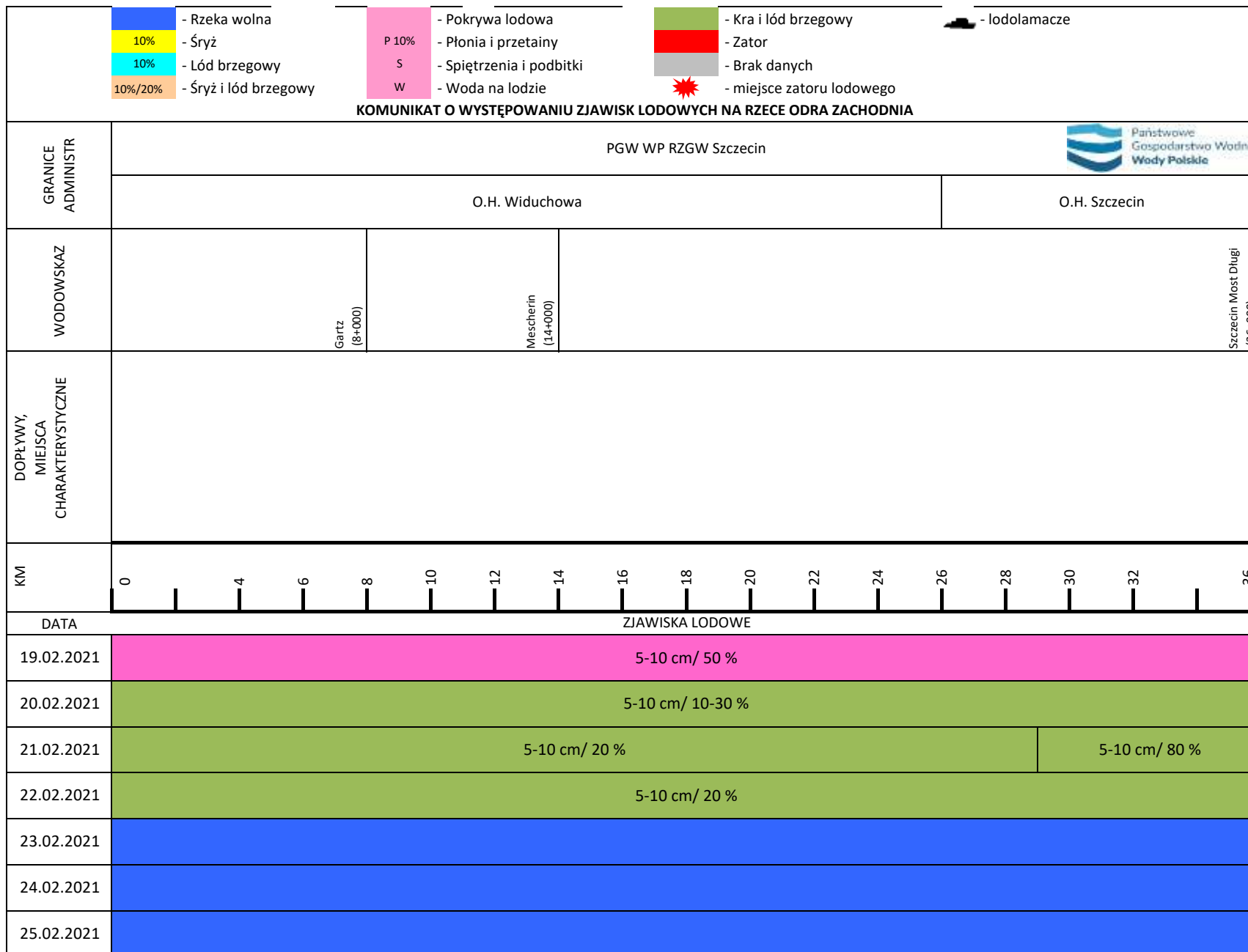
GRANICE ADMINISTR.			
	O.H. Gozdowice	O.H. Widuchowa	O.H. Szczecin





WODOWSKAZ	Gozdowice (645+000)	Bielinek (672+000)	Widuchowa (702+000)	Gryfino (719+000)	Szczecin Podjuchy (734+000)
-----------	------------------------	-----------------------	------------------------	----------------------	--------------------------------


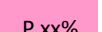
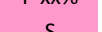

DOPŁYWY, MIEJSCA CHARAKTERYSTYCZNE					
------------------------------------	--	--	--	--	--





KM	622	626	630	634	638	642	646	650	654	658	662	666	670	674	678	682	686	690	694	698	702	706	710	714	718	722	726	730	734	741
----	-----	-----	-----	-----	-----	-----	-----	-----	-----	-----	-----	-----	-----	-----	-----	-----	-----	-----	-----	-----	-----	-----	-----	-----	-----	-----	-----	-----	-----	-----


DATA	[Detailed description of ice conditions: color-coded cells (blue, pink, green, orange) with text indicating ice type, thickness, and percentage coverage]																																							
19.02.2021	[Blue]												5 - 30cm / 100%										[Blue]						20 cm / 100%											
20.02.2021	[Blue]												5 - 30cm / 100%					[Blue]										20cm / 100%		[Blue]				20 cm / 100%						
21.02.2021	[Blue]												[Blue]										20cm / 100%										[Blue]				[Blue]			
22.02.2021	[Blue]												[Blue]										10-20cm / 100%		[Blue]				15cm / 100%				15cm / 30%							
23.02.2021	[Blue]												[Blue]										[Blue]										5-10cm / 100%				[Blue]			
24.02.2021	[Blue]												[Blue]										[Blue]										1-5cm				10%			
25.02.2021	[Blue]																																							



-  - Rzeka wolna
-  - Śryż
-  - Łódź brzegowy
-  - Śryż i łódź brzegowy

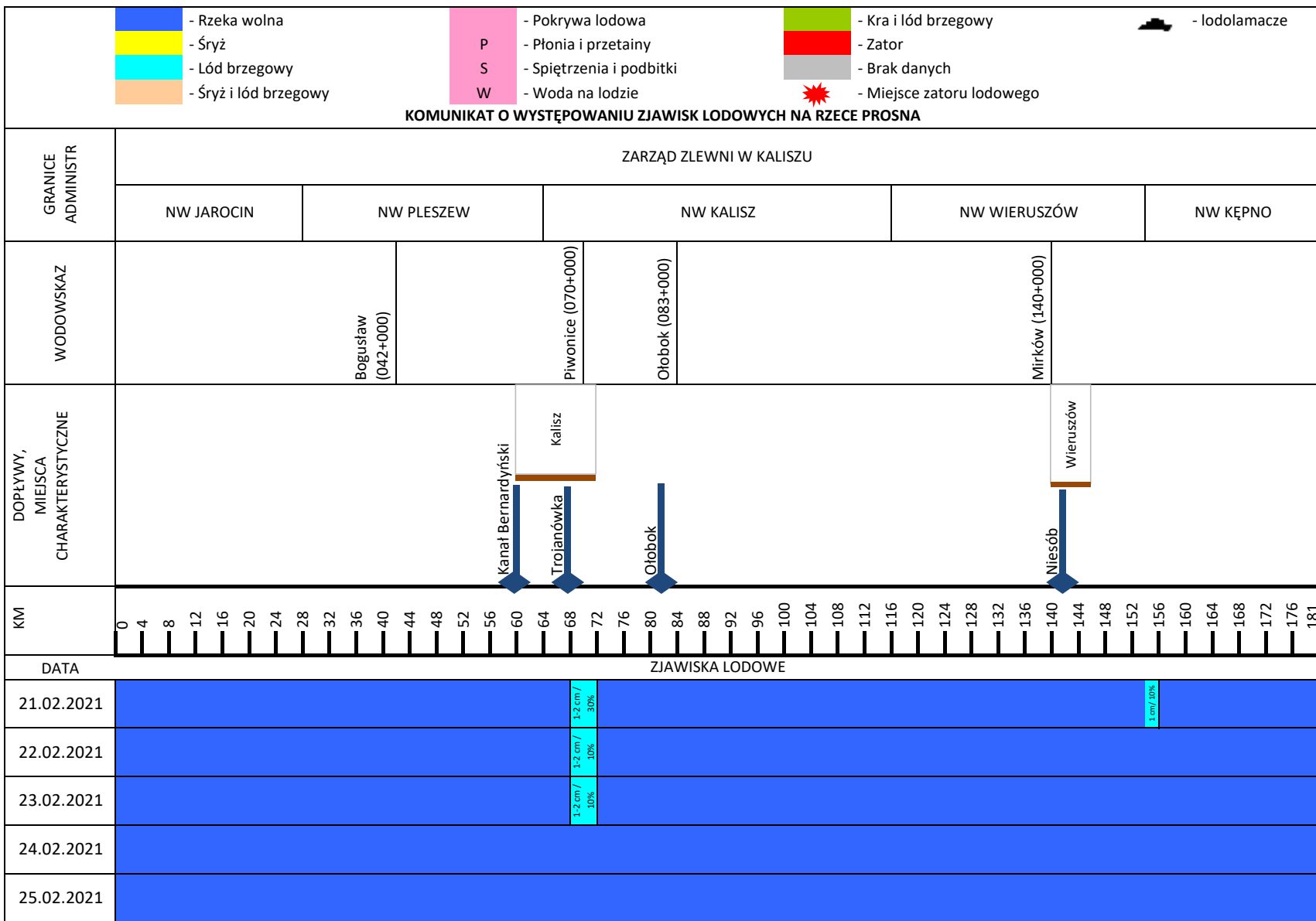
-  P xx% - Pokrywa lodowa
-  S - Płonia i przetainy
-  S - Spiętrzenia i podbitki
-  W - Woda na lodzie





-  - Kra i łódź brzegowy
-  - Zator
-  - Brak danych
-  - Miejsce zatoru lodowego


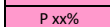
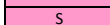

 - lodolamacze





**KOMUNIKAT O WYSTĘPOWANIU ZJAWISK LODOWYCH NA RZECIE WARTA**

GRANICE ADMINISTRACYJNE	ZARZĄD ZLEWNI W GORZOWIE WLKP.		ZARZĄD ZLEWNI W POZNANIU			ZARZĄD ZLEWNI W KOLE			ZARZĄD ZLEWNI W SIERADZU																																					
	NW GORZÓW WLKP.	NW MIĘDZYCHÓD	NW OBORNIKI	NW POZNAŃ	NW ŚREM	NW WRZEŚNIA	NW KONIN	NW KOŁO	NW SIERADZ		NW WIELUŃ		NW RADOMSKO	NW CZĘSTOCHOWA	NW ZAWIERCIE																															
WODOWSKAZ	Gorzów Wlkp. (056+000)	Skwierzyna (092+000)	Wronki (171+000)	Oborniki (206+000)	Poznań (M. Rocha) (244+000)	Śrem (292+000)	Nowa Wieś Podgórna (343+000)	Ślawsk (392+000)	Uniejów (467+000)	Sieradz (521+000)	Burzenin (546+000)	Osjaków (571+000)	Działoszyn (620+000)	Bobry (682+000)	Poraj (763+000)	Lgota (774+000)	Kręciwilk (792+000)																													
DOPŁYWY, MIEJSCA CHARAKTERYSTYCZNE	Gorzów Wlkp.	Noteć	Obra	Wetna	Poznań	Prosna	Kanał Ślesi	Konin	Ner	Zb. Jeziorsko	Widawka	Liswarta	Zb. Poraj	Częstochowa																																
KM	0	18	36	54	72	90	108	126	144	162	180	198	216	234	252	270	288	306	324	342	360	378	396	414	432	450	468	486	504	522	540	558	576	594	612	630	648	666	684	702	720	738	756	774	792	808
DATA	ZJAWISKA LODOWE																																													
20.02.2021	4-6cm / 5%		5cm / 20%										12cm / 90%		p		2-5cm / 10%		14cm / 100%										1-2cm / 20%																	
22.02.2021	12cm / 90%																												p		12cm / 100%										12cm / 100%					
23.02.2021	11cm / 90%																																													
24.02.2021	10cm / 80%																																													
25.02.2021	9cm / 80%																																													



	- Rzeka wolna
	- Śryż
	- Łódź brzegowy
	- Śryż i łódź brzegowy










	- Pokrywa lodowa
	- Płonia i przetajny
	- Spiętrzenia i podbitki
	- Woda na lodzie

	- Kra i łódź brzegowy
	- Zator
	- Brak danych
	- miejsce zatoru lodowego



KOMUNIKAT O WYSTĘPOWANIU ZJAWISK LODOWYCH NA NOTECI, KANAŁE BYDGOSKIM, J. GOPŁO, KANAŁE ŚLESIŃSKIM

GRANICE ADMINISTRACYJNE	ZARZĄD ZLEWNI W PILE														ZARZĄD ZLEWNI W INOWROCŁAWIU																											
	NW DREZDENKO				NW TRZCIANKA					NW CHODZIEŻ					NW NAKŁO N. NOTECią	NW BYDGOSZCZ			NW ŻNIN			ZPH PAKOŚĆ																				
WODOWSKAZ	SANTOK	GOŚCIMIEC	NOWE DREZDENKO	KRZYŻ	CZARNKÓW	UJŚCIE	BIAŁOŚLWIE	NAKŁO ZACHÓD	38+900																																	
										NOTEĆ DOLNA																																
DOPYWY, MIEJSCA CHARAKTERYSTYCZNE	NOTEĆ DOLNA SWOBODNIE PŁYNĄCA				NOTEĆ DOLNA SKANALIZOWANA										KANAŁ BYDGOSKI			NOTEĆ GÓRNA			J. GOPŁO	KANAŁ ŚLESIŃSKI																				
	DRAWA				GWDA										ŁOBŻONKA			STARA NOTEĆ			NOTEĆ ZACHODNIA																					
KM	226+100	210	202	194	186	178	170	162	154	146	138	138	122	114	106	98	90	82	74	66	58	42	34	26	18	14+800	146+600	130	127	125	119	111	103	95	87	79	63	55	47	39	32	26+460
DATA	ZJAWISKA LODOWE																																									
21.02.2021					20%													6-18 cm / 100 %			10%	7-12 cm / 100%			10-40%			17 cm / 100%			5 cm / 100%											
22.02.2021					20%													6-18 cm / 100 %			10%	6-10 cm / 100%			10-20%			17 cm / 100%			4 cm / 100%											
23.02.2021					20%													5-18 cm / 100 %			10%	5-9 cm / 100%			10-20%			16 cm / 100%														
24.02.2021					15%													5-18 cm / 100 %				5-7 cm / 100%			20%	10%			14 cm / 100%													
25.02.2021					10%													3-16 cm / 100 %				1-6 cm / 100%						12 cm / 100%														

- |   |                       |   |                      |   |   |
|---|-----------------------|---|----------------------|---|---|
|  | - śryż                |  | - rzeka wolna        |  | - brak danych                           |
|  | - śryż i lód brzegowy |  | - kra i lód brzegowy |   | - miejsce zatoru lodowego               |
|  | - lód brzegowy        |  | - woda na lodzie     |   | [cm]/% - grubość lodu [cm] / % pokrycia |
|  | - pokrywa lodowa      |  | - zator              |   |   |

### KOMUNIKAT O WYSTĘPOWANIU ZJAWISK LODOWYCH NA RZECE WISŁA

GRANICE ADMINISTR	PSZCZYNA																																														
	N.W. Pszczyna				Zbiornik Wodny Goczałkowice - GPW				N.W. Skoczów				N.W. Wiśła Czarne																																		
WODOWSKAZ	Nowy Bierun (4+000)		Jawiszowice (24+000)		Goczałkowice (37+000)		Zabrzeg (42+000)		Drogomyśl (60+000)		Skoczów (71+000)		Ustron Oblaziec (87+000)																																		
KM	2	4	6	8	10	12	14	16	18	20	22	24	26	28	30	32	34	36	38	40	42	44	46	48	50	52	54	56	58	60	62	64	66	68	70	72	74	76	78	80	82	84	86	88	90	92	94
DATA	ZJAWISKA LODOWE																																														
19.02.2021													1-2cm / 10%																																		
20.02.2021													1-3cm / 10%																																		
21.02.2021																																															
22.02.2021																																															
23.02.2021																																															
24.02.2021																																															



- Rzeka wolna
- Śryż
- Łódź brzegowy
- Śryż i łódź brzegowy

- Pokrywa lodowa
- P xx%** - Płonia i przetainy
- S** - Spiętrzenia i podbitki
- W** - Woda na lodzie

- Kra i łódź brzegowy
- Zator
- Brak danych
- miejsce zatoru lodowego

- lodołamacze

### KOMUNIKAT O WYSTĘPOWANIU ZJAWISK LODOWYCH NA RZECIE WISŁA

GRANICE ADMINISTRACYJNE	Zarząd Zlewni w Krakowie																Zarząd Zlewni w Sandomierzu																									
WODOWSKAZ	Las (16+300)				Smolice (23+300)		Czernichów-Prom (45+300)				Kraków-Bielany (69+200)						Sierosławice (130+500)				Popędzyna (138+000)		Karsy (166+000)				Szczucin (194+100)				Koło (240+800)				Sandomierz (268+400)				Zawichost (287+600)			
DOPEŁYWY, MIEJSCA CHARAKTERYSTYCZNE	ujście Skawy				ujście Skawinki						ujście Raby						ujście Dunajca				ujście Wisłoki				ujście Sanu				ujście Sanny													
KM	0+000																295+200																									
DATA	ZJAWISKA LODOWE																																									
2021-02-16	Blue				Blue						Yellow 10%						Yellow 50%				Orange		Orange		50% / 20%		Orange		10% / 10%		Cyan		Cyan		Orange							
2021-02-17	Blue																																									
2021-02-18	Blue																																									
2021-02-19	Blue																																									
2021-02-22	Blue																																									
2021-02-23	Blue																																									
2021-02-24	Blue																																									
2021-02-25	Blue																																									
















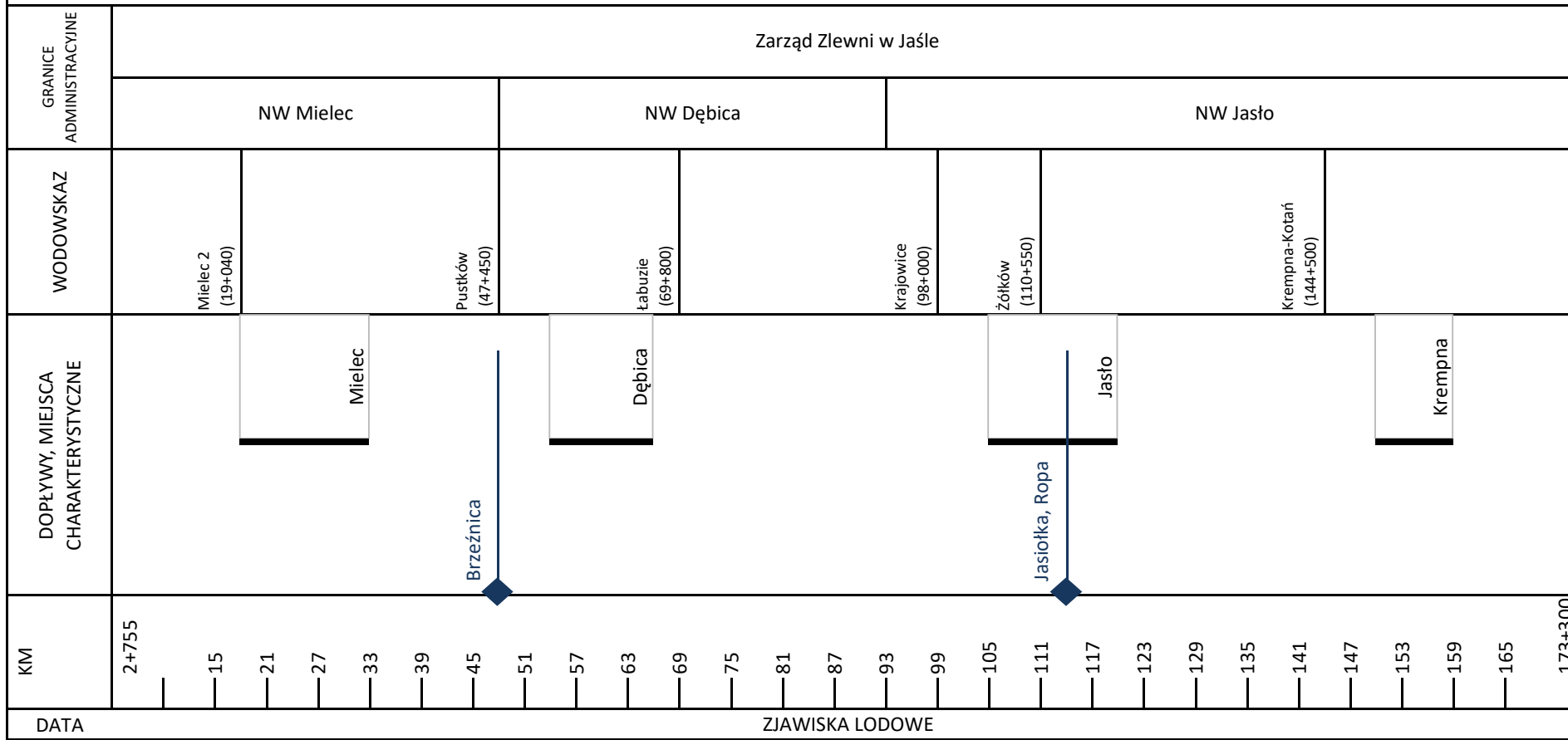
## Komunikat o zjawiskach lodowych na Wiśle z dnia 2021-02-25 godz. 8:00



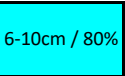
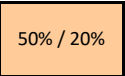

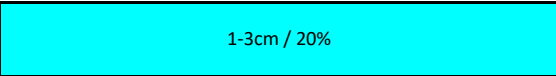

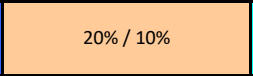
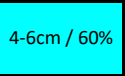
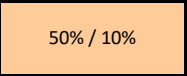
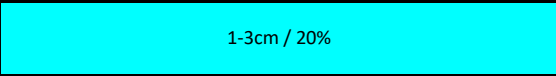

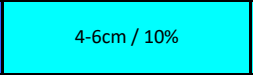
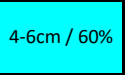
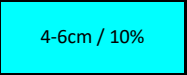


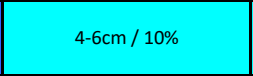
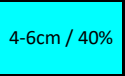
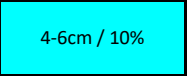


<div style="display: flex; justify-content: space-between;"> <div style="width: 30%;"> <p> - Rzeka wolna</p> <p> - Śryż</p> <p> - Lód brzegowy</p> <p> - Śryż i lód brzegowy</p> </div> <div style="width: 30%;"> <p> - Pokrywa lodowa</p> <p><b>P</b> - Płonia i przetainy</p> <p><b>S</b> - Spiętrzenia i podbitki</p> <p><b>W</b> - Woda na lodzie</p> </div> <div style="width: 30%;"> <p> - Kra i lód brzegowy</p> <p> - Zator</p> <p> - Brak danych</p> <p> - miejsce zatoru lodowego</p> </div> <div style="width: 10%; text-align: right;"> <p> - lodolamacze</p> </div> </div>																																										
WODOWSKAZ	Toruń (735+000)	Fordon (775+000)	Chełmno (807+000)	Grudziądz (835+000)	Korzeniewo (867+000)	Biała Góra (886+000)	Tczew (908+000)	Gdańska Głowa (Drewnica) (931+000)																																		
KM	684	696	702	708	714	720	726	732	738	744	750	756	762	768	774	780	786	792	798	804	810	816	822	828	834	840	846	852	858	864	870	876	882	888	894	900	906	912	918	924	930	939
DATA	ZJAWISKA LODOWE																																									
22.02.2021	10%/10%			10%/10%			10%/10%																																			
23.02.2021	10%/10%			10%/10%			10%/10%																																			
24.02.2021	10%/0%			10%/0%			10%/0%																																			
25.02.2021	10%/0%			10%/0%			10%/0%																																			

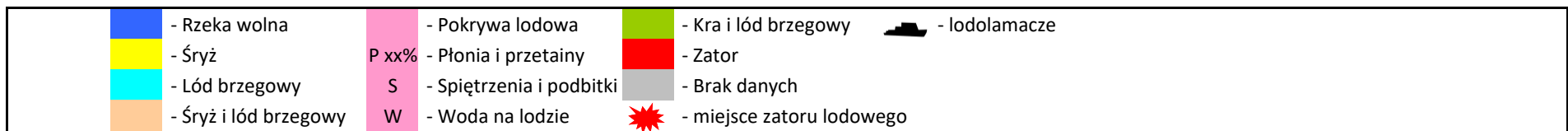
Od dnia 16.12.2020 roku, zgodnie z instrukcją lodołamania, rozpoczęto zimową osłonę przeciwlodową na Dolnej Wiśle. W związku z tym w awanportach służby Przegalina do dyspozycji Biura Akcji Lodowej pozostaje 5 lodołamaczy gotowych do podjęcia ewentualnych działań w momencie wystąpienia takiej potrzeby. 2 lodołamacze liniowe wraz z załogą zostały przeznaczone do wsparcia akcji lodołamania RZGW w Warszawie.

**KOMUNIKAT NR 61 [2020/2021] Z DNIA 25.02.2021 O WYSTĘPOWANIU ZJAWISK LODOWYCH NA RZECIE WISŁOKA**

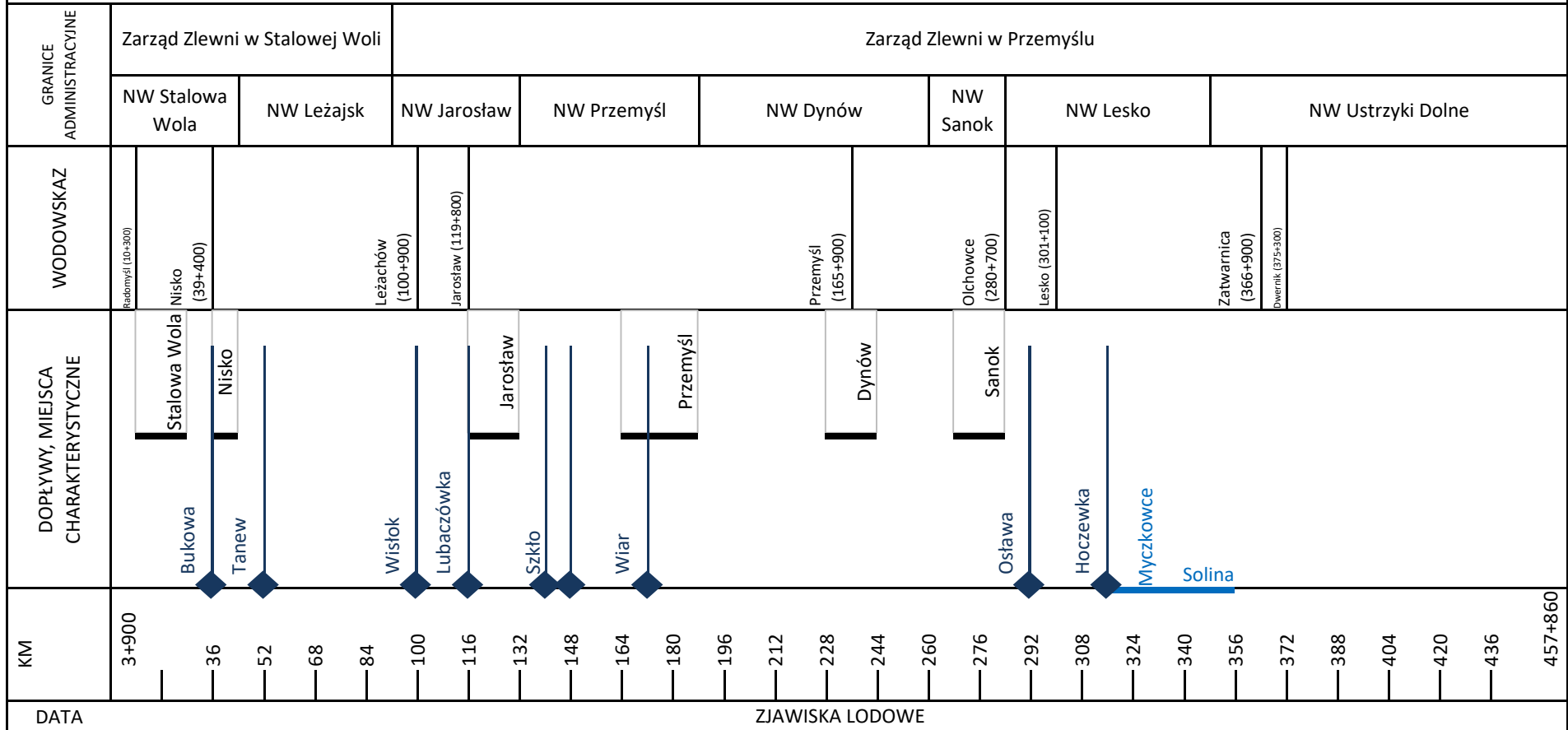
 - Rzeka wolna	 - Pokrywa lodowa	 - Kra i lód brzegowy	 - lodolamacze
 - Śryż	 - Płonia i przetainy	 - Zator	
 - Lód brzegowy	 - Spiętrzenia i podbitki	 - Brak danych	
 - Śryż i lód brzegowy	 - Woda na lodzie	 - miejsce zatoru lodowego	



2021-02-21		 50% / 20%	 6-10cm / 80%	 50% / 20%	 20% / 20%	 1-3cm / 20%	
2021-02-22		 20% / 10%	 4-6cm / 60%	 50% / 10%		 1-3cm / 20%	
2021-02-23		 4-6cm / 10%	 4-6cm / 60%	 4-6cm / 10%		 1-3cm / 20%	
2021-02-24		 4-6cm / 10%	 4-6cm / 40%	 4-6cm / 10%			
2021-02-25							



**KOMUNIKAT NR 61 [2020/2021] Z DNIA 25.02.2021 O WYSTĘPOWANIU ZJAWISK LODOWYCH NA RZECIE SAN**




2021-02-21		20%	20%		10%	background-color: orange;	background-color: pink;	10%	10%			5-20cm / 30%	
2021-02-22					10%							5-20cm / 20%	
2021-02-23					10%							5-20cm / 20%	
2021-02-24												5-20cm / 20%	
2021-02-25												5-20cm / 20%	



- Rzeka wolna
- Śryż
- Łódź brzegowy
- Śryż i łódź brzegowy

- Pokrywa lodowa
- P - Płonia i przetajny
- S - Spiętrzenia i podbitki
- W - Woda na lodzie

- Kra i łódź brzegowy
- Zator
- Brak danych
- miejsce zatoru lodowego

 - lodolamacze

**KOMUNIKAT O WYSTĘPOWANIU ZJAWISK LODOWYCH NA RZECIE NAREW z dnia 24.02.2021**

GRANICE ADMINISTRACYJNE	Zarząd Zlewni w Dębem										Zarząd Zlewni w Ostrołęce																																		
	NW Dębe										NW Ostrołęka					NW Łomża																													
WODOWSKAZ	ZAMBSKI KOŚCIELNE (81+000)										RÓŻAN (117+000)					OSTROŁĘKA (147+000)					NOWOGRÓD (180+000)					PIĄTNICA-ŁOMŻA (203+000)					WIZNA (246+000)														
DOPEŁNY, MIEJSCA CHARAKTERYSTYCZNE	Wkra Stopień Wodny Dębe Kanał Żerański Bug										Orzyc					Orz					Omulew					EC Ostrołęka					Szkwa					Pisa					Łomża				
KM	0 12 18 24 30 36 42 48 54 60 66 72 78										84+000 96 102 108 114 120 126 132 138 144 150 156 162 168 174 180 186 192 198 204 210 216 222 228 234 240 248+500																																		
DATA											ZJAWISKA LODOWE																																		
19.02.2021	30% / 20%		8-13cm / 100%								100%	10%/10%					100%					90%	100%	80/10%	100%																				
20.02.2021	1-3 cm	10% / 20%	8-10cm / 100%								10%					100%					90%	100%	70%	100%																					
21.02.2021	1-3 cm	10% / 20%	8-10cm / 100%								10%					100%					90%	100%	70%	100%																					
22.02.2021	1-3 cm	10% / 20%	8-11cm / 100%								10%					100%					90%	100%	60%	100%																					
23.02.2021	10% / 20%		7-10cm / 100%					5-8cm / 90%		10% 2-4 cm	10%					10%/20%					100%					90%	100%	90%	60%	100%															
24.02.2021	1-3 cm	10% / 20%	6-10cm / 100%					2-4 cm 20%/20%		2-4 cm 10%	10%					100%					90%	100%	90%	60%	100%																				
25.02.2021	1-2cm	10%	W	20%	W 30%	2-7cm 30%	2-4cm 10%		10%					100%					90%	100%	90%	60%	100%																						