














-  - Rzeka wolna
-  - Śryż
-  - Lód brzegowy
-  - Śryż i lód brzegowy

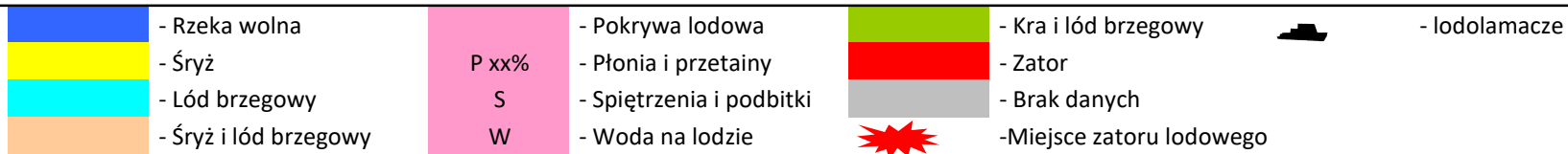
-  - Pokrywa lodowa
-  P xx% - Płonia i przetainy
-  S - Spiętrzenia i podbitki
-  W - Woda na lodzie

-  - Kra i lód brzegowy
-  - Zator
-  - Brak danych
-  - miejsce zatoru lodowego

 - lodolamacze





KOMUNIKAT O WYSTĘPOWANIU ZJAWISK LODOWYCH NA RZECIE ODRA


GRANICE ADMINISTRACYJNE	Zarząd Zlewni w Gliwicach										Zarząd Zlewni w Opolu																												
	NW Racibórz					NW Kędzierzyn-Koźle					NW Krapkowice					NW Opole																							
WODOWSKAZ	Chajupki	Krzyżanowice (34+000)	Racibórz Miedonia (55+010)	Kozle (97+000)							Krapkowice (124+000)	Opole (146+000)							Ujście Nysy (180+000)																				
DOPŁYWY, MIEJSCA CHARAKTERYSTYCZNE																																							
KM	20	28	32	36	40	44	48	52	56	60	64	68	72	76	80	84	88	92	96	100	104	108	112	116	120	124	128	132	136	140	144	148	152	156	160	164	168	172	180
DATA	ZJAWISKA LODOWE																																						
15.02.2023																																							
16.02.2023																																							
17.02.2023																																							
20.02.2023																																							
21.02.2023																																							
22.02.2023																																							
23.02.2023																																							








KOMUNIKAT O WYSTĘPOWANIU ZJAWISK LODOWYCH NA RZECIE KANAŁ ŚLESIŃSKI

GRANICE ADMINISTRACYJNE	Zarząd Zlewni w Kole	
	NW Konin	
WODOWSKAZ	Konin (0+022)	
DOPŁYWY, MIEJSCA CHARAKTERYSTYCZNE		
KM	000+000, 2, 4, 6, 8, 10, 12, 14, 16, 18, 20, 22, 24, 026+460	
DATA	ZJAWISKA LODOWE	
17.02.2023		
20.02.2023		
21.02.2023		
22.02.2023		
23.02.2023		

-  - Rzeka wolna
-  - Śryż
-  - Łód brzegowy
-  - Śryż i łód brzegowy














-  - Pokrywa lodowa
- P xx%** - Płonia i przetainy
- S** - Spiętrzenia i podbitki
- W** - Woda na lodzie











-  - Kra i łód brzegowy
-  - Zator
-  - Brak danych
-  - miejsce zatoru lodowego

 - lodolamacze

KOMUNIKAT O WYSTĘPOWANIU ZJAWISK LODOWYCH NA RZECIE WISŁA

GRANICE ADMINISTRACYJNE	Zarząd Zlewni w Katowicach																																														
	NW Bieruń				NW Bielsko-Biała				NW Pszczyna				NW Skoczów																																		
WODOWSKAZ	Nowy Bieruń (4+000)	Jawiszowice (24+000)	Goczałkowice (37+000)	Zabrzeg (42+000)	Drogomyśl (60+000)	Skoczów (71+000)	Ustron Obłaziec (87+000)																																								
														DOPŁYWY, MIEJSCA CHARAKTERYSTYCZNE																																	
KM	0	4	6	8	10	12	14	16	18	20	22	24	26	28	30	32	34	36	38	40	42	44	46	48	50	52	54	56	58	60	62	64	66	68	70	72	74	76	78	80	82	84	86	88	90	92	96
DATA	ZJAWISKA LODOWE																																														
15.02.2023																																															
16.02.2023																																															
17.02.2023																																															
20.02.2023																																															
21.02.2023																																															
22.02.2023																																															
23.02.2023																																															

		 - Rzeka wolna	 - Śryż	 - Łódź brzegowy	 - Śryż i łódź brzegowy	 - Pokrywa lodowa	 P - Płonia i przetainy	 S - Spiętrzenia i podbitki	 W - Woda na lodzie	 - Kra i łódź brzegowy	 - Zator	 - Brak danych	 - Miejsce zatoru lodowego	 - Lodolamacze																																		
KOMUNIKAT NR 59 [2022/2023] Z DNIA 23.02.2023 O WYSTĘPOWANIU ZJAWISK LODOWYCH NA RZECIE WIŚLE																																																
GRANICE ADMINISTRACYJNE	Zarząd Zlewni w Radomiu					Zarząd Zlewni w Warszawie					Zarząd Zlewni we Włocławku																																					
	NW Annapol	NW Lipsko	NW Zwoleń	NW Puławy	NW Kozienice	NW Garwolin	NW Góra Kalwaria	NW Warszawa		NW Wyszogród	NW Płock	NW Włocławek																																				
WODOWSKAZ	ANNOPOL (298+ 400)		PUŁAWY (372+000)		DĘBLIN (394+000)		WARSZAWA (513+000)			MODLIN (552+000)		WYSZOGRÓD (587+000)		KĘPA POLSKA (607+000)	WŁOCLĄWEK (679+000)																																	
DOPŁYWY, MIEJSCA CHARAKTERYSTYCZNE			Puławy		Dęblin		Góra Kalwaria			Warszawa		Wyszogród		Płock		Włocławek																																
KM	295	311	319	327	335	343	351	359	367	375	383	391	399	407	415	423	431	439	447	455	463	471	479	487	495	503	511	519	527	535	543	551	559	567	575	583	591	599	607	615	623	631	639	647	655	663	671	684
DATA	ZJAWISKA LODOWE																																															
15.02.2023																																																
16.02.2023																																																
17.02.2023																																																
20.02.2023																																																
21.02.2023																																																
22.02.2023																																																
23.02.2023																																																

		 - Rzeka wolna	 - Śryż	 - Lód brzegowy	 - Śryż i lód brzegowy	 - Pokrywa lodowa	P - Płonia i przetajny	S - Spiętrzenia i podbitki	W - Woda na lodzie	 - Kra i lód brzegowy	 - Zator	 - Brak danych	 - miejsce zatoru lodowego	 - lodolamacze																												
GRANICE ADMINISTR	Zarząd Zlewni w Toruniu							Zarząd Zlewni w Tczewie																																		
WODOWSKAZ	Toruń (735+000)				Fordon (775+000)			Chełmno (807+000)		Grudziądz (835+000)		Korzeniewo (867+000)		Biała Góra (886+000)		Tczew (908+000)		Gdańska Głowa (Drewnica) (931+000)																								
KM	684	696	702	708	714	720	726	732	738	744	750	756	762	768	774	780	786	792	798	804	810	816	822	828	834	840	846	852	858	864	870	876	882	888	894	900	906	912	918	924	930	939
DATA	ZJAWISKA LODOWE																																									
15.02.2023																																										
16.02.2023																																										
17.02.2023																																										
20.02.2023																																										
21.02.2023																																										
22.02.2023																																										
23.02.2023																																										

- Rzeka wolna
- Śryż
- Łód brzegowy
- Śryż i łód brzegowy
- Pokrywa lodowa
- P xx% - Płonia i przetainy
- S - Spiętrzenia i podbitki
- W - Woda na lodzie
- Kra i łód brzegowy
- Zator
- Brak danych
- miejsce zatoru lodowego
- lodolamacze

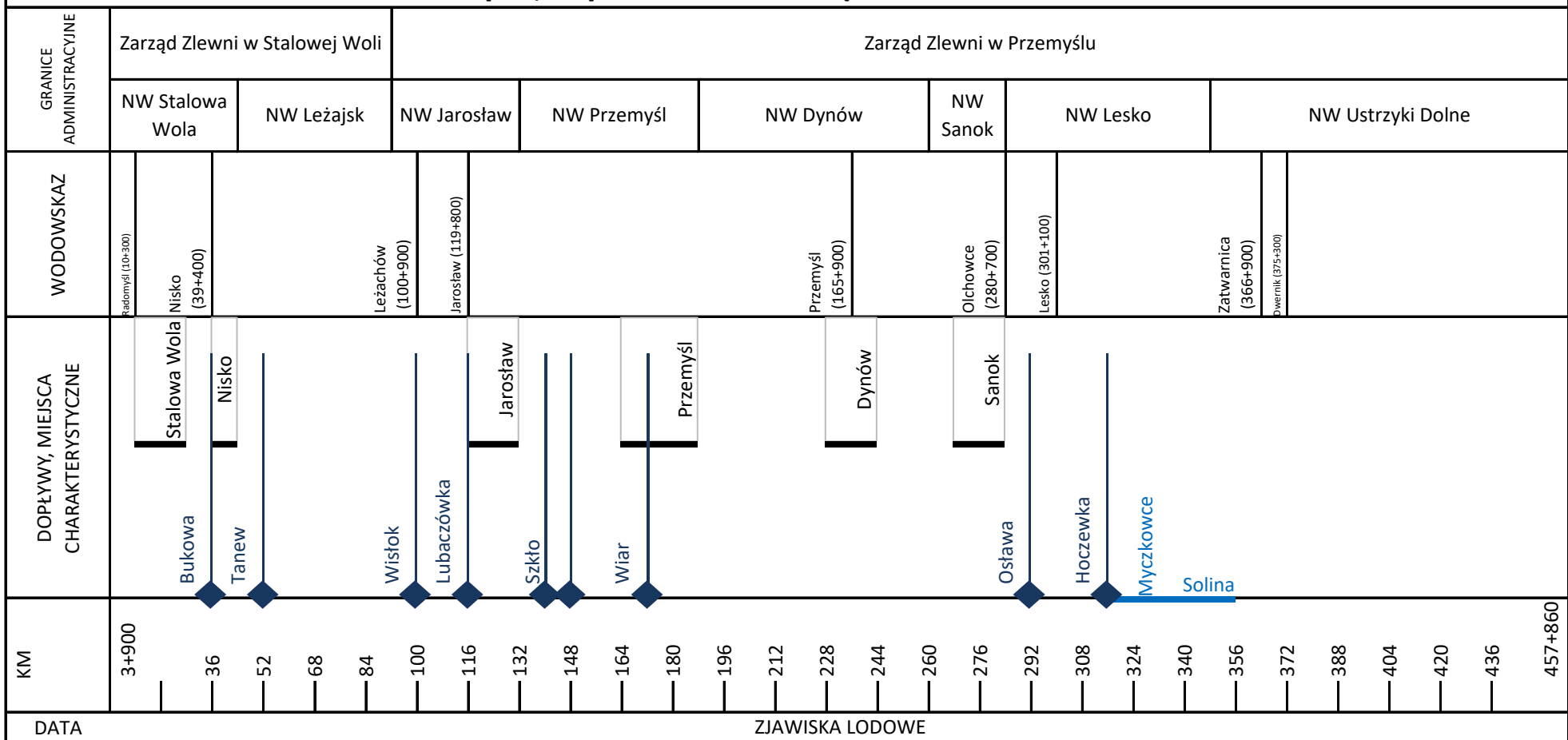
KOMUNIKAT NR 52 [2022/2023] Z DNIA 23.02.2023 O WYSTĘPOWANIU ZJAWISK LODOWYCH NA RZECIE WISŁOKA

GRANICE ADMINISTRACYJNE	Zarząd Zlewni w Jasle																											
	NW Mielec						NW Dębica						NW Jasło															
WODOWSKAZ	Mielec 2 (19+040)						Pustków (47+450)						Łabuzie (69+800)						Krajowice (98+000)		Żółków (110+550)						Krempna-Kotań (144+500)	
DOPEŁWY, MIEJSCA CHARAKTERYSTYCZNE	Mielec						Dębica						Jasło						Krempna									
KM	2+755	15	21	27	33	39	45	51	57	63	69	75	81	87	93	99	105	111	117	123	129	135	141	147	153	159	165	173+300
DATA	ZJAWISKA LODOWE																											

17.02.2023		
20.02.2023		
21.02.2023		
22.02.2023		
23.02.2023		

- Rzeka wolna
- Śryż
- Łód brzegowy
- Śryż i łód brzegowy
- Pokrywa lodowa
- P xx% - Płonia i przetainy
- S - Spiętrzenia i podbitki
- W - Woda na lodzie
- Kra i łód brzegowy
- Zator
- Brak danych
- lodolamacze
- miejsce zatoru lodowego

KOMUNIKAT NR 52 [2022/2023] Z DNIA 23.02.2023 O WYSTĘPOWANIU ZJAWISK LODOWYCH NA RZECIE SAN













17.02.2023			10% / 50%	100%	10% / 50%	
20.02.2023						
21.02.2023						
22.02.2023						
23.02.2023						

- Rzeka wolna
- Śrzyż
- Łódź brzegowy
- Śrzyż i łódź brzegowy
- P xx% - Pokrywa lodowa
- S - Płonina i przetajiny
- W - Woda na lodzie
- Kra i łódź brzegowy
- Zator
- Brak danych
- miejsce zatoru lodowego
- lodolamacze

KOMUNIKAT O WYSTĘPOWANIU ZJAWISK LODOWYCH NA RZECE BUG

GRANICE ADMINISTRACYJNE	Zarząd Zlewni w Dębem	Zarząd Zlewni w Sokotowie Podlaskim					Zarząd Zlewni w Białej Podlaskiej																													
	NW Wyszków	NW Ostrów Mazowiecka	NW Wysokie Mazowieckie	NW Łosice	NW Siemiatycze	NW Włodawa			NW Chełm		NW Hrubieszów																									
WODOWSKAZ	WYSZKÓW (34+000)	MAŁKINIA (98+000)	FRANKOPOL (163+000)	KRZYCZEW (269+000)	TERESPOL (281+000)	WŁODAWA (378+000)	DOROHUSK (463+000)	STRYZÓW (537+000)	STRYZÓW (548+000)																											
DOPEŁNY, MIEJSCA CHARAKTERYSTYCZNE	Wyszków			Drohiczyn		Włodawa																														
KM	0	43	73	88	103	118	133	148	163	178	193	208	223	238	253	268	283	298	313	328	343	358	373	388	403	418	433	448	463	478	493	508	523	538	553	587+200
DATA	ZJAWISKA LODOWE																																			
16.02.2023																																				
17.02.2023																																				
18.02.2023																																				
19.02.2023																																				
20.02.2023																																				
21.02.2023																																				
22.02.2023																																				
23.02.2023																																				

	- Rzeka wolna		- Pokrywa lodowa		- Kra i lód brzegowy		- lodolamacze
	- Śryż	P xx%	- Płonia i przetainy		- Zator		
	- Lód brzegowy	S	- Spiętrzenia i podbitki		- Brak danych		
	- Śryż i lód brzegowy	W	- Woda na lodzie		- miejsce zatoru lodowego		

KOMUNIKAT O WYSTĘPOWANIU ZJAWISK LODOWYCH NA RZECIE NAREW

GRANICE ADMINISTRACYJNE	Zarząd Zlewni w Dębem			Zarząd Zlewni w Ostrołęce																																				
	NW Nowy Dwór Mazowiecki	NW Dębe	NW Pułtusk	NW Ostrołęka			NW Łomża																																	
WODOWSKAZ			ZAMBSKI KOŚCIELNE (81+000)		RÓŻAN (117+000)	OSTROŁĘKA (147+000)		NOWOGRÓD (180+000)	PIATNICA-ŁOMŻA (203+000)	WIZNA (246+000)																														
DOPIŁYWY, MIEJSCA CHARAKTERYSTYCZNE	Wkrcza	Stopień Wodny Dębe	Kanał Żerański	Bug	Zbiornik Dębe	Pułtusk	Orzyc	Orz	Omulew	EC Ostrołęka	Szkwa	Pisa	Łomża																											
KM	0	12	18	24	30	36	42	48	54	60	66	72	78	84	96	102	108	114	120	126	132	138	144	150	156	162	168	174	180	186	192	198	204	210	216	222	228	234	240	248+500
DATA	ZJAWISKA LODOWE																																							
16.02.2024																																								
17.02.2024																																								
18.02.2024																																								
19.02.2024																																								
20.02.2024																																								
21.02.2024																																								
22.02.2024																																								
22.02.2024																																								