




















	- Rzeka wolna		- Pokrywa lodowa		- Kra i lód brzegowy		- lodolamacze
	- Śryż	P xx%	- Płonia i przetainy		- Zator		
	- Lód brzegowy	S	- Spiętrzenia i podbitki		- Brak danych		
	- Śryż i lód brzegowy	W	- Woda na lodzie		- miejsce zatoru lodowego		


KOMUNIKAT O WYSTĘPOWANIU ZJAWISK LODOWYCH NA RZECIE ODRA

GRANICE ADMINISTRACYJNE	Zarząd Zlewni w Gliwicach				Zarząd Zlewni w Opolu																																																																																																																																																																																																																																																																																																																																																																																																																																																																																																																																																																																																																																																																																																																																																																																																																																																		
	NW Racibórz		NW Kędzierzyn-Koźle	NW Krapkowice																																																																																																																																																																																																																																																																																																																																																																																																																																																																																																																																																																																																																																																																																																																																																																																																																																																			
WODOWSKAZ	Chatupki (21+000)	Krzyżanowice (34+000)	Racibórz Miedonia (55+010)	Koźle (97+000)	Krapkowice (124+000)	Opole (146+000)	Ujście Nisy (180+000)																																																																																																																																																																																																																																																																																																																																																																																																																																																																																																																																																																																																																																																																																																																																																																																																																																																
DOPŁYWY, MIEJSCA CHARAKTERYSTYCZNE																																																																																																																																																																																																																																																																																																																																																																																																																																																																																																																																																																																																																																																																																																																																																																																																																																																							
KM	20								28										32																	36																			40																					44																						48																						52																						56																						60																						64																						68																						72																						76																						80																						84																						88																						92																						96																						100																						104																						108																						112																						116																						120																						124																						128																						132																						136																						140																						144																						148																						152																						156																						160																						164																						168																						172																						180																					
DATA	ZJAWISKA LODOWE																																																																																																																																																																																																																																																																																																																																																																																																																																																																																																																																																																																																																																																																																																																																																																																																																																																						
13.02.2023																																																																																																																																																																																																																																																																																																																																																																																																																																																																																																																																																																																																																																																																																																																																																																																																																																																							
14.02.2023																																																																																																																																																																																																																																																																																																																																																																																																																																																																																																																																																																																																																																																																																																																																																																																																																																																							
15.02.2023																																																																																																																																																																																																																																																																																																																																																																																																																																																																																																																																																																																																																																																																																																																																																																																																																																																							
16.02.2023																																																																																																																																																																																																																																																																																																																																																																																																																																																																																																																																																																																																																																																																																																																																																																																																																																																							
17.02.2023																																																																																																																																																																																																																																																																																																																																																																																																																																																																																																																																																																																																																																																																																																																																																																																																																																																							
20.02.2023																																																																																																																																																																																																																																																																																																																																																																																																																																																																																																																																																																																																																																																																																																																																																																																																																																																							
21.02.2023																																																																																																																																																																																																																																																																																																																																																																																																																																																																																																																																																																																																																																																																																																																																																																																																																																																							

-  - Rzeka wolna
-  - Śryż
-  - Lód brzegowy
-  - Śryż i lód brzegowy





-  - Pokrywa lodowa
-  P xx% - Płonia i przetainy
-  S - Spiętrzenia i podbitki
-  W - Woda na lodzie




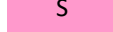
-  - Kra i lód brzegowy
-  - Zator
-  - Brak danych
-  - miejsce zatoru lodowego





 - lodolamacze


KOMUNIKAT O WYSTĘPOWANIU ZJAWISK LODOWYCH NA RZECIE WISŁA

GRANICE ADMINISTRACYJNE	Zarząd Zlewni w Katowicach																																														
	NW Bieruń				NW Bielsko-Biała				NW Pszczyna				NW Skoczów																																		
WODOWSKAZ	Nowy Bieruń (4+000)				Jawiszowice (24+000)				Goczałkowice (37+000)	Zabrzeg (42+000)					Drogomyśl (60+000)	Skoczów (71+000)			Ustroń Oblaziec (87+000)																												
	DOPŁYWY, MIEJSCA CHARAKTERYSTYCZNE																																														
KM	0	4	6	8	10	12	14	16	18	20	22	24	26	28	30	32	34	36	38	40	42	44	46	48	50	52	54	56	58	60	62	64	66	68	70	72	74	76	78	80	82	84	86	88	90	92	96
DATA	ZJAWISKA LODOWE																																														
14.02.2023																																															
15.02.2023																																															
16.02.2023																																															
17.02.2023																																															
20.02.2023																																															
21.02.2023																																															

-  - Rzeka wolna
-  - Śryż
-  - Łód brzegowy
-  - Śryż i łód brzegowy














-  - Pokrywa lodowa
-  P xx% - Płonia i przetainy
-  S - Spiętrzenia i podbitki
-  W - Woda na lodzie

-  - Kra i łód brzegowy
-  - Zator
-  - Brak danych
-  - miejsce zatoru lodowego

 - lodołamacze

KOMUNIKAT O WYSTĘPOWANIU ZJAWISK LODOWYCH NA RZECIE WISŁA











GRANICE ADMINISTRACYJNE	Zarząd Zlewni w Krakowie										Zarząd Zlewni w Sandomierzu											
WODOWSKAZ	Las (16+300)		Smolice (23+300)		Czernichów-Prom (45+300)		Kraków-Bielany (69+200)		Sierosławice (130+500)		Popędyżynka (138+000)		Karsy (166+000)		Szczucin (194+100)		Koło (240+800)		Sandomierz (268+400)		Zawichost (287+600)	
DOPŁYWY, MIEJSCA CHARAKTERYSTYCZNE	ujście Skawy		ujście Skawinki				ujście Raby				ujście Dunajca				ujście Wistoki				ujście Sanu		ujście Sanny	
KM	0+000																					
DATA	ZJAWISKA LODOWE																					
14.02.2023																						
15.02.2023																						
16.02.2023																						
17.02.2023																						
20.02.2023																						
21.02.2023																						

	- Rzeka wolna		- Pokrywa lodowa		- Kra i lód brzegowy		- Lodolamacze
	- Śryż		- Płonia i przetainy		- Zator		
	- Lód brzegowy		- Spiętrzenia i podbitki		- Brak danych		
	- Śryż i lód brzegowy		- Woda na lodzie		- Miejsce zatoru lodowego		

KOMUNIKAT O WYSTĘPOWANIU ZJAWISK LODOWYCH NA RZECZE WIŚLE

GRANICE ADMINISTRACYJNE	Zarząd Zlewni w Radomiu					Zarząd Zlewni w Warszawie				Zarząd Zlewni we Włocławku																																						
	NW Annapol	NW Lipsko	NW Zwolen	NW Puławy	NW Kozienice	NW Garwolin	NW Góra Kalwaria	NW Warszawa	NW Modlin	NW Wyszogród	NW Płock	NW Włocławek																																				
WODOWSKAZ	ANNOPOL (298+400)			PUŁAWY (372+000)	DĘBLIN (394+000)			WARSZAWA (513+000)	MODLIN (552+000)	WYSZOGRÓD (587+000)	KĘPA POLSKA (607+000)	WŁOCŁAWEK (679+000)																																				
DOPŁYWY, MIEJSCA CHARAKTERYSTYCZNE				Putawy	Dęblin		Góra Kalwaria	Warszawa		Wyszogród	Płock	Włocławek																																				
KM	295	311	319	327	335	343	351	359	367	375	383	391	399	407	415	423	431	439	447	455	463	471	479	487	495	503	511	519	527	535	543	551	559	567	575	583	591	599	607	615	623	631	639	647	655	663	671	684
DATA	ZJAWISKA LODOWE																																															
14.02.2023	[Blue bar]																																															
15.02.2023	[Blue bar]																																															
16.02.2023	[Blue bar]																																															
17.02.2023	[Blue bar]																																															
20.02.2023	[Blue bar]																																															
21.02.2023	[Blue bar]																																															

RZGW Gdańsk - Komunikat o zjawiskach lodowych na Wiśle

	- Rzeka wolna		- Pokrywa lodowa		- Kra i lód brzegowy		- lodolamacze
	- Śryż	P	- Płonia i przetainy		- Zator		
	- Lód brzegowy	S	- Spiętrzenia i podbitki		- Brak danych		
	- Śryż i lód brzegowy	W	- Woda na lodzie		- miejsce zatoru lodowego		

Komunikat o zjawiskach lodowych na Wiśle

GRANICE ADMINISTRACYJNE	Zarząd Zlewni w Toruniu										Zarząd Zlewni w Tczewie																														
	WODOWSKAZ										WODOWSKAZ																														
KM	Toruń (735+000)										Tczew (908+000)																														
	684	696	702	708	714	720	726	732	738	744	750	756	762	768	774	780	786	792	798	804	810	816	822	828	834	840	846	852	858	864	870	876	882	888	894	900	906	912	918	924	930
DATA	ZJAWISKA LODOWE																																								
14.02.2023	Rzeka wolna																																								
15.02.2023	Rzeka wolna																																								
16.02.2023	Rzeka wolna																																								
17.02.2023	Rzeka wolna																																								
20.02.2023	Rzeka wolna																																								
21.02.2023	Rzeka wolna																																								

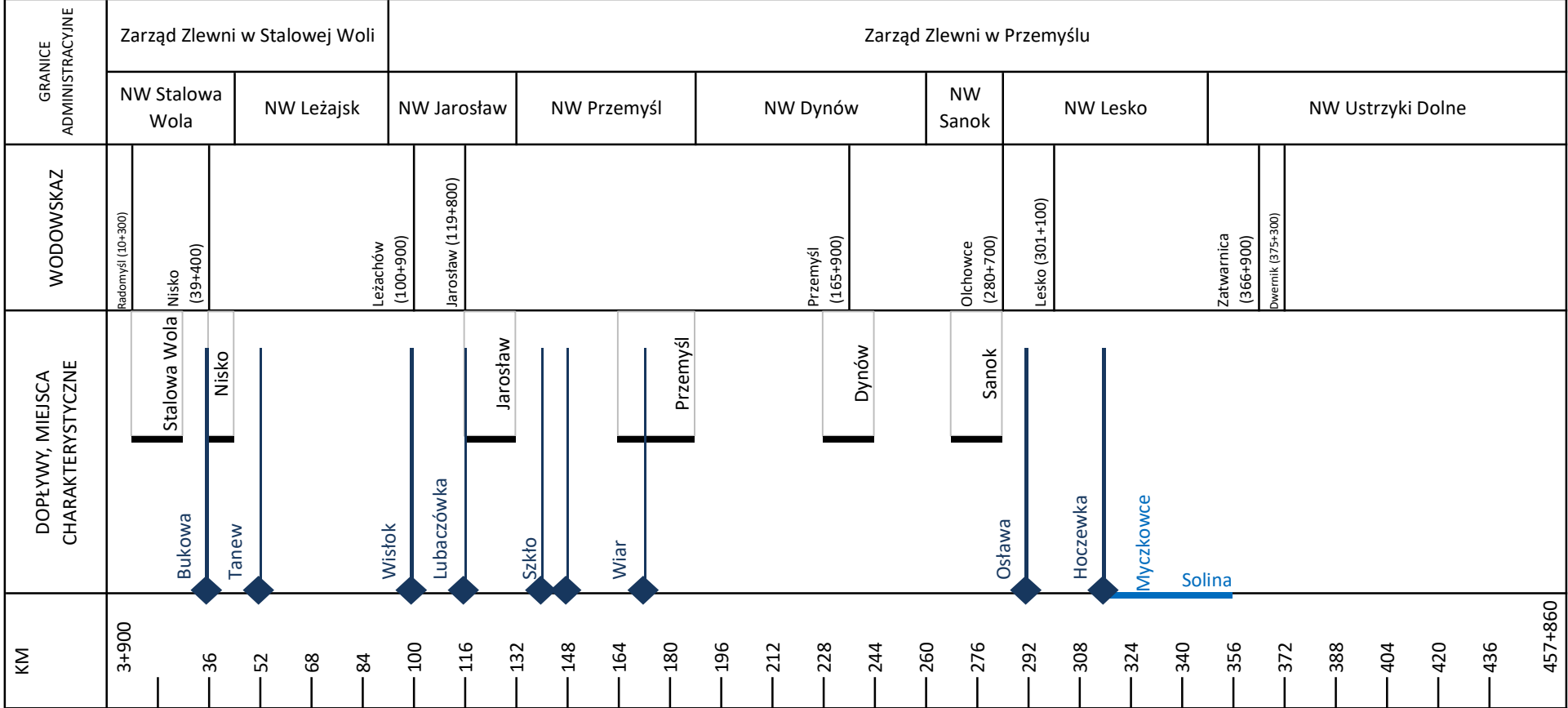
- Rzeka wolna
- Śryż
- Łód brzegowy
- Śryż i łód brzegowy
- Pokrywa lodowa
- P xx% - Płonia i przetainy
- S - Spiętrzenia i podbitki
- W - Woda na lodzie
- Kra i łód brzegowy
- Zator
- Brak danych
- lodolamacze
- miejsce zatoru lodowego

KOMUNIKAT O WYSTĘPOWANIU ZJAWISK LODOWYCH NA RZECIE WISŁOKA

GRANICE ADMINISTRACYJNE	Zarząd Zlewni w Jaśle																
	NW Mielec					NW Dębica					NW Jasło						
WODOWSKAZ	Mielec 2 (19+040)					Pustków (47+450)		Łabuzie (69+800)			Krajowice (98+000)		Żółków (110+550)		Krempna-Kotań (144+500)		
DOPŁYWY, MIEJSCA CHARAKTERYSTYCZNE	Mielec					Dębica					Jasło		Krempna				
KM	2+755					Brzeźnica					Jasiołka, Ropa					173+300	
DATA	ZJAWISKA LODOWE																
14.02.2023																	
15.02.2023																	
16.02.2023																	
17.02.2023																	
20.02.2023																	
21.02.2023																	

- Rzeka wolna
- Śryż
- Łód brzegowy
- Śryż i łód brzegowy
- Pokrywa lodowa
- P xx% - Płonia i przetainy
- S - Spiętrzenia i podbitki
- W - Woda na lodzie
- Kra i łód brzegowy
- Zator
- Brak danych
- lodolamacze
- miejsce zatoru lodowego

KOMUNIKAT O WYSTĘPOWANIU ZJAWISK LODOWYCH NA RZECIE SAN



DATA	ZJAWISKA LODOWE			
14.02.2023				50% / 50%
15.02.2023				10% / 50%
16.02.2023				10% / 50%
17.02.2023				10% / 50%
20.02.2023				
21.02.2023				

- Rzeka wolna
- Śryż
- Łód brzegowy
- Śryż i łód brzegowy

- Pokrywa lodowa
- P xx% - Płonia i przetainy
- S - Spiętrzenia i podbitki
- W - Woda na lodzie

- Kra i łód brzegowy
- Zator
- Brak danych
- miejsce zatoru lodowego

- lodolamcze

KOMUNIKAT O WYSTĘPOWANIU ZJAWISK LODOWYCH NA RZECIE BUG

GRANICE ADMINISTRACYJNE	Zarząd Zlewni w Dębem		Zarząd Zlewni w Sokołowie Podlaskim				Zarząd Zlewni w Białej Podlaskiej																														
	NW Dąbe	NW Wyszków	NW Ostrów Mazowiecka	NW Wysokie Mazowieckie	NW Łosice	NW Siemiatycze	NW Włodawa			NW Chełm		NW Hrubieszów																									
WODOWSKAZ	WYSZKÓW (34+000)		MAŁKINIA (98+000)		FRANKOPOL (163+000)		KRZYCZEW (269+000)	TERESPOL (283+000)		WŁODAWA (378+000)	WŁODAWA (382+000)		DOROHUSK (463+000)		STRZYŻÓW (537+000)	STRZYŻÓW (548+000)																					
DOPIŁY, MIEJSCA CHARAKTERYSTYCZNE		Wyszków				Drohiczyn					Włodawa																										
KM	0	28	43	73	88	103	118	133	148	163	178	193	208	223	238	253	268	283	298	313	328	343	358	373	388	403	418	433	448	463	478	493	508	523	538	553	587+200
DATA	ZJAWISKA LODOWE																																				
14.02.2023																																					
15.02.2023																																					
16.02.2023																																					
17.02.2023																																					
20.02.2023																																					
21.02.2023																																					

