




















	- Rzeka wolna		- Pokrywa lodowa		- Kra i lód brzegowy		- lodolamacze
	- Śryż	P xx%	- Płonia i przetainy		- Zator		
	- Lód brzegowy	S	- Spiętrzenia i podbitki		- Brak danych		
	- Śryż i lód brzegowy	W	- Woda na lodzie		- miejsce zatoru lodowego		


KOMUNIKAT O WYSTĘPOWANIU ZJAWISK LODOWYCH NA RZECIE ODRA

GRANICE ADMINISTRACYJNE	Zarząd Zlewni w Gliwicach				Zarząd Zlewni w Opolu																																			
	NW Racibórz		NW Kędzierzyn-Koźle	NW Krapkowice																																				
WODOWSKAZ	Chatupki (21+000)	Krzyżanowice (34+000)	Racibórz Miedonia (55+010)	Koźle (97+000)	Krapkowice (124+000)	Opole (146+000)	Ujście Nisy (180+000)																																	
DOPŁYWY, MIEJSCA CHARAKTERYSTYCZNE																																								
KM	20		28	32	36	40	44	48	52	56	60	64	68	72	76	80	84	88	92	96	100	104	108	112	116	120	124	128	132	136	140	144	148	152	156	160	164	168	172	180
DATA	ZJAWISKA LODOWE																																							
07.03.2023																																								
08.03.2023																																								
09.03.2023																																								
10.03.2023																																								
13.03.2023																																								
14.03.2023																																								
15.03.2023																																								

-  - Rzeka wolna
-  - Śryż
-  - Łód brzegowy
-  - Śryż i łód brzegowy





-  - Pokrywa lodowa
-  P xx% - Płonia i przetainy
-  S - Spiętrzenia i podbitki
-  W - Woda na lodzie




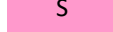
-  - Kra i łód brzegowy
-  - Zator
-  - Brak danych
-  - miejsce zatoru lodowego





 - lodolamacze


KOMUNIKAT O WYSTĘPOWANIU ZJAWISK LODOWYCH NA RZECE WISŁA

GRANICE ADMINISTRACYJNE	Zarząd Zlewni w Katowicach																																														
	NW Bieruń				NW Bielsko-Biała				NW Pszczyna		NW Skoczów																																				
WODOWSKAZ	Nowy Bieruń (4+000)				Jawiszowice (24+000)				Goczałkowice (37+000)	Zabrzeg (42+000)			Drogomyśl (60+000)	Skoczów (71+000)			Ustroń Obłaziec (87+000)																														
	DOPŁYWY, MIEJSCA CHARAKTERYSTYCZNE																																														
KM	0	4	6	8	10	12	14	16	18	20	22	24	26	28	30	32	34	36	38	40	42	44	46	48	50	52	54	56	58	60	62	64	66	68	70	72	74	76	78	80	82	84	86	88	90	92	96
DATA	ZJAWISKA LODOWE																																														
07.03.2023																																															
08.03.2023																																															
09.03.2023																																															
10.03.2023																																															
13.03.2023																																															
14.03.2023																																															
15.03.2023																																															

-  - Rzeka wolna
-  - Śryż
-  - Łód brzegowy
-  - Śryż i łód brzegowy














-  - Pokrywa lodowa
-  P xx% - Płonia i przetainy
-  S - Spiętrzenia i podbitki
-  W - Woda na lodzie

-  - Kra i łód brzegowy
-  - Zator
-  - Brak danych
-  - miejsce zatoru lodowego

 - lodołamacze

KOMUNIKAT O WYSTĘPOWANIU ZJAWISK LODOWYCH NA RZECE WISŁA











GRANICE ADMINISTRACYJNE	Zarząd Zlewni w Krakowie										Zarząd Zlewni w Sandomierzu											
WODOWSKAZ	Las (16+300)		Smolice (23+300)		Czernichów-Prom (45+300)		Kraków-Bielany (69+200)		Sierosławice (130+500)		Popęszyńska (138+000)		Karsy (166+000)		Szczucin (194+100)		Koło (240+800)		Sandomierz (268+400)		Zawichost (287+600)	
DOPŁYWY, MIEJSCA CHARAKTERYSTYCZNE	ujście Skawy		ujście Skawinki				ujście Raby				ujście Dunajca				ujście Wistoki				ujście Sanu		ujście Sanny	
KM	0+000																					
DATA	ZJAWISKA LODOWE																					
07.03.2023																						
08.03.2023																						
09.03.2023																						
10.03.2023																						
13.03.2023																						
14.03.2023																						
15.03.2023																						

	- Rzeka wolna		- Pokrywa lodowa		- Kra i lód brzegowy		- Lodolamacze
	- Śryż		- Płonia i przetainy		- Zator		
	- Lód brzegowy		- Spiętrzenia i podbitki		- Brak danych		
	- Śryż i lód brzegowy		- Woda na lodzie		- Miejsce zatoru lodowego		

KOMUNIKAT O WYSTĘPOWANIU ZJAWISK LODOWYCH NA RZECIE WIŚLE





GRANICE ADMINISTRACYJNE	Zarząd Zlewni w Radomiu					Zarząd Zlewni w Warszawie				Zarząd Zlewni we Włocławku																																						
	NW Annapol	NW Lipsko	NW Zwoleni	NW Puławy	NW Kozienice	NW Garwolin	NW Góra Kalwaria	NW Warszawa	NW Wyszogród	NW Płock	NW Włocławek																																					
WODOWSKAZ	ANNOPOL (298+ 400)			PUŁAWY (372+000)	DEBŁLIN (394+000)			WARSZAWA (513+000)	MODLIN (552+000)	WYSZOGRÓD (587+000)	KĘPA POLSKA (607+000)		WŁOCŁAWEK (679+000)																																			
DOPŁYWY, MIEJSCA CHARAKTERYSTYCZNE				Puławy	Dęblin		Góra Kalwaria	Warszawa		Wyszogród		Płock	Włocławek																																			
KM	295	311	319	327	335	343	351	359	367	375	383	391	399	407	415	423	431	439	447	455	463	471	479	487	495	503	511	519	527	535	543	551	559	567	575	583	591	599	607	615	623	631	639	647	655	663	671	684
DATA	ZJAWISKA LODOWE																																															
07.03.2023	[Blue bar indicating ice phenomena]																																															
08.03.2023	[Blue bar indicating ice phenomena]																																															
09.03.2023	[Blue bar indicating ice phenomena]																																															
10.03.2023	[Blue bar indicating ice phenomena]																																															
13.03.2023	[Blue bar indicating ice phenomena]																																															
14.03.2023	[Blue bar indicating ice phenomena]																																															
15.03.2023	[Blue bar indicating ice phenomena]																																															





RZGW Gdańsk - Komunikat o zjawiskach lodowych na Wiśle





	- Rzeka wolna		- Pokrywa lodowa		- Kra i lód brzegowy		- lodolamacze
	- Śryż	P	- Płonia i przetainy		- Zator		
	- Lód brzegowy	S	- Spiętrzenia i podbitki		- Brak danych		
	- Śryż i lód brzegowy	W	- Woda na lodzie		- miejsce zatoru lodowego		


Komunikat o zjawiskach lodowych na Wiśle

GRANICE ADMINISTRACYJNE	Zarząd Zlewni w Toruniu										Zarząd Zlewni w Tczewie																														
	WODOWSKAZ										WODOWSKAZ																														
KM	Toruń (735+000)										Tczew (908+000)																														
	684	696	702	708	714	720	726	732	738	744	750	756	762	768	774	780	786	792	798	804	810	816	822	828	834	840	846	852	858	864	870	876	882	888	894	900	906	912	918	924	930
DATA	ZJAWISKA LODOWE																																								
07.03.2023	Rzeka wolna																																								
08.03.2023	Rzeka wolna																																								
09.03.2023	Rzeka wolna																																								
10.03.2023	Rzeka wolna																																								
13.03.2023	Rzeka wolna																																								
14.03.2023	Rzeka wolna																																								
15.03.2023	Rzeka wolna																																								

-  - Rzeka wolna
-  - Śryż
-  - Łód brzegowy
-  - Śryż i łód brzegowy











-  - Pokrywa lodowa
-  - Płonia i przetainy
-  - Spiętrzenia i podbitki
-  - Woda na lodzie

-  - Kra i łód brzegowy
-  - Zator
-  - Brak danych
-  - miejsce zatoru lodowego

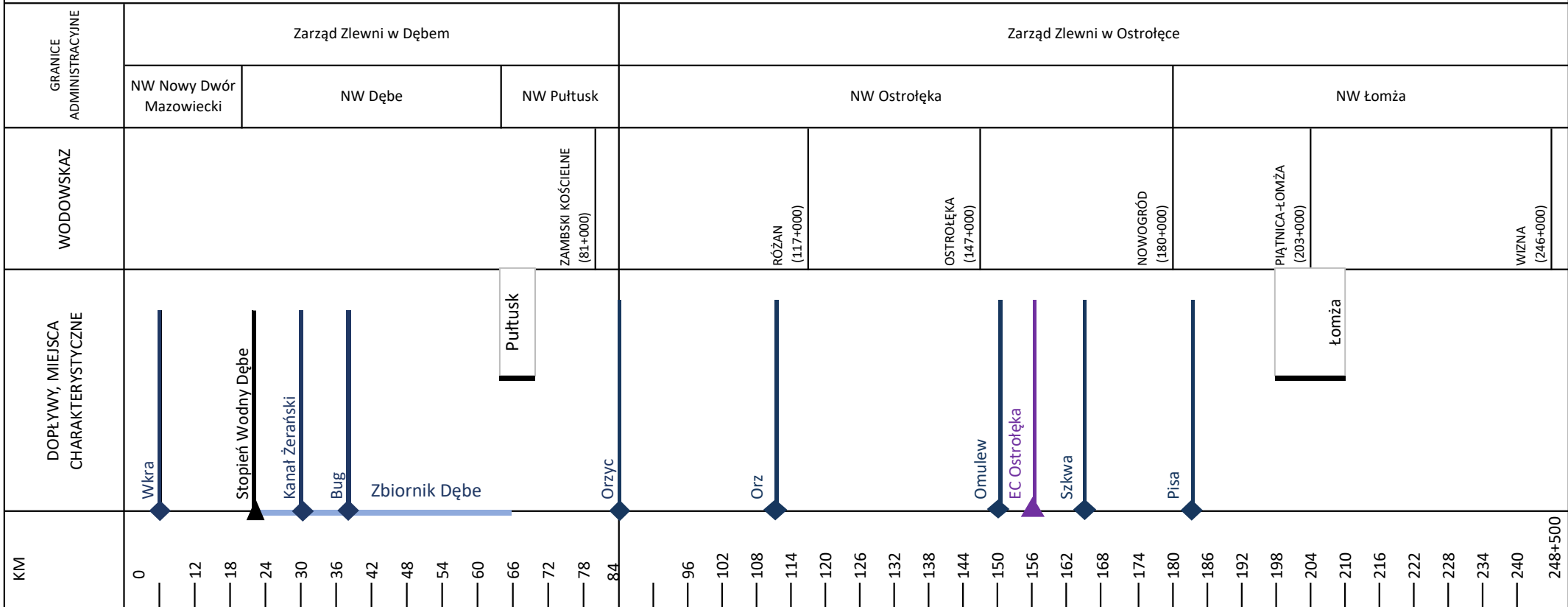
 - lodolamacze

KOMUNIKAT O WYSTĘPOWANIU ZJAWISK LODOWYCH NA RZECIE BUG

GRANICE ADMINISTRACYJNE	Zarząd Zlewni w Dębem	Zarząd Zlewni w Sokołowie Podlaskim					Zarząd Zlewni w Białej Podlaskiej																														
	NW Wyszków	NW Ostrów Mazowiecka	NW Wysokie Mazowieckie	NW Łosice	NW Siemiatycze	NW Włodawa			NW Chełm		NW Hrubieszów																										
WODOWSKAZ	WYSZKÓW (34+000)	MAŁKINIA (98+000)	FRANKOPOL (163+000)	KRZYCZEW (269+000)	TERESPOL (283+000)	WŁODAWA (378+000)	WŁODAWA (382+000)	DOROHUSK (463+000)	STRZYŻÓW (537+000)	STRZYŻÓW (548+000)																											
DOPŁYWY, MIEJSCA CHARAKTERYSTYCZNE	Wyszków	Liwiec	Brok	Nurzec	Drohiczyn	Krzna	Włodawa	Wetniana	Huczwa																												
KM	0	28	43	73	88	103	118	133	148	163	178	193	208	223	238	253	268	283	298	313	328	343	358	373	388	403	418	433	448	463	478	493	508	523	538	553	587+200
DATA	ZJAWISKA LODOWE																																				
07.03.2023																																					
08.03.2023																																					
09.03.2023																																					
10.03.2023																																					
13.03.2023																																					
14.03.2023																																					
15.03.2023																																					

	- Rzeka wolna		- Pokrywa lodowa		- Kra i lód brzegowy		- lodolamacze
	- Śryż	P xx%	- Płonia i przetainy		- Zator		
	- Lód brzegowy	S	- Spiętrzenia i podbitki		- Brak danych		
	- Śryż i lód brzegowy	W	- Woda na lodzie		- miejsce zatoru lodowego		

KOMUNIKAT O WYSTĘPOWANIU ZJAWISK LODOWYCH NA RZECIE NAREW



DATA

ZJAWISKA LODOWE

07.03.2023	
08.03.2023	
09.03.2023	
10.03.2023	
13.03.2023	
14.03.2023	
15.03.2023	