















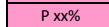
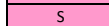







- | | | | | | | | |
|---|-----------------------|---|--------------------------|---|---------------------------|---|---------------|
|  | - Rzeka wolna |  | - Pokrywa lodowa |  | - Kra i lód brzegowy |  | - lodolamacze |
|  | - Śryż | P xx% | - Płonia i przetainy |  | - Zator | | |
|  | - Lód brzegowy | S | - Spiętrzenia i podbitki |  | - Brak danych | | |
|  | - Śryż i lód brzegowy | W | - Woda na lodzie |  | - Miejsce zatoru lodowego | | |


KOMUNIKAT O WYSTĘPOWANIU ZJAWISK LODOWYCH NA RZECE KANAŁ ŚLESIŃSKI

GRANICE ADMINISTRACYJNE	Zarząd Zlewni w Kole	
	NW Konin	
WODOWSKAZ	Konin (0+022)	
DOPŁYWY, MIEJSCA CHARAKTERYSTYCZNE		
KM	000+000 2 4 6 8 10 12 14 16 18 20 22 24 026+460	
DATA	ZJAWISKA LODOWE	
03.03.2022	1 cm / 30%	1-3cm / 100%
04.03.2022	1cm / 20%	1-3cm / 100%
07.03.2022	1-2cm / 20-30%	2-3cm / 100%

-  - Rzeka wolna
-  - Śryż
-  - Łódź brzegowy
-  - Śryż i łódź brzegowy

-  - Pokrywa lodowa
-  - Płonia i przetainy
-  - Spiętrzenia i podbitki
-  - Woda na lodzie

-  - Kra i łódź brzegowy
-  - Zator
-  - Brak danych
-  - miejsce zatoru lodowego



KOMUNIKAT O WYSTĘPOWANIU ZJAWISK LODOWYCH NA NOTECI, KANAŁE BYDGOSKIM, J. GOPŁO, KANAŁE ŚLESIŃSKIM

GRANICE ADMINISTRACYJNE	ZARZĄD ZLEWNI W PILE										ZARZĄD ZLEWNI W INOWROCŁAWIU																															
	NW DREZDENKO				NW TRZCIANKA						NW CHODZIEŻ		NW NAKŁO N. NOTECIĄ	NW BYDGOSZCZ		NW ŻNIN		ZPH PAKOŚĆ																								
WODOWSKAZ	SANTOK	GOŚCIMIEC	NOWE DREZDENKO	KRZYŻ	CZARNKÓW	UJŚCIE	BIĄŁOŚLIWIE	NAKŁO ZACHÓD	38+900																																	
DOPŁYWY, MIEJSCA CHARAKTERYSTYCZNE	NOTEĆ DOLNA SWOBODNIE PŁYNAÇA				NOTEĆ DOLNA SKANALIZOWANA						KANAL BYDGOSKI		NOTEĆ GÓRNA				J. GOPŁO	KANAŁ ŚLESIŃSKI																								
KM	226+100	210	202	194	186	178	170	162	154	146	138	138	122	111	106	98	90	82	74	66	58	42	34	26	18	14+800	146+600	130	127	125	119	111	103	95	87	79	63	55	47	39	32	26+460
DATA	ZJAWISKA LODOWE																																									
03.03.2022																									PI 100% do 1 cm					Lb 20% do 1 cm												
04.03.2022																																										
07.03.2022																									PI 100% do 1 cm																	