

- Rzeka wolna
- Śryż
- Lód brzegowy
- Śryż i lód brzegowy

- Pokrywa lodowa
- P xx% - Płonia i przetainy
- S - Spiętrzenia i podbitki
- W - Woda na lodzie










- Kra i lód brzegowy
- Zator
- Brak danych
- Miejsce zatoru lodowego

- lodolamacze



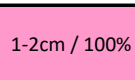

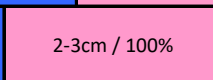
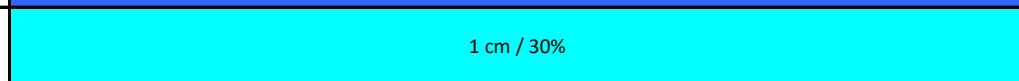
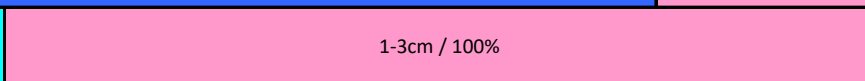
KOMUNIKAT O WYSTĘPOWANIU ZJAWISK LODOWYCH NA RZECIE WARTA

GRANICE ADMINISTRACYJNE	ZARZĄD ZLEWNI W GORZOWIE WLKP.		ZARZĄD ZLEWNI W POZNANIU				ZARZĄD ZLEWNI W KOLE			ZARZĄD ZLEWNI W SIERADZU																																				
	NW GORZÓW WLKP.	NW MIĘDZYCHÓD	NW OBORNIKI	NW POZNAŃ	NW ŚREM	NW WRZEŚNIA	NW KONIN	NW KOŁO	NW SIERADZ			NW WIELUŃ			NW RADOMSKO	NW CZĘSTOCHOWA		NW ZAWIERCIE																												
WODOWSKAZ	Gorzów Wlkp. (056+000)	Skwierzyna (092+000)	Wronki (171+000)	Oborniki (206+000)	Poznań (M.Rochaj) (244+000)	Śrem (292+000)	Nowa Wieś Podgórna (343+000)	Sławsk (392+000)	Uniejów (467+000)	Sieradz (521+000)	Burzenin (546+000)	Osjaków (571+000)	Działoszyn (620+000)	Bobry (682+000)	Poraj (763+000)	Łgota (774+000)	Kręciwik (792+000)																													
DOPŁYWY, MIEJSCA CHARAKTERYSTYCZNE	Gorzów Wlkp.	Noteć	Obra	Wetna	Poznań	Prosna	Kanał Ślesieski	Konin	Ner	Zb. Jeziorsko	Widawka	Liswarta	Częstochowa	Zb. Poraj																																
KM	0	18	36	54	72	90	108	126	144	162	180	198	216	234	252	270	288	306	324	342	360	378	396	414	432	450	468	486	504	522	540	558	576	594	612	630	648	666	684	702	720	738	756	774	792	808
DATA	ZJAWISKA LODOWE																																													
02.03.2022																																														
03.03.2022																																														
04.03.2022																																														

1cm/30%
2cm/40%
2cm/40%

- | | | | | | | | |
|---|-----------------------|---|--------------------------|---|--------------------------|---|---------------|
|  | - Rzeka wolna |  | - Pokrywa lodowa |  | - Kra i lód brzegowy |  | - lodolamacze |
|  | - Śryż | P xx% | - Płonia i przetainy |  | - Zator | | |
|  | - Lód brzegowy | S | - Spiętrzenia i podbitki |  | - Brak danych | | |
|  | - Śryż i lód brzegowy | W | - Woda na lodzie |  | -Miejsce zatoru lodowego | | |

KOMUNIKAT O WYSTĘPOWANIU ZJAWISK LODOWYCH NA RZECIE KANAŁ ŚLESIŃSKI

GRANICE ADMINISTRACYJNE	Zarząd Zlewni w Kole	
	NW Konin	
WODOWSKAZ	Konin (0+022)	
DOPŁYWY, MIEJSCA CHARAKTERYSTYCZNE		
KM	000+000 2 4 6 8 10 12 14 16 18 20 22 24 026+460	
DATA	ZJAWISKA LODOWE	
01.03.2022	 	
02.03.2022	 	
03.03.2022		
04.03.2022	