











-  - Rzeka wolna
-  - Śryż
-  - Lód brzegowy
-  - Śryż i lód brzegowy

-  - Pokrywa lodowa
- $P \text{ xx}\%$ - Płonia i przetainy
- S - Spiętrzenia i podbitki
- W - Woda na lodzie










-  - Kra i lód brzegowy
-  - Zator
-  - Brak danych
-  - Miejsce zatoru lodowego

 - lodolamacze



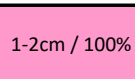

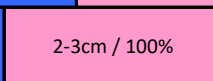
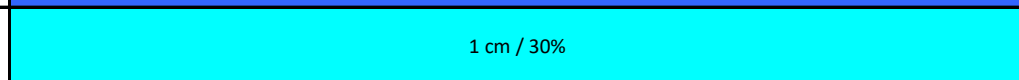
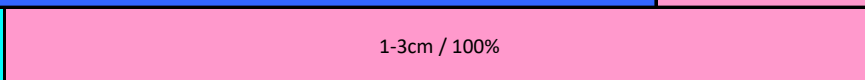
KOMUNIKAT O WYSTĘPOWANIU ZJAWISK LODOWYCH NA RZECIE WARTA

GRANICE ADMINISTRACYJNE	ZARZĄD ZLEWNI W GORZOWIE WLKP.		ZARZĄD ZLEWNI W POZNANIU			ZARZĄD ZLEWNI W KOLE			ZARZĄD ZLEWNI W SIERADZU																																					
	NW GORZÓW WLKP.	NW MIĘDZYCHÓD	NW OBORNIKI	NW POZNAŃ	NW ŚREM	NW WRZEŚNIA	NW KONIN	NW KOŁO	NW SIERADZ		NW WIELUŃ		NW RADOMSKO	NW CZĘSTOCHOWA		NW ZAWIERCIE																														
WODOWSKAZ	Gorzów Wlkp. (056+000)	Skwierzyna (092+000)	Wronki (171+000)	Oborniki (206+000)	Poznań (M.Rochaj) (244+000)	Śrem (292+000)	Nowa Wieś Podgórna (343+000)	Ślawsk (392+000)	Uniejów (467+000)	Sieradz (521+000)	Burzenin (546+000)	Osjaków (571+000)	Działoszyn (620+000)	Bobry (682+000)	Poraj (763+000)	Lgota (774+000)	Krećwilik (792+000)																													
DOPŁYWY, MIEJSCA CHARAKTERYSTYCZNE	Gorzów Wlkp.	Noteć	Obra	Wetna	Poznań	Prosna	Kanał Ślesieski	Konin	Ner	Zb. Jeziorsko	Widawka	Liswarta			Częstochowa	Zb. Poraj																														
KM	0	18	36	54	72	90	108	126	144	162	180	198	216	234	252	270	288	306	324	342	360	378	396	414	432	450	468	486	504	522	540	558	576	594	612	630	648	666	684	702	720	738	756	774	792	808
DATA	ZJAWISKA LODOWE																																													
09.02.2022																																														
02.03.2022																																														
03.03.2022																																														

1cm/10%
1cm/30%
1cm/40%

- | | | | | | | | |
|---|-----------------------|---|--------------------------|---|---------------------------|---|---------------|
|  | - Rzeka wolna |  | - Pokrywa lodowa |  | - Kra i lód brzegowy |  | - lodolamacze |
|  | - Śryż | P xx% | - Płonia i przetainy |  | - Zator | | |
|  | - Lód brzegowy | S | - Spiętrzenia i podbitki |  | - Brak danych | | |
|  | - Śryż i lód brzegowy | W | - Woda na lodzie |  | - Miejsce zatoru lodowego | | |


KOMUNIKAT O WYSTĘPOWANIU ZJAWISK LODOWYCH NA RZECIE KANAŁ ŚLESIŃSKI

GRANICE ADMINISTRACYJNE	Zarząd Zlewni w Kole	
	NW Konin	
WODOWSKAZ	Konin (0+022)	
DOPŁYWY, MIEJSCA CHARAKTERYSTYCZNE		
KM	000+000 2 4 6 8 10 12 14 16 18 20 22 24 026+460	
DATA	ZJAWISKA LODOWE	
01.03.2022	 	
02.03.2022	 	
03.03.2022	 	

	- Rzeka wolna
	- Śryż
	- Łód brzegowy
	- Śryż i łód brzegowy

	- Pokrywa lodowa
P xx%	- Płonia i przetainy
S	- Spiętrzzenia i podbitki
W	- Woda na lodzie

	- Kra i łód brzegowy
	- Zator
	- Brak danych
	- miejsce zatoru lodowego



KOMUNIKAT O WYSTĘPOWANIU ZJAWISK LODOWYCH NA NOTECI, KANAŁE BYDGOSKIM, J. GOPŁO, KANAŁE ŚLESIŃSKIM

GRANICE ADMINISTRACYJNE	ZARZĄD ZLEWNI W PILE													ZARZĄD ZLEWNI W INOWROCŁAWIU																																
	NW DREZDENKO				NW TRZCIANKA					NW CHODZIEŻ				NW NAKŁO N. NOTECią	NW BYDGOSZCZ			NW ŻNIN			ZPH PAKOŚĆ																									
WODOWSKAZ	SANTOK	GOŚCIMIEC	NOWE DREZDENKO	KRZYŻ	CZARNKÓW	UJŚCIE	BIAŁOŚLIWIE	NAKŁO ZACHÓD	38+900	KANAL BYDGOSKI	NOTEĆ GÓRNA	NOTEĆ ZACHODNIA	J. GOPŁO	KANAL ŚLESIŃSKI																																
															NOTEĆ DOLNA																															
DOPŁYWY, MIEJSCA CHARAKTERYSTYCZNE	NOTEĆ DOLNA SWOBODNIE PŁYNAĆA				NOTEĆ DOLNA SKANALIZOWANA																																									
	DRAWA				GWDA					LOBŻONKA			STARA NOTEĆ RYMARZEWSKA																																	
KM	226+100													14+800													146+600																			
	210	202	194	186	178	170	162	154	146	138	138	122	111	106	98	90	82	74	66	58	42	34	26	18	146+800	130	127	125	119	111	103	95	87	79	63	55	47	39	32	26+460						
DATA	ZJAWISKA LODOWE																																													
28.02.2022																																														
01.03.2022														PI 100% do 1 cm						PI 40% do 1 cm																										
02.03.2022														PI 100% do 1 cm						PI 70% do 1 cm																										
03.03.2022														PI 100% do 1 cm						Lb 20% do 1 cm																										