











-  - Rzeka wolna
-  - Śryż
-  - Lód brzegowy
-  - Śryż i lód brzegowy

-  - Pokrywa lodowa
- $P \text{ xx}\%$ - Płonia i przetainy
- S - Spiętrzenia i podbitki
- W - Woda na lodzie

-  - Kra i lód brzegowy
-  - Zator
-  - Brak danych
-  - Miejsce zatoru lodowego

 - lodolamacze

KOMUNIKAT O WYSTĘPOWANIU ZJAWISK LODOWYCH NA RZECIE WARTA

GRANICE ADMINISTRACYJNE	ZARZĄD ZLEWNI W GORZOWIE WLKP.		ZARZĄD ZLEWNI W POZNANIU			ZARZĄD ZLEWNI W KOLE			ZARZĄD ZLEWNI W SIERADZU																																					
	NW GORZÓW WLKP.	NW MIĘDZYCHÓD	NW OBORNIKI	NW POZNAŃ	NW ŚREM	NW WRZEŚNIA	NW KONIN	NW KOŁO	NW SIERADZ			NW WIELUŃ			NW RADOMSKO	NW CZĘSTOCHOWA		NW ZAWIERCIE																												
WODOWSKAZ	Gorzów Wlkp. (056+000)	Skwierzyna (092+000)	Wronki (171+000)	Oborniki (206+000)	Poznań (M.Rochaj) (244+000)	Śrem (292+000)	Nowa Wieś Podgórna (343+000)	Sławsk (392+000)	Uniejów (467+000)	Sieradz (521+000)	Burzenin (546+000)	Osjaków (571+000)	Działoszyn (620+000)	Bobry (682+000)	Poraj (763+000)	Łgota (774+000)	Krećwilik (792+000)																													
DOPŁYWY, MIEJSCA CHARAKTERYSTYCZNE	Gorzów Wlkp.	Noteć	Obra	Wetna	Poznań	Prosna	Kanał Ślesieski	Konin	Ner	Zb. Jeziorsko	Widawka	Liswarta	Zb. Poraj	Częstochowa																																
KM	0	18	36	54	72	90	108	126	144	162	180	198	216	234	252	270	288	306	324	342	360	378	396	414	432	450	468	486	504	522	540	558	576	594	612	630	648	666	684	702	720	738	756	774	792	808
DATA	ZJAWISKA LODOWE																																													
03.02.2022																																														
04.02.2022																																														
07.02.2022																																														
08.02.2022																																														
09.02.2022																																														

2cm/30%
2cm/30%
2cm/30%
2cm/20%
1cm/10%


- Rzeka wolna
- Śryż
- Łódź brzegowy
- Śryż i łódź brzegowy
- Pokrywa lodowa
- P xx% - Płonia i przetajiny
- S - Spiętrzenia i podbitki
- W - Woda na lodzie
- Kra i łódź brzegowy
- Zator
- Brak danych
- miejsce zatoru lodowego
- lodolamacze

KOMUNIKAT NR 27 [2021/2022] Z DNIA 09.02.2022 O WYSTĘPOWANIU ZJAWISK LODOWYCH NA RZECIE SAN

GRANICE ADMINISTRACYJNE	Zarząd Zlewni w Stalowej Woli				Zarząd Zlewni w Przemyślu																		
	NW Stalowa Wola	NW Leżajsk	NW Jarosław	NW Przemyśl	NW Dynów	NW Sanok	NW Lesko	NW Ustrzyki Dolne															
WODOWSKAZ	Radomyśl (10+300) Nisko (39+400)	Leżachów (100+900) Jarosław (119+800)		Przemyśl (165+900)		Olchowiec (280+700) Lesko (301+100)	Zatwarnica (366+900) Zwiernik (375+300)																
DOPŁYWY, MIEJSCA CHARAKTERYSTYCZNE	Stalowa Wola	Bukowa Tanew	Wisłok Lubaczówka	Jarosław	Szkło	Wiar	Przemyśl	Dynów	Sanok	Ostawa	Hoczewka	Myczkowce	Solina										
KM	3+900	36 52	68 84 100	116	132 148	164	180	196 212	228	244	260	276	292	308	324	340	356	372	388	404	420	436	457+860
DATA	ZJAWISKA LODOWE																						
03.02.2022															10-40cm / 80%	S	10-40cm / 80%						
04.02.2022															10-40cm / 80%	S	10-40cm / 80%						
07.02.2022															10-40cm / 80%	S	10-40cm / 80%						
08.02.2022															10-40cm / 80%	S	10-40cm / 80%						
09.02.2022															10-40cm / 80%	S	10-40cm / 80%						



- Rzeka wolna
 - Śryż
 - Łód brzegowy
 - Śryż i łód brzegowy



- Pokrywa lodowa
 P xx%
 - Płonia i przetajiny
 S
 - Spiętrzenia i podbitki
 W
 - Woda na lodzie



- Kra i łód brzegowy
 - Zator
 - Brak danych
 - miejsce zatoru lodowego



- lodolamacze

KOMUNIKAT O WYSTĘPOWANIU ZJAWISK LODOWYCH NA RZECIE BUG

GRANICE ADMINISTRACYJNE	RZGW w Warszawie	Zarząd Zlewni w Sokołowie Podlaskim					Zarząd Zlewni w Białej Podlasce																														
	Zarząd Zlewni w Dębem	NW Ostrów Mazowiecka	NW Wysokie Mazowieckie	NW Łosice	NW Siemiatycze	NW Włodawa			NW Chełm			NW Hrubieszów																									
WODOWSKAZ	WYSZKÓW (34+000)	MAŁKINIA (98+000)	FRANKOPOL (163+000)		KRZYCZEW (269+000)	TERESPOL (283+000)	WŁODAWA (378+000)	WŁODAWA (378+000)	DOROHUSK (463+000)	STRZYŻÓW (537+000)	STRZYŻÓW (548+000)																										
DOPŁYWY, MIEJSCA CHARAKTERYSTYCZNE	Wyszków				Drohiczyn		Włodawa																														
KM	0	28	43	73	88	103	118	133	148	163	178	193	208	223	238	253	268	283	298	313	328	343	358	373	388	403	418	433	448	463	478	493	508	523	538	553	587+200
DATA	ZJAWISKA LODOWE																																				
01.02.2022	[Blue]																					[Orange: 10% / 10%]															
02.02.2022	[Blue]																																				
03.02.2022	[Blue]																					[Orange: 10%/10%]			[Pink: S]												
04.02.2022	[Blue]																					[Orange: 10%/10%]			[Pink: S]												
07.02.2022	[Blue]																					[Orange: 10%/10%]			[Pink: S]												
08.02.2022	[Blue]																					[Orange: 10%/10%]			[Pink: S]												
09.02.2022	[Blue]																					[Cyan: 10%]			[Pink: S]												