














-  - Rzeka wolna
-  - Śryż
-  - Łódź brzegowy
-  - Śryż i łódź brzegowy

-  - Pokrywa lodowa
-  - Płonia i przetajiny
-  - Spiętrzenia i podbitki
-  - Woda na lodzie

-  - Kra i łódź brzegowy
-  - Zator
-  - Brak danych
-  - Miejsce zatoru lodowego

 - lodolamacze

### KOMUNIKAT O WYSTĘPOWANIU ZJAWISK LODOWYCH NA RZECIE WARTA

GRANICE ADMINISTRACYJNE	ZARZĄD ZLEWNI W GORZOWIE WLKP.		ZARZĄD ZLEWNI W POZNANIU			ZARZĄD ZLEWNI W KOLE			ZARZĄD ZLEWNI W SIERADZU																																					
	NW GORZÓW WLKP.	NW MIĘDZYCHÓD	NW OBORNIKI	NW POZNAŃ	NW ŚREM	NW WRZEŚNIA	NW KONIN	NW KOŁO	NW SIERADZ		NW WIELUŃ		NW RADOMSKO	NW CZĘSTOCHOWA	NW ZAWIERCIE																															
WODOWSKAZ	Gorzów Wlkp. (056+000)	Skwierzyna (092+000)	Wronki (171+000)	Oborniki (206+000)	Poznań (M. Rocha) (244+000)	Śrem (292+000)	Nowa Wieś Podgórna (343+000)	Ślawsk (392+000)	Uniejów (467+000)	Sieradz (521+000)	Burzenin (546+000)	Osjaków (571+000)	Działoszyn (620+000)	Bobry (682+000)	Poraj (763+000)	Łgota (774+000)	Kręciwilk (792+000)																													
DOPŁYWY, MIEJSCA CHARAKTERYSTYCZNE	Gorzów Wlkp.		Noteć	Obra	Wetna	Poznań	Prosna	Kanał Ślesinski	Konin	Ner	Zb. Jeziorsko	Widawka	Liswarta	Częstochowa																																
KM	0	18	36	54	72	90	108	126	144	162	180	198	216	234	252	270	288	306	324	342	360	378	396	414	432	450	468	486	504	522	540	558	576	594	612	630	648	666	684	702	720	738	756	774	792	808
DATA	ZJAWISKA LODOWE																																													
27.01.2022																																														
28.01.2022																																														
31.01.2022																																														
01.02.2022																																														
02.02.2022																																														
03.02.2022																																														
04.02.2022																																														

1-4 cm  
40%

1-4 cm  
20%

5cm/90%

4cm/80%

3cm/60%

2cm/30%

2cm/30%

2cm/30%

2cm/30%

- Rzeka wolna
- Śryż
- Łód brzegowy
- Śryż i łód brzegowy
- P xx% - Pokrywa lodowa
- S - Płonia i przetainy
- W - Spiętrzenia i podbitki
- W - Woda na lodzie
- Kra i łód brzegowy
- Zator
- Brak danych
- Miejsce zatoru lodowego
- lodolamacze

**KOMUNIKAT O WYSTĘPOWANIU ZJAWISK LODOWYCH NA RZECIE KANAŁ ŚLESIŃSKI**

GRANICE ADMINISTRACYJNE	Zarząd Zlewni w Kole	
	NW Konin	
WODOWSKAZ	Konin (0+022)	
DOPŁYWY, MIEJSCA CHARAKTERYSTYCZNE		
KM	000+000    2    4    6    8    10    12    14    16    18    20    22    24    026+460	
DATA	ZJAWISKA LODOWE	
27.01.2022	2-3cm / 100%	
28.01.2022	1-2cm / 50%	
31.01.2022	2-2.5cm / 100%	
01.02.2022	0.5-2.5 cm / 100%	
02.02.2022	1cm / 60%    2cm / 100%	
03.02.2022	0.5-2 cm / 100%	
04.02.2022	1-2 cm / 100%	



- Rzeka wolna
- Śryż
- Łódź brzegowy
- Śryż i łódź brzegowy
- Pokrywa lodowa
- P xx% - Płonia i przetainy
- S - Spiętrzenia i podbitki
- W - Woda na lodzie
- Kra i łódź brzegowy
- Zator
- Brak danych
- lodolamacze
- Zator
- Brak danych
- miejsce zatoru lodowego

**KOMUNIKAT NR 24 [2021/2022] Z DNIA 04.02.2022 O WYSTĘPOWANIU ZJAWISK LODOWYCH NA RZECIE SAN**

GRANICE ADMINISTRACYJNE	Zarząd Zlewni w Stalowej Woli		Zarząd Zlewni w Przemyślu																									
	NW Stalowa Wola	NW Leżajsk	NW Jarosław	NW Przemyśl	NW Dynów	NW Sanok	NW Lesko	NW Ustrzyki Dolne																				
WODOWSKAZ	Radomyśl (10+300)	Nisko (39+400)	Leżachów (100+900)	Jarosław (119+800)	Przemyśl (165+900)	Olchowce (280+700)	Lesko (301+100)	Zatwarnica (366+900)	Dwernik (375+300)																			
DOPŁYWY, MIEJSCA CHARAKTERYSTYCZNE	Stalowa Wola	Nisko		Jarosław						Sanok																		
KM	3+900	36	52	68	84	100	116	132	148	164	180	196	212	228	244	260	276	292	308	324	340	356	372	388	404	420	436	457+860
DATA	ZJAWISKA LODOWE																											
31.01.2022																		10-30cm /60%										
01.02.2022																		10-30cm /60%										
02.02.2022																		10-40cm /80%										
03.02.2022																		10-40cm /80%										
04.02.2022																		10-40cm /80%										

- Rzeka wolna
- Śryż
- Łód brzegowy
- Śryż i łód brzegowy

- Pokrywa lodowa
- Płonia i przetainy
- Spiętrzenia i podbitki
- Woda na lodzie

- Kra i łód brzegowy
- Zator
- Brak danych
- miejsce zatoru lodowego

- lodolamacze

**KOMUNIKAT O WYSTĘPOWANIU ZJAWISK LODOWYCH NA RZECIE BUG**

GRANICE ADMINISTRACYJNE	RZGW w Warszawie	Zarząd Zlewni w Sokołowie Podlaskim					Zarząd Zlewni w Białej Podlasie																														
	Zarząd Zlewni w Dębem	NW Ostrów Mazowiecka	NW Wysokie Mazowieckie	NW Łosice	NW Siemiatycze	NW Włodawa			NW Chełm		NW Hrubieszów																										
WODOWSKAZ	WYSZKÓW (34+000)	MAŁKINIA (98+000)	FRANKOPOL (163+000)		KRZYCZEW (269+000)	TERESPOL (283+000)	WŁODAWA (378+000)	DOROHUSK (463+000)	STRZYŻÓW (537+000)	STRZYŻÓW (548+000)																											
DOPŁYWY, MIEJSCA CHARAKTERYSTYCZNE	Wyszaków	Liwiec	Brok	Nurzec	Drohiczyn	Krzna	Włodawa	Weinianka	Huczwa																												
KM	0	28	43	73	88	103	118	133	148	163	178	193	208	223	238	253	268	283	298	313	328	343	358	373	388	403	418	433	448	463	478	493	508	523	538	553	587+200
DATA	ZJAWISKA LODOWE																																				
27.01.2022	5-10 cm/ P 20%	10%/10%															10%/10%						10%														
28.01.2022	5-10 cm/ P 30%																10%/10%																				
31.01.2022																	10%/10%						100%														
01.02.2022																	10% / 10%																				
02.02.2022																																					
03.02.2022																	10%/10%																				
04.02.2022																	10%/10%																				