




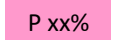









-  - Rzeka wolna
-  - Śryż
-  - Łódź brzegowy
-  - Śryż i łódź brzegowy











-  - Pokrywa lodowa
-  - Płonia i przetajiny
-  - Spiętrzenia i podbitki
-  - Woda na lodzie

-  - Kra i łódź brzegowy
-  - Zator
-  - Brak danych
-  - Miejsce zatoru lodowego

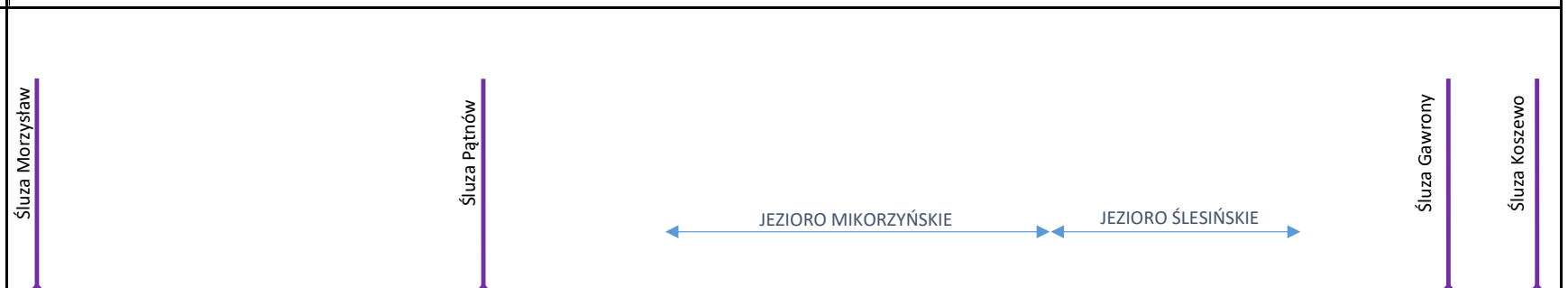
 - lodolamacze

### KOMUNIKAT O WYSTĘPOWANIU ZJAWISK LODOWYCH NA RZECIE WARTA

GRANICE ADMINISTRACYJNE	ZARZĄD ZLEWNI W GORZOWIE WLKP.				ZARZĄD ZLEWNI W POZNANIU				ZARZĄD ZLEWNI W KOLE			ZARZĄD ZLEWNI W SIERADZU																																		
	NW GORZÓW WLKP.		NW MIĘDZYCHÓD		NW OBORNIKI		NW POZNAŃ		NW ŚREM	NW WRZEŚNIA	NW KONIN	NW KOŁO	NW SIERADZ			NW WIELUŃ		NW RADOMSKO	NW CZĘSTOCHOWA		NW ZAWIERCIE																									
WODOWSKAZ	Gorzów Wlkp. (056+000)		Skwierzyna (092+000)		Wronki (171+000)		Oborniki (206+000)		Poznań (M. Rocha) (244+000)		Śrem (292+000)		Nowa Wieś Podgórna (343+000)		Ślawsk (392+000)		Uniejów (467+000)		Sieradz (521+000)		Burzenin (546+000)		Osjaków (571+000)		Działoszyn (620+000)		Bobry (682+000)		Poraj (763+000)		Łgota (774+000)		Kręciwilk (792+000)													
DOPŁYWY, MIEJSCA CHARAKTERYSTYCZNE	Gorzów Wlkp.		Noteć	Obra	Wetna				Poznań	Prosna				Kanał Ślesinski	Konin	Ner	Zb. Jeziorsko	Widawka	Liswarta				Częstochowa				Zb. Poraj																			
KM	0	18	36	54	72	90	108	126	144	162	180	198	216	234	252	270	288	306	324	342	360	378	396	414	432	450	468	486	504	522	540	558	576	594	612	630	648	666	684	702	720	738	756	774	792	808
DATA	ZJAWISKA LODOWE																																													
24.01.2022																																														
25.01.2022																																														
26.01.2022																																														
27.01.2022																																														
28.01.2022																																														
31.01.2022																																														
01.02.2022																																														

	- Rzeka wolna		- Pokrywa lodowa		- Kra i lód brzegowy		- lodolamacze
	- Śryż	P xx%	- Płonia i przetainy		- Zator		
	- Lód brzegowy	S	- Spiętrzenia i podbitki		- Brak danych		
	- Śryż i lód brzegowy	W	- Woda na lodzie		- Miejsce zatoru lodowego		

**KOMUNIKAT O WYSTĘPOWANIU ZJAWISK LODOWYCH NA RZECIE KANAŁ ŚLESIŃSKI**

GRANICE ADMINISTRACYJNE	Zarząd Zlewni w Kole		
	NW Konin		
WODOWSKAZ	Konin (0+022)		
DOPŁYWY, MIEJSCA CHARAKTERYSTYCZNE			
KM	000+000    2    4    6    8    10    12    14    16    18    20    22    24    026+460		
DATA	ZJAWISKA LODOWE		
24.01.2022	2-3cm / 100%	3-4cm / 100%	
25.01.2022	2-3cm / 100%	3-4cm / 100%	
26.01.2022	1-2cm / 100%	1cm / 60%	1-3cm / 100%
27.01.2022	2-3cm / 100%		
28.01.2022	1-2cm / 50%		
31.01.2022	2-2.5cm / 100%		
01.02.2022	0.5-2.5 cm / 100%		

		- Rzeka wolna		- Śryż		- Łód brzegowy		- Śryż i łód brzegowy		- Pokrywa lodowa		- Płonia i przetainy		- Spiętrzzenia i podbitki		- Woda na lodzie		- Kra i łód brzegowy		- Zator		- Brak danych		- miejsce zatoru lodowego		- Lodofamacze																
		P xx%		S		W																																				
<b>KOMUNIKAT O WYSTĘPOWANIU ZJAWISK LODOWYCH NA NOTECI, KANAŁE BYDGOSKIM, J. GOPŁO, KANAŁE ŚLESIŃSKIM</b>																																										
<b>GRANICE ADMINISTRACYJNE</b>	<b>ZARZĄD ZLEWNI W PILE</b>														<b>ZARZĄD ZLEWNI W INOWROCŁAWIU</b>																											
	NW DREZDENKO				NW TRZCIANKA										NW CHODZIEŻ				NW NAKŁO N. NOTECIĄ	NW BYDGOSZCZ			NW ŻNIN			ZPH PAKOŚĆ																
<b>WODOWSKAZ</b>	SANTOK	GOŚCIMIEC	NOWE DREZDENKO	KRZYŻ	CZARNKÓW					UJŚCIE					BIAŁOŚLIWIE		NAKŁO ZACHÓD		38+900																							
	NOTEĆ DOLNA														NOTEĆ GÓRNA																											
<b>DOPŁYWY, MIEJSCA CHARAKTERYSTYCZNE</b>	NOTEĆ DOLNA SWOBODNIE PŁYNĄCA				NOTEĆ DOLNA SKANALIZOWANA										KANAŁ BYDGOSKI		NOTEĆ GÓRNA													J. GOPŁO		KANAŁ ŚLESIŃSKI										
	DRAWA				GWDA										ŁOŻONKA		STARANOTEĆ		NOTEĆ ZACHODNIA																							
<b>KM</b>	226+100	210	202	194	186	178	170	162	154	146	138	138	122	111	106	98	90	82	74	66	58	42	34	26	18	14+800	146+600	130	127	125	119	111	103	95	87	79	63	55	47	39	32	26+460
	<b>DATA</b>																																									
<b>ZJAWISKA LODOWE</b>																																										
<b>26.01.2022</b>															PI - 100% - do 2 cm															PI - 20% - do 1 cm												
<b>27.01.2022</b>															PI - 100% - do 2 cm															PI - 20% - do 1 cm												
<b>28.01.2022</b>															PI - 70% - do 2 cm															PI - 10% - do 1 cm												
<b>31.01.2022</b>																																										
<b>01.02.2022</b>															PI - 100% - do 1 cm															PI - 100% - do 1 cm												






- Rzeka wolna
- Śryż
- Łódź brzegowy
- Śryż i łódź brzegowy

- Pokrywa lodowa
- P xx% - Płonia i przetajny
- S - Spiętrzenia i podbitki
- W - Woda na lodzie

- Kra i łódź brzegowy
- Zator
- Brak danych
- miejsce zatoru lodowego

 - lodolamacze

### KOMUNIKAT O WYSTĘPOWANIU ZJAWISK LODOWYCH NA RZECIE BUG

GRANICE ADMINISTRACYJNE	RZGW w Warszawie	Zarząd Zlewni w Sokołowie Podlaskim					Zarząd Zlewni w Białej Podlasce																														
	Zarząd Zlewni w Dębem	NW Ostrów Mazowiecka	NW Wysokie Mazowieckie	NW Łosice	NW Siemiatycze	NW Włodawa			NW Chełm			NW Hrubieszów																									
WODOWSKAZ	WYSZKÓW (34+000)	MAŁKINIA (98+000)	FRANKOPOL (163+000)	FRANKOPOL (163+000)	FRANKOPOL (163+000)	FRANKOPOL (163+000)	FRANKOPOL (163+000)	FRANKOPOL (163+000)	FRANKOPOL (163+000)	FRANKOPOL (163+000)	FRANKOPOL (163+000)	FRANKOPOL (163+000)	FRANKOPOL (163+000)	FRANKOPOL (163+000)	FRANKOPOL (163+000)	FRANKOPOL (163+000)	FRANKOPOL (163+000)																				
DOPŁYWY, MIEJSCA CHARAKTERYSTYCZNE		Wyszaków																																			
KM	0	28	43	73	88	103	118	133	148	163	178	193	208	223	238	253	268	283	298	313	328	343	358	373	388	403	418	433	448	463	478	493	508	523	538	553	587+200
DATA	ZJAWISKA LODOWE																																				
24.01.2022	30%	40% / 10%		60%		50%		30%		50%	60%	50%	30%																								
25.01.2022	5-10 cm / P 20%	20%	40%/10%		50%		50%		30%		50%			20%/10%																							
26.01.2022	5-10 cm / P 20%	20%	śryż 10%							10%	30%			30%/10%			10%/10%																				
27.01.2022	5-10 cm / P 20%								10%/10%					10%/10%					10%																		
28.01.2022	5-10 cm / P 30%													10%/10%																							
31.01.2022													10%/10%			100%																					
01.02.2022													10% / 10%																								