














-  - Rzeka wolna
-  - Śryż
-  - Lód brzegowy
-  - Śryż i lód brzegowy











-  - Pokrywa lodowa
-  P xx% - Płonia i przetainy
-  S - Spiętrzenia i podbitki
-  W - Woda na lodzie

-  - Kra i lód brzegowy
-  - Zator
-  - Brak danych
-  - Miejsce zatoru lodowego


 - lodolamacze





### KOMUNIKAT O WYSTĘPOWANIU ZJAWISK LODOWYCH NA RZECIE WARTA


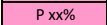
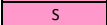

GRANICE ADMINISTRACYJNE	ZARZĄD ZLEWNI W GORZOWIE WLKP.		ZARZĄD ZLEWNI W POZNANIU			ZARZĄD ZLEWNI W KOLE			ZARZĄD ZLEWNI W SIERADZU																																					
	NW GORZÓW WLKP.	NW MIĘDZYCHÓD	NW OBORNIKI	NW POZNAŃ	NW ŚREM	NW WRZEŚNIA	NW KONIN	NW KOŁO	NW SIERADZ		NW WIELUŃ		NW RADOMSKO	NW CZĘSTOCHOWA		NW ZAWIERCIE																														
WODOWSKAZ	Gorzów Wlkp. (056+000)	Skwierzyna (092+000)	Wronki (171+000)	Oborniki (206+000)	Poznań (M.Rocha) (244+000)	Śrem (292+000)	Nowa Wieś Podgórna (343+000)	Ślawsk (392+000)	Uniejów (467+000)	Sieradz (521+000)	Burzenin (546+000)	Osjaków (571+000)	Działoszyn (620+000)	Bobry (682+000)	Poraj (763+000)	Lgota (774+000)	Krećwiłk (792+000)																													
DOPIŁY, MIEJSCA CHARAKTERYSTYCZNE	Gorzów Wlkp.		Noteć	Obra	Poznań			Wetna	Prosna	Kanał Ślesieski	Konin	Ner	Zb. Jeziorsko	Widawka	Liswarta	Częstochowa																														
KM	0	18	36	54	72	90	108	126	144	162	180	198	216	234	252	270	288	306	324	342	360	378	396	414	432	450	468	486	504	522	540	558	576	594	612	630	648	666	684	702	720	738	756	774	792	808
DATA	ZJAWISKA LODOWE																																													
12.01.2022	Blue		Yellow 10%		Orange 20% / 10%			Blue pojedyncze krążki śryżowe / 10%			Blue pojedyncze krążki śryżowe			Cyan 10%		Pink 1-7 cm / 60%		Yellow 10%		Blue							Pink 4 cm / 90%		Blue																	
13.01.2022	Blue		Orange 10% / 10%		Yellow 20%			Blue pojedyncze krążki śryżowe / 10%			Blue			Cyan 10%		Pink 1-7 cm / 60%		Yellow 10%		Blue							Pink 4 cm / 90%		Blue																	
14.01.2022	Blue																																													
17.01.2022	Blue																																													
18.01.2022	Blue																																													
19.01.2022	Blue																																													





	- Rzeka wolna		- Pokrywa lodowa		- Kra i lód brzegowy		- lodolamacze
	- Śryż	P xx%	- Płonia i przetainy		- Zator		
	- Lód brzegowy	S	- Spiętrzenia i podbitki		- Brak danych		
	- Śryż i lód brzegowy	W	- Woda na lodzie		- Miejsce zatoru lodowego		

**KOMUNIKAT O WYSTĘPOWANIU ZJAWISK LODOWYCH NA RZECE KANAŁ ŚLESIŃSKI**

GRANICE ADMINISTRACYJNE	Zarząd Zlewni w Kole													
	NW Konin													
WODOWSKAZ	Konin (0+022)													
DOPŁYWY, MIEJSCA CHARAKTERYSTYCZNE														
KM	000+000	2	4	6	8	10	12	14	16	18	20	22	24	026+460
DATA	ZJAWISKA LODOWE													
12.01.2022	1-4cm / 100%				1-2cm / 50%		2-3cm / 100%				4-5cm / 100%			
13.01.2022	1-4cm / 100%				1-2cm / 50%		2-5cm / 100%							
14.01.2022	1-2cm / 100%			Rzeka wolna				1-4cm / 100%						
17.01.2022	Rzeka wolna												2-3cm / 50%	
18.01.2022	Rzeka wolna												2-3cm / 40%	
19.01.2022	Rzeka wolna												2-3cm / 30%	

-  - Rzeka wolna
-  - Śryż
-  - Łódź brzegowy
-  - Śryż i łódź brzegowy

-  - Pokrywa lodowa
-  - Płonia i przetainy
-  - Spiętrzenia i podbitki
-  - Woda na lodzie

-  - Kra i łódź brzegowy
-  - Zator
-  - Brak danych
-  - miejsce zatoru lodowego

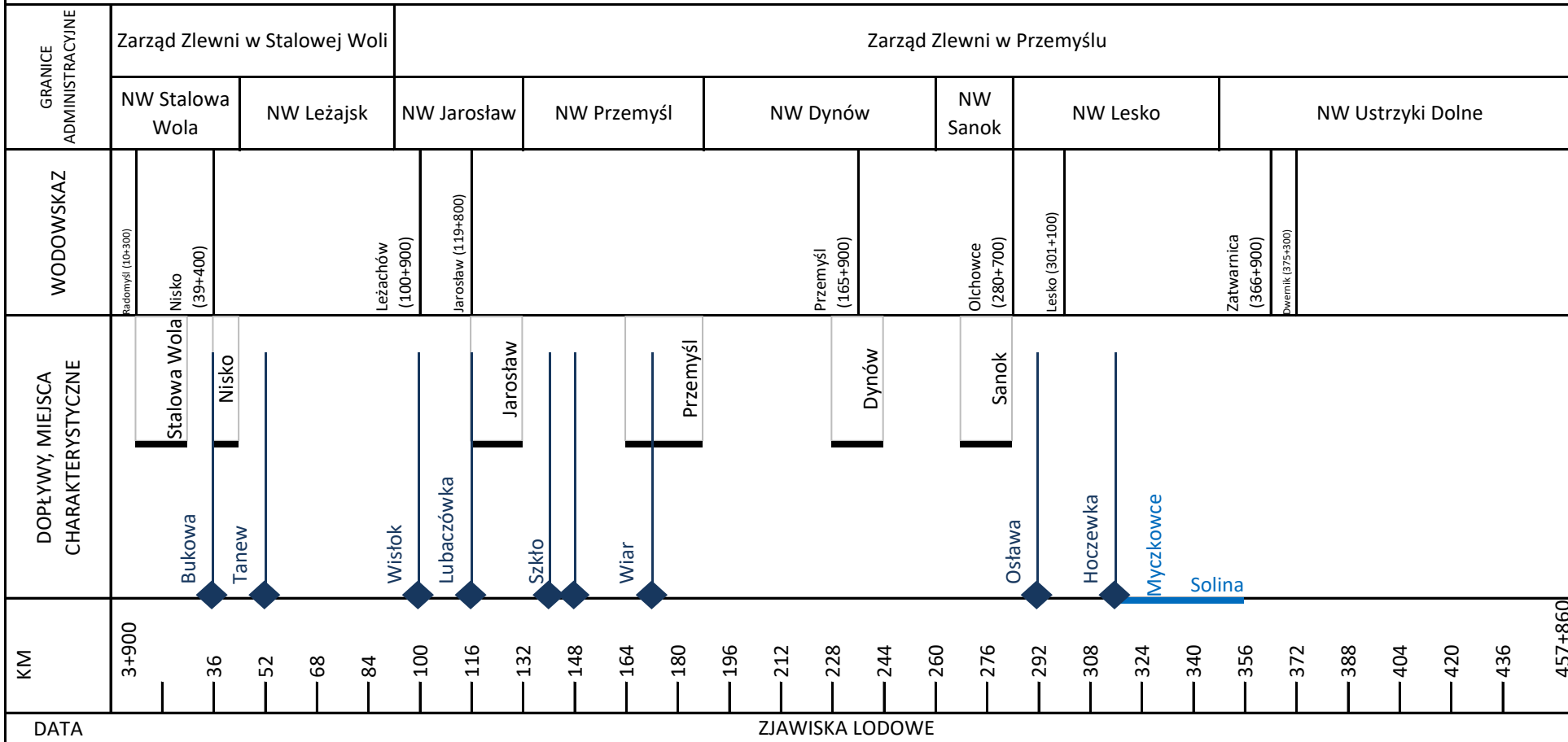


KOMUNIKAT O WYSTĘPOWANIU ZJAWISK LODOWYCH NA NOTECI, KANAŁE BYDGOSKIM, J. GOPŁO, KANAŁE ŚLESIŃSKIM

GRANICE ADMINISTRACYJNE	ZARZĄD ZLEWNI W PILE										ZARZĄD ZLEWNI W INOWROCŁAWIU																															
	NW DREZDENKO				NW TRZCIANKA			NW CHODZIEŻ			NW NAKŁO N. NOTECią	NW BYDGOSZCZ		NW ŻNIN		ZPH PAKOŚĆ																										
WODOWSKAZ	SANTOK	GOŚCIMIEC	NOWE DREZDENKO	KRZYŻ	CZARNKÓW	UJŚCIE	BIAŁOŚLWIE	NAKŁO ZACHÓD		38+900																																
DOPŁYWY, MIEJSCA CHARAKTERYSTYCZNE	NOTEC DOLNA SWOBODNIE PŁYNĄCA		NOTEC DOLNA SKANALIZOWANA										KANAŁ BYDGOSKI		NOTEC GÓRNA		J. GOPŁO	KANAŁ ŚLESIŃSKI																								
KM	226+100	210	202	194	186	178	170	162	154	146	138	138	122	111	106	98	90	82	74	66	58	42	34	26	18	14+800	146+600	130	127	125	119	111	103	95	87	79	63	55	47	39	32	26+460
DATA	ZJAWISKA LODOWE																																									
13.01.2022	Lb - 50% - 3 cm																						PI - 100% - 3-4 cm		PI - 100% - 1-4 cm										PI - 100% - 1-5 cm							
14.01.2022	Lb - 30-50% - 3 cm																						PI - 100% - 3-4 cm		PI - 100% - 2 cm		Lb - 20-40%										PI - 100% - 1-5 cm					
17.01.2022	Lb - 80% - do 1 cm																						PI - 100% - 1 cm																			
18.01.2022	Lb - 80% - do 1 cm																						PI - 100% - 1 cm												PI - 50% - 1 cm							
19.01.2022	Lb - 80% - do 1 cm																						PI - 100% - 1 cm												PI - 50% - 1 cm							

- Rzeka wolna
- Śryż
- Łódź brzegowy
- Śryż i łódź brzegowy
- Pokrywa lodowa
- P xx% - Płonia i przetainy
- S - Spiętrzenia i podbitki
- W - Woda na lodzie
- Kra i łódź brzegowy
- Zator
- Brak danych
- miejsce zatoru lodowego
- lodolamacze

**KOMUNIKAT NR 12 [2021/2022] Z DNIA 19.01.2022 O WYSTĘPOWANIU ZJAWISK LODOWYCH NA RZECIE SAN**



13.01.2022			5-10cm / 30%	
14.01.2022			5-10cm / 30%	
17.01.2022			5-10cm / 50%	
18.01.2022			5-10cm / 50%	
19.01.2022			5-10cm / 50%	