

- Rzeka wolna
- Śryż
- Lód brzegowy
- Śryż i lód brzegowy

- Pokrywa lodowa
- P xx% - Płonia i przetainy
- S - Spiętrzenia i podbitki
- W - Woda na lodzie

- Kra i lód brzegowy
- Zator
- Brak danych
- Miejsce zatoru lodowego

- lodolamacze





KOMUNIKAT O WYSTĘPOWANIU ZJAWISK LODOWYCH NA RZECIE WARTA


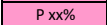
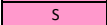

GRANICE ADMINISTRACYJNE	ZARZĄD ZLEWNI W GORZOWIE WLKP.			ZARZĄD ZLEWNI W POZNANIU			ZARZĄD ZLEWNI W KOLE			ZARZĄD ZLEWNI W SIERADZU																																				
	NW GORZÓW WLKP.	NW MIĘDZYCHÓD	NW OBORNIKI	NW POZNAŃ	NW ŚREM	NW WRZEŚNIA	NW KONIN	NW KOŁO	NW SIERADZ			NW WIELUŃ			NW RADOMSKO	NW CZĘSTOCHOWA		NW ZAWIERCIE																												
WODOWSKAZ	Gorzów Wlkp. (056+000)	Skwierzyna (092+000)	Wronki (171+000)	Oborniki (206+000)	Poznań (M.Rochaj) (244+000)	Śrem (292+000)	Nowa Wieś Podgórna (343+000)	Sławsk (392+000)	Uniejów (467+000)	Sieradz (521+000)	Burzenin (546+000)	Osjaków (571+000)	Działoszyn (620+000)	Bobry (682+000)	Poraj (763+000)	Łgota (774+000)	Krećwiłk (792+000)																													
DOPŁYWY, MIEJSCA CHARAKTERYSTYCZNE	Gorzów Wlkp.	Noteć	Odra	Wetna	Poznań	Prosna	Kanał Ślesieski	Konin	Ner	Zb. Jeziorsko	Widawka	Liswarta	Częstochowa	Zb. Poraj																																
KM	0	18	36	54	72	90	108	126	144	162	180	198	216	234	252	270	288	306	324	342	360	378	396	414	432	450	468	486	504	522	540	558	576	594	612	630	648	666	684	702	720	738	756	774	792	808
DATA	ZJAWISKA LODOWE																																													
12.01.2022				10%			20% / 10%			pojedyncze krążki śryżowe / 10%			pojedyncze krążki śryżowe			10%			10%													1-7 cm / 60%		10%		4 cm / 90%										
13.01.2022				10% / 10%			20%			pojedyncze krążki śryżowe / 10%			10%			10%													1-7 cm / 60%		10%		4 cm / 90%													
14.01.2022																																	1-5 cm / 60%		10%		3 cm / 80%									
17.01.2022																																	1-4 cm / 40%		10%		3 cm / 80%									
18.01.2022																																	1-4 cm / 10%		3 cm / 80%											





-  - Rzeka wolna
-  - Śryż
-  - Łód brzegowy
-  - Śryż i łód brzegowy
-  P xx% - Pokrywa lodowa
-  S - Płonia i przetainy
-  W - Spiętrzenia i podbitki
-  - Woda na lodzie
-  - Kra i łód brzegowy
-  - Zator
-  - Brak danych
-  - Miejsce zatoru lodowego
-  - lodolamacze

KOMUNIKAT O WYSTĘPOWANIU ZJAWISK LODOWYCH NA RZECIE KANAŁ ŚLESIŃSKI

GRANICE ADMINISTRACYJNE	Zarząd Zlewni w Kole													
	NW Konin													
WODOWSKAZ	Konin (0+022)													
DOPŁYWY, MIEJSCA CHARAKTERYSTYCZNE	Śluza Morzysław					Śluza Pątnów			JEZIORO MIKORZYŃSKIE	JEZIORO ŚLESIŃSKIE	Śluza Gawrony	Śluza Koszewo		
KM	000+000	2	4	6	8	10	12	14	16	18	20	22	24	026+460
DATA	ZJAWISKA LODOWE													
12.01.2022	1-4cm / 100%					1-2cm / 50%			2-3cm / 100%				4-5cm / 100%	
13.01.2022	1-4cm / 100%					1-2cm / 50%			2-5cm / 100%					
14.01.2022	1-2cm / 100%				Rzeka wolna					1-4cm / 100%				
17.01.2022	Rzeka wolna											2-3cm / 50%		
18.01.2022	Rzeka wolna											2-3cm / 40%		

-  - Rzeka wolna
-  - Śryż
-  - Łódź brzegowy
-  - Śryż i łódź brzegowy

-  - Pokrywa lodowa
-  - Płonia i przetajiny
-  - Spiętrzenia i podbitki
-  - Woda na lodzie

-  - Kra i lód brzegowy
-  - Zator
-  - Brak danych
-  - miejsce zatoru lodowego



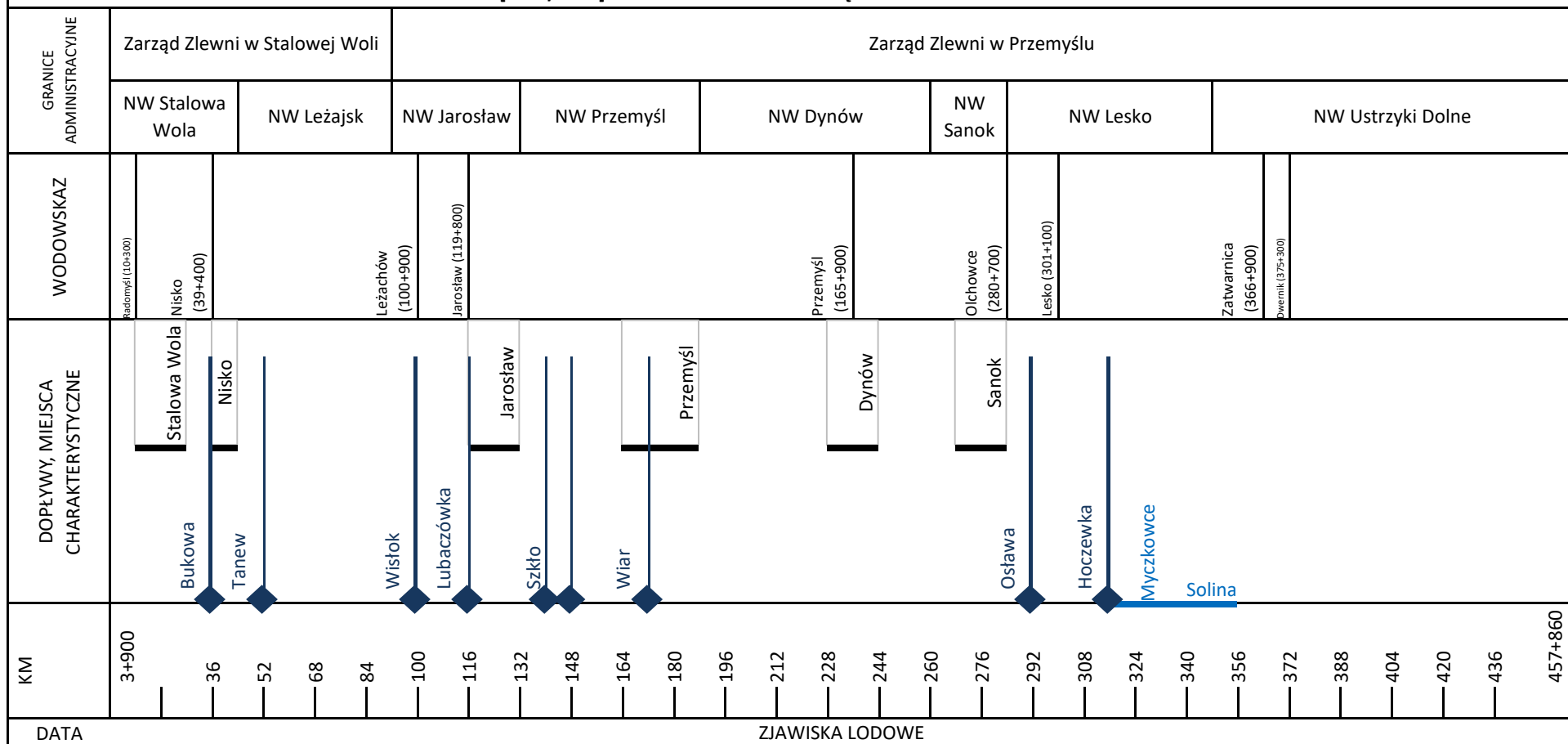
Lodołamacze

KOMUNIKAT O WYSTĘPOWANIU ZJAWISK LODOWYCH NA NOTECI, KANAŁE BYDGOSKIM, J. GOPŁO, KANAŁE ŚLESIŃSKIM

GRANICE ADMINISTRACYJNE	ZARZĄD ZLEWNI W PILE										ZARZĄD ZLEWNI W INOWROCŁAWIU																															
	NW DREZDENKO				NW TRZCIANKA			NW CHODZIEŻ			NW NAKŁO N. NOTECIA	NW BYDGOSZCZ		NW ŻNIN			ZPH PAKOŚĆ																									
WODOWSKAZ	SANTOK	GOŚCIMIEC	NOWE DREZDENKO	KRZYŻ	CZARNKÓW	UJŚCIE	BIAŁOŚLWIE	NAKŁO ZACHÓD	38+900																																	
DOPŁYWY, MIEJSCA CHARAKTERYSTYCZNE	NOTEĆ DOLNA SWOBODNIE PŁYNĄCA				NOTEĆ DOLNA SKANALIZOWANA						KANAŁ BYDGOSKI		NOTEĆ GÓRNA			J. GOPŁO	KANAŁ ŚLESIŃSKI																									
KM	226+100	210	202	194	186	178	170	162	154	146	138	138	122	111	106	98	90	82	74	66	58	42	34	26	18	14+800	146+600	130	127	125	119	111	103	95	87	79	63	55	47	39	32	26+460
DATA	ZJAWISKA LODOWE																																									
12.01.2022	Lb - 50% - 3 cm										PI - 100% - 3-6 cm		PI - 100% - 1-4 cm					PI - 100% - 1-5 cm																								
13.01.2022	Lb - 30-50% - 3 cm										PI - 100% - 3-4 cm		PI - 100% - 1-4 cm					PI - 100% - 1-5 cm																								
14.01.2022	Lb - 20-40%										PI - 100% - 1-2 cm		Lb - 20-40%					PI - 100% - 1-5 cm																								
17.01.2022	Lb - 100% - 1 cm										PI - 100% - 1 cm		Lb - 100% - 1 cm					PI - 100% - 1 cm																								
18.01.2022	Lb - 80% - do 1 cm										PI - 100% - 1 cm		Lb - 80% - do 1 cm					PI - 50% - 1 cm																								

- Rzeka wolna
 - Śryż
 - Łódź brzegowy
 - Śryż i łódź brzegowy
 - Pokrywa lodowa
P xx% - Płonia i przetainy
S - Spiętrzenia i podbitki
W - Woda na lodzie
 - Kra i łódź brzegowy
 - Zator
 - Brak danych
 - lodolamacze
 - miejsce zatoru lodowego

KOMUNIKAT NR 11 [2021/2022] Z DNIA 18.01.2022 O WYSTĘPOWANIU ZJAWISK LODOWYCH NA RZECIE SAN



12.01.2022			1-2cm / 10%
13.01.2022			5-10cm / 30%
14.01.2022			5-10cm / 30%
17.01.2022			5-10cm / 50%
18.01.2022			5-10cm / 50%