

- Rzeka wolna
- Śryż
- Łód brzegowy
- Śryż i łód brzegowy

- Pokrywa lodowa
- P xx% - Płonia i przetainy
- S - Spiętrzenia i podbitki
- W - Woda na lodzie

- Kra i łód brzegowy
- Zator
- Brak danych
- Miejsce zatoru lodowego

- lodolamacze


KOMUNIKAT O WYSTĘPOWANIU ZJAWISK LODOWYCH NA RZECE WARTA

GRANICE ADMINISTRACYJNE	ZARZĄD ZLEWNI W GORZOWIE WLKP.		ZARZĄD ZLEWNI W POZNANIU				ZARZĄD ZLEWNI W KOLE			ZARZĄD ZLEWNI W SIERADZU																																				
	NW GORZÓW WLKP.	NW MIĘDZYCHÓD	NW OBORNIKI	NW POZNAŃ	NW ŚREM	NW WRZEŚNIA	NW KONIN	NW KOŁO	NW SIERADZ			NW WIELUŃ			NW RADOMSKO	NW CZĘSTOCHOWA		NW ZAWIERCIE																												
WODOWSKAZ	Gorzów Wlkp. (056+000)	Skwierzyna (092+000)	Wronki (171+000)	Oborniki (206+000)	Poznań (M.Rochaj) (244+000)	Śrem (292+000)	Nowa Wieś Podgórna (343+000)	Sławsk (392+000)	Uniejów (467+000)	Sieradz (521+000)	Burzenin (546+000)	Osjaków (571+000)	Działoszyn (620+000)	Bobry (682+000)	Poraj (763+000)	Łgota (774+000)	Krećwilik (792+000)																													
DOPŁYWY, MIEJSCA CHARAKTERYSTYCZNE	Gorzów Wlkp.	Noteć	Obra	Wetna	Poznań	Prosna	Kanał Ślesieski	Konin	Ner	Zb. Jeziorsko	Widawka	Liswarta	Częstochowa	Zb. Poraj																																
KM	0	18	36	54	72	90	108	126	144	162	180	198	216	234	252	270	288	306	324	342	360	378	396	414	432	450	468	486	504	522	540	558	576	594	612	630	648	666	684	702	720	738	756	774	792	808
DATA	ZJAWISKA LODOWE																																													
05.01.2022																																														
10.01.2022																																														
11.01.2022																																														
12.01.2022																																														
13.01.2022																																														
14.01.2022																																														


- Rzeka wolna
- Śryż
- Lód brzegowy
- Śryż i lód brzegowy

- Pokrywa lodowa
- P xx% - Płonia i przetainy
- S - Spiętrzenia i podbitki
- W - Woda na lodzie

- Kra i lód brzegowy
- Zator
- Brak danych
- Miejsce zatoru lodowego

 - lodolamacze

KOMUNIKAT O WYSTĘPOWANIU ZJAWISK LODOWYCH NA RZECE KANAŁ ŚLESIŃSKI

GRANICE ADMINISTRACYJNE	Zarząd Zlewni w Kole	
	NW Konin	
WODOWSKAZ	Konin (0+022)	
DOPŁYWY, MIEJSCA CHARAKTERYSTYCZNE		
KM	000+000 2 4 6 8 10 12 14 16 18 20 22 24 026+460	
DATA	ZJAWISKA LODOWE	
05.01.2022	[Blue bar: 000+000 to 026+460]	
10.01.2022	3cm / 100%	1-2cm / 40% [Blue bar: 000+000 to 24+000] 3-4cm / 100%
11.01.2022	1-4cm / 100%	1-2cm / 40% [Cyan bar: 000+000 to 12+000] 3cm / 100% [Blue bar: 12+000 to 24+000] 4-5cm / 100%
12.01.2022	1-4cm / 100%	1-2cm / 50% [Cyan bar: 000+000 to 12+000] 2-3cm / 100% [Blue bar: 12+000 to 24+000] 4-5cm / 100%
13.01.2022	1-4cm / 100%	1-2cm / 50% [Cyan bar: 000+000 to 12+000] 2-5cm / 100% [Blue bar: 12+000 to 24+000]
14.01.2022	1-2cm / 100%	[Blue bar: 000+000 to 12+000] 1-4cm / 100% [Blue bar: 12+000 to 24+000]

- Rzeka wolna
- Śryż
- Łódź brzegowy
- Śryż i lód brzegowy

- Pokrywa lodowa
- Płonia i przetainy
- Spiętrzenia i podbitki
- Woda na lodzie

- Kra i lód brzegowy
- Zator
- Brak danych
- miejsce zatoru lodowego

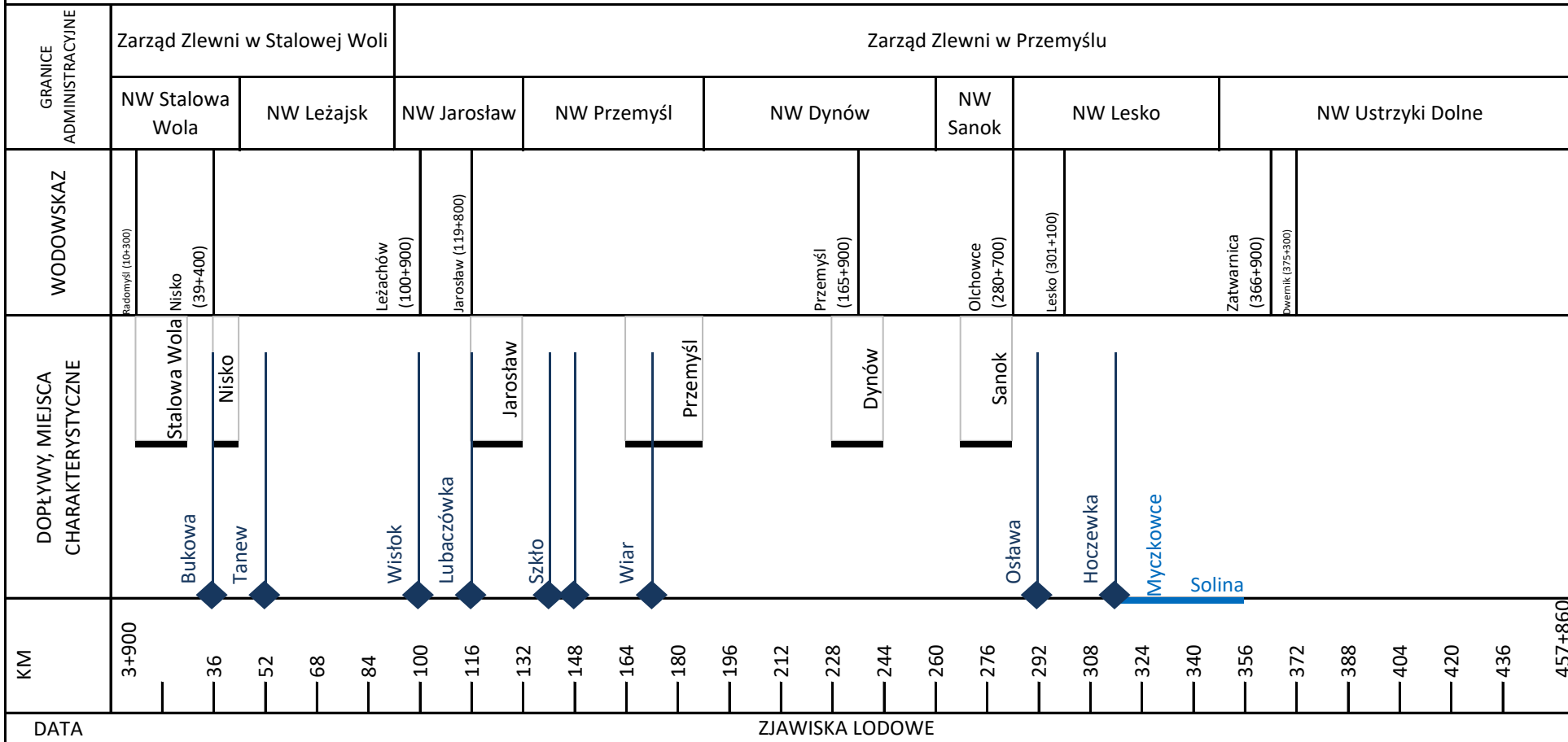


KOMUNIKAT O WYSTĘPOWANIU ZJAWISK LODOWYCH NA NOTECI, KANAŁE BYDGOSKIM, J. GOPŁO, KANAŁE ŚLESIŃSKIM


GRANICE ADMINISTRACYJNE	ZARZĄD ZLEWNI W PILE										ZARZĄD ZLEWNI W INOWROCŁAWIU																													
	NW DREZDENKO				NW TRZCIANKA			NW CHODZIEŻ			NW NAKŁO N. NOTECIA	NW BYDGOSZCZ		NW ŻNIN			ZPH PAKOŚĆ																							
WODOWSKAZ	SANTOK	GOŚCIMIEC	NOWE DREZDENKO	KRZYŻ	CZARNKÓW	UJŚCIE	BIAŁOŚLWIE	NAKŁO ZACHÓD	38+900																															
	NOTEĆ DOLNA SWOBODNIE PŁYNĄCA				NOTEĆ DOLNA SKANALIZOWANA						KANAŁ BYDGOSKI		NOTEĆ GÓRNA			J. GOPŁO	KANAŁ ŚLESIŃSKI																							
DOPŁYWY, MIEJSCA CHARAKTERYSTYCZNE	DRAWA				GWDA						LOBŻONKA		STARA NOTEĆ RYMARZEWSKA		NOTEĆ ZACHODNIA																									
Kilometry	226+100										14+800																													
	210	202	194	186	178	170	162	154	146	138	138	122	111	106	98	90	82	74	66	58	42	34	26	18	14	146+600	130	127	125	119	111	103	95	87	79	63	55	47	39	32
DATA	ZJAWISKA LODOWE																																							
10.01.2022	Lb - 20-40%										PI - 100% - 1 cm		PI - 100% - 2 cm		Lb - 20-40%			PI - 100% - 1 cm																						
11.01.2022	Lb - 20-40%										PI - 100% - 2-4 cm		PI - 100% - 1-3 cm										PI - 100% - 1-3 cm																	
12.01.2022	Lb - 20-40%										PI - 100% - 3-6 cm		PI - 100% - 1-4 cm										PI - 100% - 1-5 cm																	
13.01.2022	Lb - 20-40%										Lb - 50% - 3 cm		PI - 100% - 3-4 cm		PI - 100% - 1-4 cm										PI - 100% - 1-5 cm															
14.01.2022	Lb - 20-40%										Lb - 30-50% - 3 cm		PI - 100% - 1-4 cm		PI - 100% - 2 cm		Lb - 20-40%			PI - 100% - 1-5 cm																				

- Rzeka wolna
- Śryż
- Łódź brzegowy
- Śryż i łódź brzegowy
- Pokrywa lodowa
- P xx% - Płonia i przetainy
- S - Spiętrzenia i podbitki
- W - Woda na lodzie
- Kra i łódź brzegowy
- Zator
- Brak danych
- lodolamacze
- miejsce zatoru lodowego

KOMUNIKAT NR 9 [2021/2022] Z DNIA 14.01.2022 O WYSTĘPOWANIU ZJAWISK LODOWYCH NA RZECIE SAN



10.01.2022			1-2cm / 10%	
11.01.2022			1-2cm / 10%	
12.01.2022			1-2cm / 10%	
13.01.2022			5-10cm / 30%	
14.01.2022			5-10cm / 30%	



KOMUNIKAT O WYSTĘPOWANIU ZJAWISK LODOWYCH NA RZECZE BUG

GRANICE ADMINISTRACYJNE	RZGW w Warszawie		Zarząd Zlewni w Sokołowie Podlaskim						Zarząd Zlewni w Białej Podlasie																																			
	Zarząd Zlewni w Dębie		NW Ostrów Mazowiecka	NW Wysokie Mazowieckie	NW Łosice	NW Siemiatycze		NW Włodawa					NW Chełm			NW Hrubieszów																												
WODOWSKAZ	WYSZKÓW (34+000)		MAŁKINIA (98+000)	FRANKOPOLE (163+000)		KRZYCZEW (269+000)		TERESPOL (283+000)		WŁODAWA (378+000)			DOROHUJK (463+000)		STRZYŻÓW (537+000)		STRZYŻÓW (548+000)																											
DOPŁYWY, MIEJSCA CHARAKTERYSTYCZNE	Liwiec		Wyszaków	Brok	Nurzec	Drohiczyn	Krzna	Włodawa	Welnianka	Huczwa																																		
KM	0+000	14	28	43+000	58	73	88	103	118	133	148	163	178	193	208	223	238	253	268	283	298	313	328	343	358	373	388	403	418	433	448	463	478	493	508	523	538	553	587+200					
DATA	ZJAWISKA LODOWE																																											
04.01.2022	30%	50%	40%																																									
05.01.2022	10%																																											
10.01.2022				10%																																								
11.01.2022	20%	40%	40%						20%																																			
12.01.2022	20%	40%	50% / 10%						30%						40%						20%																							
13.01.2022	80%	50%							50%						40%						10%						20%						10%						10%					
14.01.2022	P 50%																																											

- Rzeka wolna
- Śryż
- Łód brzegowy
- Śryż i łód brzegowy
- Pokrywa lodowa
- P xx% - Płonia i przetainy
- S - Spiętrzenia i podbitki
- W - Woda na lodzie
- Kra i łód brzegowy
- Zator
- Brak danych
- miejsce zatoru lodowego
- lodolamacze

KOMUNIKAT O WYSTĘPOWANIU ZJAWISK LODOWYCH NA RZECIE NAREW

GRANICE ADMINISTRACYJNE	RZGW w Warszawie		Zarząd Zlewni w Ostrołęce															
	Zarząd Zlewni w Dębem		NW Ostrołęka						NW Łomża									
WODOWSKAZ			ZAMBSKI KOŚCIELNE (81+000)				RÓŻAN (117+000)		OSTROŁĘKA (147+000)		NOWOGRÓD (180+000)		PIĄTNICA-ŁOMŻA (203+000)		WIZNA (246+000)			
	DOPŁYWY, MIEJSCA CHARAKTERYSTYCZNE			Pułtusk						Omulew		EC Ostrołęka		Szkwa		Pisa		Łomża
KM						Orzyc												
	DATA																	
04.01.2022			1-2cm / 10%															
05.01.2022			10%															
10.01.2022	1-2cm / 10%						10%				20%				śryż 20%/ łód brzegowy 10%			
11.01.2022	10% / 10%		20% / 20%		20%		30%				10%		20%/10%					
12.01.2022	2-3cm / 20%		1-3cm / 80%		10%				10%		30%/10%		50%/30%				20%/10%	
13.01.2022	1-2cm / 10%		1-3cm / 70%						20%		40%/10%		50%/30%				60%/50%	
14.01.2022			1-2cm / 10%										10%/10%					