


- Rzeka wolna
- Śryż
- Lód brzegowy
- Śryż i lód brzegowy

- Pokrywa lodowa
- P xx% - Płonia i przetainy
- S - Spiętrzenia i podbitki
- W - Woda na lodzie

- Kra i lód brzegowy
- Zator
- Brak danych
- Miejsce zatoru lodowego

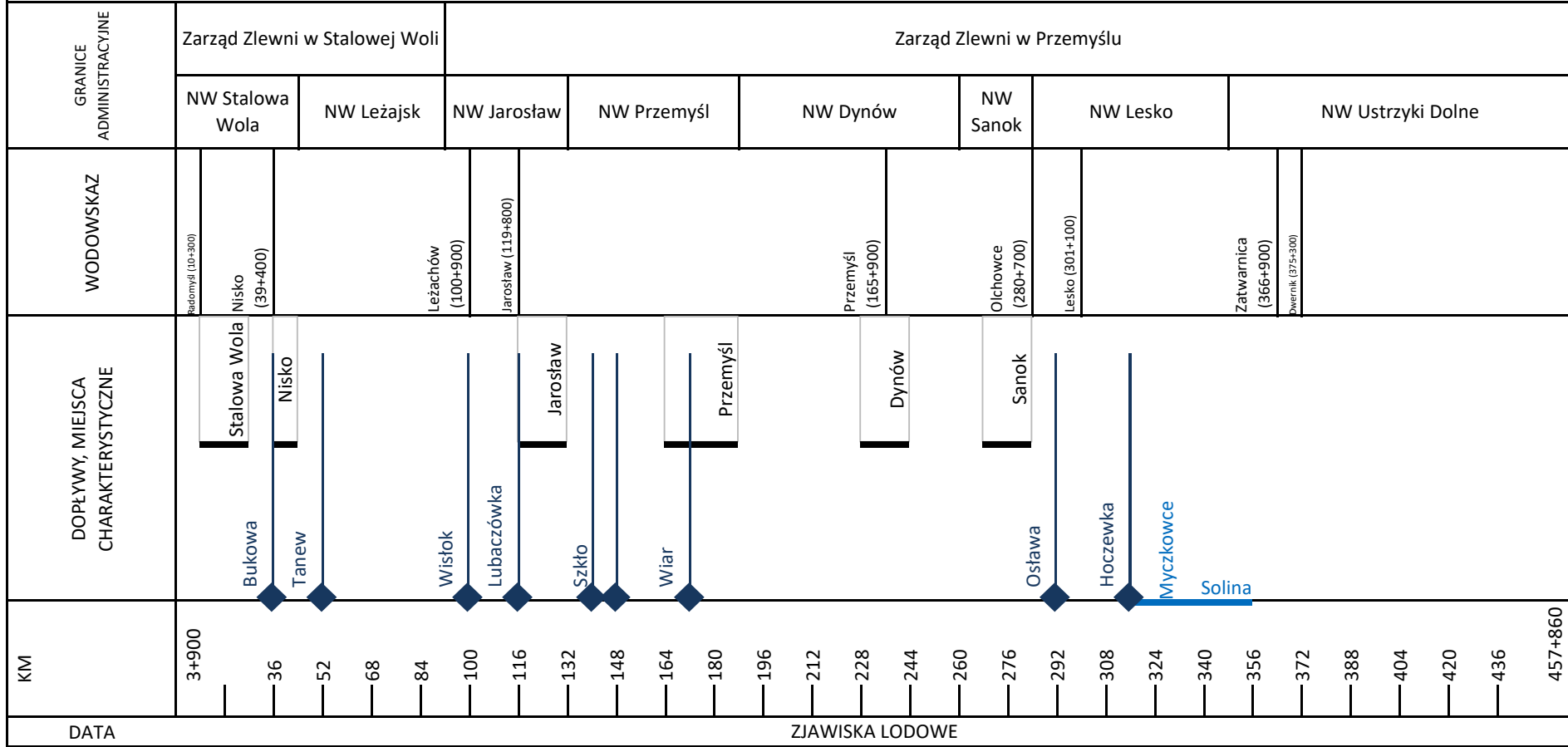
 - lodolamacze

### KOMUNIKAT O WYSTĘPOWANIU ZJAWISK LODOWYCH NA RZECIE WARTA

GRANICE ADMINISTRACYJNE	ZARZĄD ZLEWNI W GORZOWIE WLKP.		ZARZĄD ZLEWNI W POZNANIU			ZARZĄD ZLEWNI W KOLE			ZARZĄD ZLEWNI W SIERADZU																																					
	NW GORZÓW WLKP.	NW MIĘDZYCHÓD	NW OBORNIKI	NW POZNAŃ	NW ŚREM	NW WRZEŚNIA	NW KONIN	NW KOŁO	NW SIERADZ		NW WIELUŃ		NW RADOMSKO	NW CZĘSTOCHOWA		NW ZAWIERCIE																														
WODOWSKAZ	Gorzów Wlkp. (056+000)	Skwierzyna (092+000)	Wronki (171+000)	Oborniki (206+000)	Poznań (M.Rochaj) (244+000)	Śrem (292+000)	Nowa Wieś Podgórna (343+000)	Ślawsk (392+000)	Uniejów (467+000)	Sieradz (521+000)	Burzenin (546+000)	Osjaków (571+000)	Działoszyn (620+000)	Bobry (682+000)	Poraj (763+000)	Lgota (774+000)	Krećwilik (792+000)																													
DOPIŁY, MIEJSCA CHARAKTERYSTYCZNE	Gorzów Wlkp.		Noteć	Obrą	Wetna	Poznań	Prosna	Kanał Ślesin	Konin	Ner	Zb. Jeziorsko	Widawka	Liswarta	Częstochowa																																
KM	0	18	36	54	72	90	108	126	144	162	180	198	216	234	252	270	288	306	324	342	360	378	396	414	432	450	468	486	504	522	540	558	576	594	612	630	648	666	684	702	720	738	756	774	792	808
DATA	ZJAWISKA LODOWE																																													
03.01.2022																											1-4 cm 10%																			
04.01.2022																																														
05.01.2022																																														
10.01.2022																											1-5 cm 50%																			
																											2 cm/80%																			

- Rzeka wolna
- Śryż
- Łód brzegowy
- Śryż i łód brzegowy
- Pokrywa lodowa
- P xx% - Płonia i przetainy
- S - Spiętrzenia i podbitki
- W - Woda na lodzie
- Kra i łód brzegowy
- Zator
- Brak danych
- Brak danych
- Brak danych
- Brak danych
- lodolamacze
- miejsce zatoru lodowego

**KOMUNIKAT NR 5 [2021/2022] Z DNIA 10.01.2022 O WYSTĘPOWANIU ZJAWISK LODOWYCH NA RZECIE SAN**
















31.12.2021		5-10cm / 10%/ 10%		5-10cm / 30% 10-15cm / 50%	5-10cm / 30%	5-20cm / 70%	1-3cm / 10%			5-10cm / 50%		
03.01.2022												
04.01.2022												
05.01.2022												
10.01.2022											1-2cm / 10%	



**KOMUNIKAT O WYSTĘPOWANIU ZJAWISK LODOWYCH NA RZECIE BUG**

GRANICE ADMINISTRACYJNE	RZGW w Warszawie		Zarząd Zlewni w Sokołowie Podlaskim						Zarząd Zlewni w Białej Podlasie																														
	Zarząd Zlewni w Dębie		NW Ostrów Mazowiecka	NW Wysokie Mazowieckie	NW Łosice	NW Siemiatycze		NW Włodawa				NW Chełm				NW Hrubieszów																							
WODOWSKAZ	WYSZKÓW (34+000)		MAŁKINIA (98+000)	FRANKOPOLE (163+000)		KRZYCZEW (269+000)	TERESPOL (283+000)	WŁODAWA (378+000)	DOROHUJK (463+000)		STRZYŻÓW (537+000)		STRZYŻÓW (548+000)																										
DOPŁYWY, MIEJSCA CHARAKTERYSTYCZNE	Liwiec		Wyszaków	Brok	Nurzec	Drohiczyn	Krzna	Włodawa	Wetnianka	Huczwa																													
KM	0+000	14	28	43+000	58	73	88	103	118	133	148	163	178	193	208	223	238	253	268	283	298	313	328	343	358	373	388	403	418	433	448	463	478	493	508	523	538	553	587+200
DATA	ZJAWISKA LODOWE																																						
27.12.2021	5-15cm / 100%				40% / 20%				60%		60%	70%		60%	80%	70% / 10%				10% / 10%																			
28.12.2021	5-15cm / 100%		10-30cm / 90%		30% / 40%				100%	70% / 10%					80%	90%	70% / 10%				30% / 20%																		
29.12.2021	5-15cm / 100%				10% / 40%				100%		70% / 10%				100%	100%	70% / 20%		100%	80% / 20%		30% / 20%																	
30.12.2021	5-15cm / 100%				10% / 40%				100%		70% / 10%				100%	100%	70% / 20%		100%	80% / 20%		70% / 30%				30% / 20%													
31.12.2021	5-15cm / 100%		10-20cm / 90%						100%		70% / 10%				100%	100%	60% / 20%		100%	70% / 20%		70% / 30%				30% / 20%													
03.01.2022	40%	P 20%	40%					20%				100%											10%																
04.01.2022	30%	50%	40%																																				
05.01.2022	10%																																						
10.01.2022																											10%												

	- Rzeka wolna		- Pokrywa lodowa		- Kra i lód brzegowy		- lodolamacze
	- Śryż		- Płonia i przetainy		- Zator		
	- Lód brzegowy		- Spiętrzenia i podbitki		- Brak danych		
	- Śryż i lód brzegowy		- Woda na lodzie		- miejsce zatoru lodowego		

**KOMUNIKAT O WYSTĘPOWANIU ZJAWISK LODOWYCH NA RZECIE NAREW**

GRANICE ADMINISTRACYJNE	RZGW w Warszawie		Zarząd Zlewni w Ostrołęce																																					
	Zarząd Zlewni w Dębem		NW Ostrołęka			NW Łomża																																		
WODOSKAZ	ZAMBSKI KOŚCIELNE (81+000)		RÓŻAN (117+000)	OSTROŁĘKA (147+000)	NOWOGRÓD (180+000)	PIĄTNICA-ŁOMŻA (203+000)	WIZNA (246+000)																																	
DOPEŁWY, MIEJSCA CHARAKTERYSTYCZNE	Pułtusk		Orzyc	Orz	Omulew	EC Ostrołęka	Szkwa	Piśa	Łomża																															
KM	0	12	18	24	30	36	42	48	54	60	66	72	78	84	96	102	108	114	120	126	132	138	144	150	156	162	168	174	180	186	192	198	204	210	216	222	228	234	240	248+500

DATA	ZJAWISKA LODOWE																		
27.12.2021	30% / 20%	5-10cm / 100%		5-8cm / 100%	10-60% / 10%			10%	30-40%	S	50% / 30-50%					100%			
28.12.2021	30% / 20%	5-12cm / 100%		5-10cm / 100%	100%	40% / 10%		10% / 10%	50% / 10%	S 100%	50% / 30-70%					100%			
29.12.2021	30% / 20%	5-12cm / 100%		5-10cm / 100%	100%	40% / 10%		10% / 10%	10%	30% / 20%	S 100%		50% / 70%	100%					
30.12.2021	30% / 20%	5-13cm / 100%		5-10cm / 100%	100%	20%			10% / 10%	20%	100%		50% / 30-70%	100%					
31.12.2021	20% / 20%	P 20%		P 20%	100%	10%			20%	100%		30-50%	100%						
03.01.2022	1-3cm / 20%		10%																
04.01.2022	1-2cm / 10%		10%																
05.01.2022	10%		10%																
10.01.2022	1-2cm / 10%	10%			20%					10%					śryż 20%/ lód brzegowy 10%				