




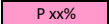









-  - Rzeka wolna
-  - Śryż
-  - Lód brzegowy
-  - Śryż i lód brzegowy

-  - Pokrywa lodowa
-  - Płonia i przetainy
-  - Spiętrzzenia i podbitki
-  - Woda na lodzie

-  - Kra i lód brzegowy
-  - Zator
-  - Brak danych
-  - miejsce zatoru lodowego



KOMUNIKAT O WYSTĘPOWANIU ZJAWISK LODOWYCH NA NOTECI, KANAŁE BYDGOSKIM, J. GOPŁO, KANAŁE ŚLESIŃSKIM

| GRANICE ADMINISTRACYJNE | ZARZĄD ZLEWNI W PILE | | | | | | | | | | ZARZĄD ZLEWNI W INOWROCŁAWIU | | | | | | | | | | | | | | | | | | | | | | | | | | | | | | | |
|------------------------------------|-------------------------------|-----------|---------------------------|-------|--------------|-----|-----|-----|-----|-----|------------------------------|-------------|---------------------|--------------|-------------|----|---------|----|------------|----------|----------------|-----------------|---------------|----|----|---------------|---------|-----|-----|-----|-----|-----|-----|----|----|----|----|----|----|----|----|--------|
| | NW DREZDENKO | | | | NW TRZCIANKA | | | | | | NW CHODZIEŻ | | NW NAKŁO N. NOTECIĄ | NW BYDGOSZCZ | | | NW ŻNIN | | ZPH PAKOŚĆ | | | | | | | | | | | | | | | | | | | | | | | |
| WODOWSKAZ | SANTOK | GOŚCIMIEC | NOWE DREZDENKO | KRZYŻ | CZARNKÓW | | | | | | UJŚCIE | BIAŁOŚLIWIE | NAKŁO ZACHÓD | | 38+900 | | | | | | | | | | | | | | | | | | | | | | | | | | | |
| DOPŁYWY, MIEJSCA CHARAKTERYSTYCZNE | NOTEĆ DOLNA SWOBODNIE PŁYNĄCA | | NOTEĆ DOLNA SKANALIZOWANA | | | | | | | | | | KANAŁ BYDGOSKI | | NOTEĆ GÓRNA | | | | | J. GOPŁO | | KANAŁ ŚLESIŃSKI | | | | | | | | | | | | | | | | | | | | |
| KM | 226+100 | 210 | 202 | 194 | 186 | 178 | 170 | 162 | 154 | 146 | 138 | 138 | 122 | 114 | 106 | 98 | 90 | 82 | 74 | 66 | 58 | 42 | 34 | 26 | 18 | 14+800 | 146+600 | 130 | 127 | 125 | 119 | 111 | 103 | 95 | 87 | 79 | 63 | 55 | 47 | 39 | 32 | 26+460 |
| DATA | ZJAWISKA LODOWE | | | | | | | | | | | | | | | | | | | | | | | | | | | | | | | | | | | | | | | | | |
| 11.03.2021 | | | | | | | | | | | | | | | | | | | | | 1-6 cm / 100 % | | 1-4 cm / 100% | | | 1-5 cm / 100% | | | | | | | | | | | | | | | | |
| 12.03.2021 | | | | | | | | | | | | | | | | | | | | | 1-5 cm / 100 % | | 1-4 cm / 100% | | | 1-5 cm / 100% | | | | | | | | | | | | | | | | |
| 13.03.2021 | | | | | | | | | | | | | | | | | | | | | 1-2 cm / 100 % | | | | | | | | | | | | | | | | | | | | | |
| 14.03.2021 | | | | | | | | | | | | | | | | | | | | | | | | | | | | | | | | | | | | | | | | | | |
| 15.03.2021 | | | | | | | | | | | | | | | | | | | | | | | | | | | | | | | | | | | | | | | | | | |