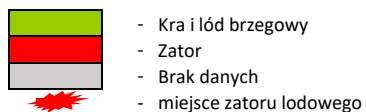
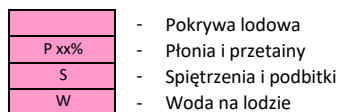
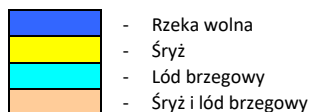










<div style="display: flex; justify-content: space-between;"> <div style="width: 20%;"> <p> - Rzeka wolna</p> <p> - Śryż</p> <p> - Łód brzegowy</p> <p> - Śryż i łód brzegowy</p> </div> <div style="width: 20%;"> <p> P xx% - Pokrywa lodowa</p> <p> S - Płonia i przetainy</p> <p> W - Spiętrzenia i podbitki</p> <p> - Woda na lodzie</p> </div> <div style="width: 20%;"> <p> - Kra i łód brzegowy</p> <p> - Zator</p> <p> - Brak danych</p> <p> - Miejsce zatoru lodowego</p> </div> <div style="width: 20%;"> <p> - lodolamacze</p> </div> </div>	
KOMUNIKAT O WYSTĘPOWANIU ZJAWISK LODOWYCH NA RZECIE KANAŁ ŚLESIŃSKI	
GRANICE ADMINISTRACYJNE	Zarząd Zlewni w Kole
	NW Konin
WODOWSKAZ	Konin (0+022)
DOPŁYWY, MIEJSCA CHARAKTERYSTYCZNE	<div style="display: flex; justify-content: space-between; align-items: center;"> <div style="width: 15%;">Śluza Morzysław</div> <div style="width: 15%;">Śluza Pątnów</div> <div style="width: 40%; text-align: center;"> <p>← JEZIORO MIKORZYŃSKIE →</p> <p>← JEZIORO ŚLESIŃSKIE →</p> </div> <div style="width: 15%;">Śluza Gawrony</div> <div style="width: 15%;">Śluza Koszewo</div> </div>
KM	000+000 4 6 8 10 12 14 16 18 20 22 026+460
DATA	ZJAWISKA LODOWE
08.03.2021	7cm / 100%
09.03.2021	7cm / 100%
10.03.2021	7cm / 100%
11.03.2021	7cm / 100%
12.03.2021	6cm / 100%








KOMUNIKAT O WYSTĘPOWANIU ZJAWISK LODOWYCH NA NOTECI, KANAŁE BYDGOSKIM, J. GOPŁO, KANAŁE ŚLESIŃSKIM

GRANICE ADMINISTRACYJNE	ZARZĄD ZLEWNI W PILE										ZARZĄD ZLEWNI W INOWROCŁAWIU																															
	NW DREZDENKO				NW TRZCIANKA			NW CHODZIEŻ			NW NAKŁO N. NOTECIĄ	NW BYDGOSZCZ		NW ŻNIN			ZPH PAKOŚĆ																									
WODOWSKAZ	SANTOK	GOŚCIMIEC	NOWE DREZDENIKO	KRZYŻ	CZARŃKÓW	UJŚCIE	BIĄŁOŚLIWIE	NAKŁO ZACHÓD		38+900																																
DOPŁYWY, MIEJSCA CHARAKTERYSTYCZNE	NOTEĆ DOLNA SWOBODNIE PŁYNĄCA				NOTEĆ DOLNA SKANALIZOWANA						KANAŁ BYDGOSKI		NOTEĆ GÓRNA			J. GOPŁO	KANAŁ ŚLESIŃSKI																									
KM	226+100	210	202	194	186	178	170	162	154	146	138	138	122	114	106	98	90	82	74	66	58	42	34	26	18	14+800	146+600	130	127	125	119	111	103	95	87	79	63	55	47	39	32	26+460
DATA	ZJAWISKA LODOWE																																									
08.03.2021	Blue										Pink: 1-5 cm / 100 %		Blue: 1-4 cm / 100%		Blue			Pink: 1-6 cm / 100%																								
09.03.2021	Blue										Pink: 1-6 cm / 100 %		Blue: 1-4 cm / 100%		Blue			Pink: 1-6 cm / 100%																								
10.03.2021	Blue										Pink: 1-6 cm / 100 %		Blue: 1-4 cm / 100%		Blue			Pink: 1-6 cm / 100%																								
11.03.2021	Blue										Pink: 1-6 cm / 100 %		Blue: 1-4 cm / 100%		Blue			Pink: 1-5 cm / 100%																								
12.03.2021	Blue										Pink: 1-5 cm / 100 %		Blue: 1-4 cm / 100%		Blue			Pink: 1-5 cm / 100%																								

-  - Rzeka wolna
-  - Śryż
-  - Łód brzegowy
-  - Śryż i łód brzegowy














-  P xx% - Pokrywa lodowa
-  S - Płonia i przetainy
-  S - Spiętrzenia i podbitki
-  W - Woda na lodzie

-  - Kra i łód brzegowy
-  - Zator
-  - Brak danych
-  - miejsce zatoru lodowego

 - lodołamacze

KOMUNIKAT O WYSTĘPOWANIU ZJAWISK LODOWYCH NA RZECIE WISŁA

GRANICE ADMINISTRACYJNE	Zarząd Zlewni w Krakowie										Zarząd Zlewni w Sandomierzu																															
WODOWSKAZ	Las (16+300)		Smolice (23+300)		Czernichów-Prom (45+300)		Kraków-Bielany (69+200)		Sierosławice (130+500)		Popędzyna (138+000)		Karsy (166+000)		Szczucin (194+100)		Koło (240+800)		Sandomierz (268+400)		Zawichost (287+600)																					
DOPEŁYWY, MIEJSCA CHARAKTERYSTYCZNE	ujście Skawy		ujście Skawinki				ujście Raby				ujście Dunajca				ujście Wisłoki				ujście Sanu		ujście Sanny																					
KM	0+000		14	21	28	35	42	49	56	63	70	77	84	91	98	105	112	119	126	133	140	147	154	161	168	175	182	189	196	203	210	217	224	231	238	245	252	259	266	273	280	295+200
DATA	ZJAWISKA LODOWE																																									
2021-03-05																																										
2021-03-08																																										
2021-03-09																																										
2021-03-10																																										
2021-03-11																																										
2021-03-12																																										

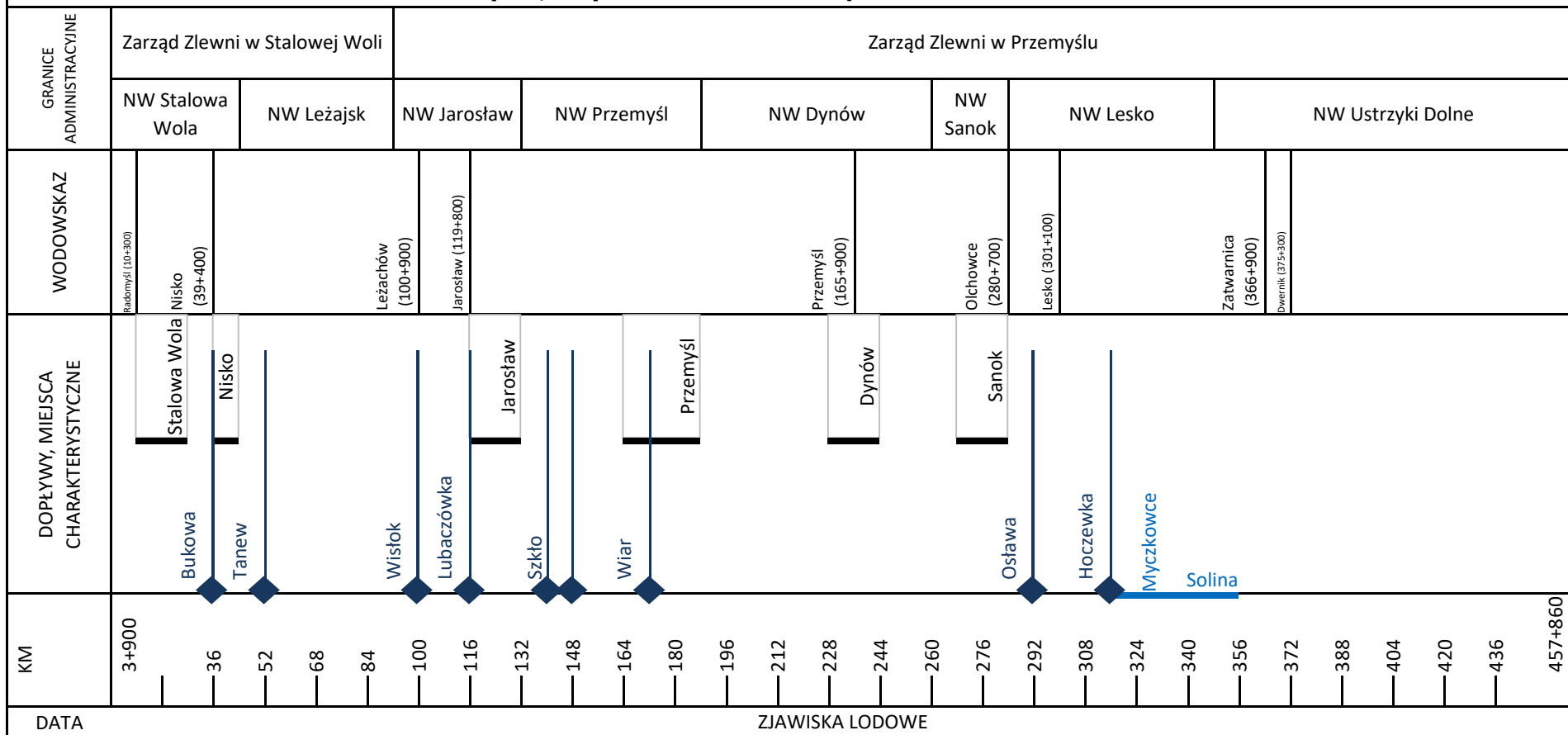
	- Rzeka wolna		- Pokrywa lodowa		- Kra i lód brzegowy		- lodolamacze
	- Śryż		- Płonia i przetainy		- Zator		
	- Lód brzegowy		- Spiętrzenia i podbitki		- Brak danych		
	- Śryż i lód brzegowy		- Woda na lodzie		- miejsce zatoru lodowego		

KOMUNIKAT NR 57 [2020/2021] Z DNIA 10.03.2021 O WYSTĘPOWANIU ZJAWISK LODOWYCH NA WIŚLE











GRANICE ADMINISTRACYJNE	Zarząd Zlewni w Radomiu					Zarząd Zlewni w Warszawie					Zarząd Zlewni we Włocławku																																					
	N.W. Annopol	N.W. Lipsko	N.W. Zwoleń	N.W. Puławy	N.W. Kozienice	N.W. Garwolin	N.W. Góra Kalwaria	N.W. Żerań		N.W. Wyszogród	N.W. Płock	N.W. Włocławek																																				
WODOWSKAZ	ANNOPOL (298+400)		PUŁAWY (372+000)		DĘBLIN (394+000)	WARSZAWA (513+000)					MODLIN (552+000)	WYSZOGRÓD (587+000)	KEPA POLSKA (607+000)	WŁOCŁAWEK (679+000)																																		
DOPIŁY, MIEJSCA CHARAKTERYSTYCZNE			Puławy		Dęblin	Góra Kalwaria					Warszawa	Wyszogród	Płock	Włocławek																																		
KM	295	311	319	327	335	343	351	359	367	375	383	391	399	407	415	423	431	439	447	455	463	471	479	487	495	503	511	519	527	535	543	551	559	567	575	583	591	599	607	615	623	631	639	647	655	663	671	684
DATA	ZJAWISKA LODOWE																																															
04.03.2021																																10%		10% / 20%														
05.03.2021																																																
08.03.2021																																																
09.03.2021																																																
10.03.2021																																																
11.03.2021																																																
12.03.2021																																																

- Rzeka wolna
- Śryż
- Łódź brzegowy
- Śryż i łódź brzegowy
- Pokrywa lodowa
- Płonia i przetainy
- Spiętrzenia i podbitki
- Woda na lodzie
- Kra i łódź brzegowy
- Zator
- Brak danych
- miejsce zatoru lodowego
- lodolamacze

KOMUNIKAT NR 74 [2020/2021] Z DNIA 12.03.2021 O WYSTĘPOWANIU ZJAWISK LODOWYCH NA RZECIE SAN



2021-03-08			
2021-03-09			
2021-03-10			
2021-03-11			
2021-03-12			

	- Rzeka wolna		- Pokrywa lodowa		- Kra i lód brzegowy		- lodolamacze
	- Śryż	P xx%	- Płonia i przetainy		- Zator		
	- Lód brzegowy	S	- Spiętrzenia i podbitki		- Brak danych		
	- Śryż i lód brzegowy	W	- Woda na lodzie		- miejsce zatoru lodowego		

KOMUNIKAT NR 74 [2020/2021] Z DNIA 12.03.2021 O WYSTĘPOWANIU ZJAWISK LODOWYCH NA RZECIE WISŁOKA

GRANICE ADMINISTRACYJNE	Zarząd Zlewni w Jaśle																											
	NW Mielec					NW Dębica					NW Jasło																	
WODOWSKAZ	Mielec 2 (19+040)		Pustków (47+450)			Łabuzie (69+800)		Krajowice (98+000)			Żółków (110+550)		Krempna-Kotań (144+500)															
DOPŁYWY, MIEJSCA CHARAKTERYSTYCZNE	Mielec		Brzeźnica			Dębica		Jasiołka, Ropa			Jasło		Krempna															
KM	2+755	15	21	27	33	39	45	51	57	63	69	75	81	87	93	99	105	111	117	123	129	135	141	147	153	159	165	173+300
DATA	ZJAWISKA LODOWE																											

2021-03-08	
2021-03-09	
2021-03-10	
2021-03-11	
2021-03-12	

- Rzeka wolna
- Śryż
- Lód brzegowy
- Śryż i lód brzegowy
- Pokrywa lodowa
- P xx% - Płonia i przetainy
- S - Spiętrzenia i podbitki
- W - Woda na lodzie
- Kra i lód brzegowy
- Zator
- Brak danych
- * - miejsce zatoru lodowego
- lodolamcze

KOMUNIKAT O WYSTĘPOWANIU ZJAWISK LODOWYCH NA RZECIE NAREW

GRANICE ADMINISTRACYJNE	RZGW w Warszawie				Zarząd Zlewni w Ostrołęce									
	Zarząd Zlewni w Dębem				NW Ostrołęka					NW Łomża				
WODOWSKAZ	ZAMBSKI KOŚCIELNE (81+000)					RÓŻAN (117+000)		OSTROŁĘKA (147+000)		NOWOGRÓD (180+000)		PIĄTNICA-ŁOMŻA (203+000)		WIZNA (246+000)
DOPEŁYWY, MIEJSCA CHARAKTERYSTYCZNE	Pułtusk				Łomża									
KM	0, 12, 18, 24, 30, 36, 42, 48, 54, 60, 66, 72, 78, 84				96, 102, 108, 114, 120, 126, 132, 138, 144, 150, 156, 162, 168, 174, 180, 186, 192, 198, 204, 210, 216, 222, 228, 234, 240, 248+500									
DATA	ZJAWISKA LODOWE													
02.03.2021	1-2cm / 10%									30%				
03.03.2021														
04.03.2021														
05.03.2021														
08.03.2021														
09.03.2021														
10.03.2021														
11.03.2021														
12.03.2021														