
























KOMUNIKAT O WYSTĘPOWANIU ZJAWISK LODOWYCH NA NOTECI, KANAŁE BYDGOSKIM, J. GOPŁO, KANAŁE ŚLESIŃSKIM																																																
GRANICE ADMINISTRACYJNE	ZARZĄD ZLEWNI W PILE												ZARZĄD ZLEWNI W INOWROCŁAWIU																																			
	NW DREZDENKO				NW TRZCIANKA				NW CHODZIEŻ				NW NAKŁO N. NOTECIĄ	NW BYDGOSZCZ				NW ŻNIN				ZPH PAKOŚĆ																										
WODOWSKAZ	SANTOK	GOŚCIMIEC	NOWE DREZDENKO	KRZYŻ	CZARNKÓW				UJŚCIE				BIALOŚLIWIE	NAKŁO ZACHÓD				38+900																														
	NOTEĆ DOLNA SWOBODNIE PŁYNAĆA				NOTEĆ DOLNA SKANALIZOWANA												KANAŁ BYDGOSKI				NOTEĆ GÓRNA				J. GOPŁO				KANAŁ ŚLESIŃSKI																			
DOPEŁWY, MIEJSCA CHARAKTERYSTYCZNE					DRAWA													GWDA					ŁOBŻONKA	STARA NOTEĆ					NOTEĆ ZACHODNIA																			
KM	226+100												14+800												146+600																							
	210	202	194	186	178	170	162	154	146	138	138	122	114	106	98	90	82	74	66	58	42	34	26	18	14	130	127	125	119	111	103	95	87	79	63	55	47	39	32	26								
DATA	ZJAWISKA LODOWE																																															
07.03.2021	[Blue]												[Blue]												1-6 cm / 100 %				[Blue]				1-6 cm / 100%				[Blue]											
08.03.2021	[Blue]												[Blue]												1-5 cm / 100 %				[Blue]				1-6 cm / 100%				[Blue]											
09.03.2021	[Blue]												[Blue]												1-6 cm / 100 %				[Blue]				1-6 cm / 100%				[Blue]											
10.03.2021	[Blue]												[Blue]												1-6 cm / 100 %				[Blue]				1-6 cm / 100%				[Blue]											
11.03.2021	[Blue]												[Blue]												1-6 cm / 100 %				[Blue]				1-4 cm / 100%				1-5 cm / 100%				[Blue]							

	- Rzeka wolna		- Pokrywa lodowa		- Kra i lód brzegowy		- lodołamacze
	- Śryż	P xx%	- Płonia i przetainy		- Zator		
	- Lód brzegowy	S	- Spiętrzenia i podbitki		- Brak danych		
	- Śryż i lód brzegowy	W	- Woda na lodzie		- miejsce zatoru lodowego		

KOMUNIKAT O WYSTĘPOWANIU ZJAWISK LODOWYCH NA RZECIE WISŁA

KM	DOPEŁWY, MIEJSCA CHARAKTERYSTYCZNE	WODOWSKAZ	GRANICE ADMINISTRACYJNE	ZJAWISKA LODOWE	
				DATA	
0+000		Las (16+300)	Zarząd Zlewni w Krakowie	2021-03-05	
14	ujście Skawy	Smolice (23+300)		2021-03-08	
21		Czernichów-Prom (45+300)		2021-03-09	
28		Kraków-Bielany (69+200)		2021-03-10	
35		Sierosławice (130+500)		2021-03-11	
42		Popędzyna (138+000)			
49	ujście Skawinki	Karsy (166+000)			
56		Szczucin (194+100)			
63		Koło (240+800)			
70		Sandomierz (268+400)			
77		Zawichost (287+600)			
84		ujście Sanny			
91		ujście Sanny			
98		ujście Sanny			
105		ujście Sanny			
112		ujście Sanny			
119		ujście Sanny			
126		ujście Sanny			
133		ujście Sanny			
140		ujście Sanny			
147		ujście Sanny			
154		ujście Sanny			
161		ujście Sanny			
168		ujście Sanny			
175		ujście Sanny			
182		ujście Sanny			
189		ujście Sanny			
196		ujście Sanny			
203		ujście Sanny			
210		ujście Sanny			
217		ujście Sanny			
224		ujście Sanny			
231		ujście Sanny			
238		ujście Sanny			
245		ujście Sanny			
252		ujście Sanny			
259		ujście Sanny			
266		ujście Sanny			
273		ujście Sanny			
280		ujście Sanny			
295+200	ujście Sanny				

	- Rzeka wolna		- Pokrywa lodowa		- Kra i lód brzegowy		- lodolamacze
	- Śryż		- Płonia i przetainy		- Zator		
	- Lód brzegowy		- Spiętrzenia i podbitki		- Brak danych		
	- Śryż i lód brzegowy		- Woda na lodzie		- miejsce zatoru lodowego		

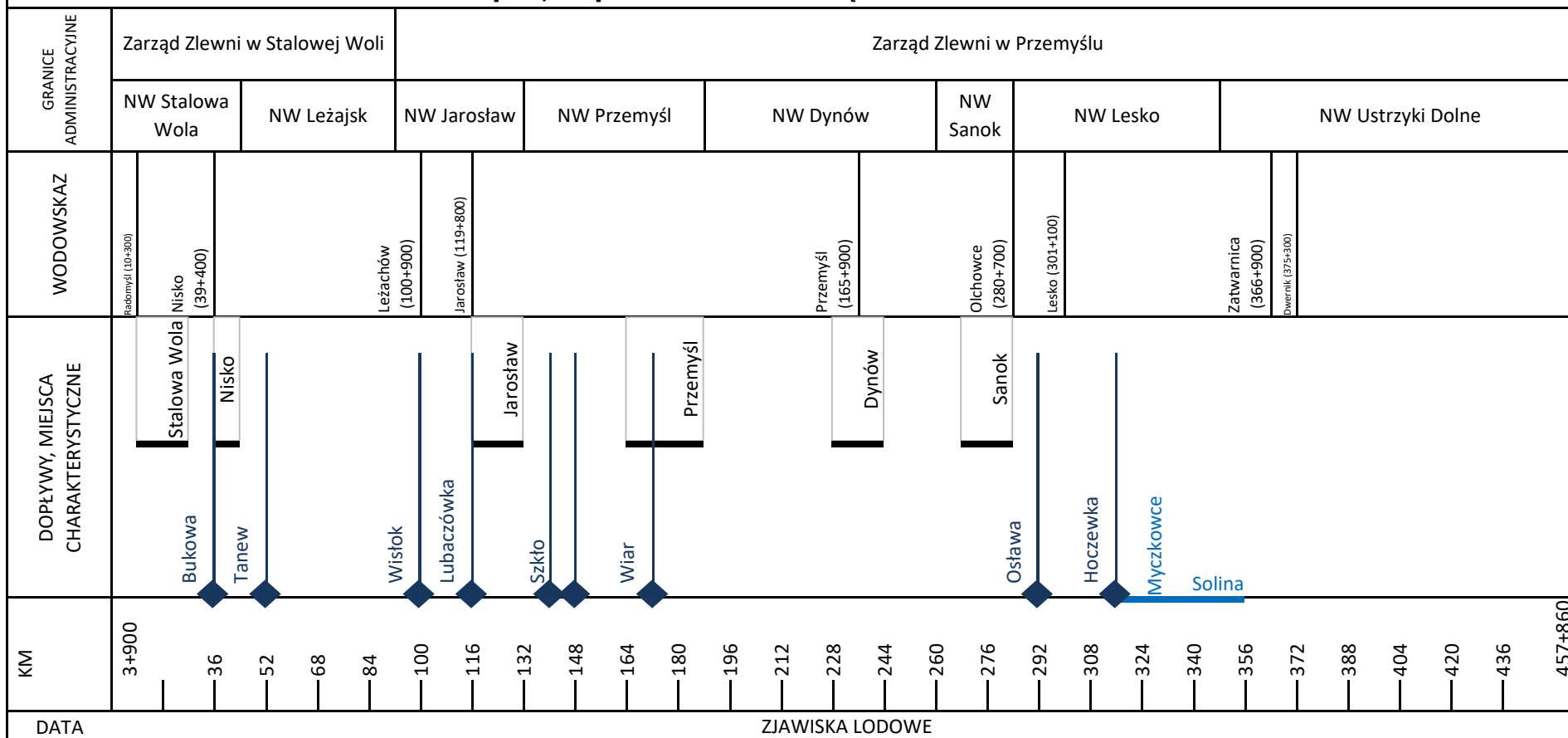
KOMUNIKAT NR 58 [2020/2021] Z DNIA 11.03.2021 O WYSTĘPOWANIU ZJAWISK LODOWYCH NA WIŚLE

GRANICE ADMINISTRACYJNE	Zarząd Zlewni w Radomiu					Zarząd Zlewni w Warszawie				Zarząd Zlewni we Włocławku																																						
	N.W. Anopol	N.W. Lipsko	N.W. Zwolień	N.W. Puławy	N.W. Kozienice	N.W. Garwolin	N.W. Góra Kalwaria	N.W. Żerań		N.W. Wyszogród	N.W. Płock	N.W. Włocławek																																				
WODOWSKAZ	ANNOPOL (298+ 400)		PUŁAWY (372+000)		DĘBLIN (394+000)		WARSZAWA (513+000)		MODLIN (552+000)		WYSZOGRÓD (587+000)		KĘPA POLSKA (607+000)		WŁOCŁAWEK (679+000)																																	
DOPŁYWY, MIEJSCA CHARAKTERYSTYCZNE			Puławy		Dęblin		Góra Kalwaria		Warszawa		Wyszogród		Płock		Włocławek																																	
KM	295	311	319	327	335	343	351	359	367	375	383	391	399	407	415	423	431	439	447	455	463	471	479	487	495	503	511	519	527	535	543	551	559	567	575	583	591	599	607	615	623	631	639	647	655	663	671	684
DATA	ZJAWISKA LODOWE																																															
03.03.2021																																																
04.03.2021																																																
05.03.2021																																																
08.03.2021																																																
09.03.2021																																																
10.03.2021																																																
11.03.2021																																																

10%	30%	70%
10%		10% / 20%

- Rzeka wolna
- Śryż
- Łódź brzegowy
- Śryż i łódź brzegowy
- Pokrywa lodowa
- P xx% - Płonia i przetainy
- S - Spiętrzenia i podbitki
- W - Woda na lodzie
- Kra i łódź brzegowy
- Zator
- Brak danych
- miejsce zatoru lodowego
- lodolamacze

KOMUNIKAT NR 73 [2020/2021] Z DNIA 11.03.2021 O WYSTĘPOWANIU ZJAWISK LODOWYCH NA RZECIE SAN











2021-03-05				
2021-03-08				
2021-03-09				
2021-03-10				
2021-03-11				

- Rzeka wolna
- Śryż
- Łód brzegowy
- Śryż i łód brzegowy
- Pokrywa lodowa
- P xx% - Płonia i przetainy
- S - Spiętrzenia i podbitki
- W - Woda na lodzie
- Kra i łód brzegowy
- Zator
- Brak danych
- miejsce zatoru lodowego
- lodolamacze

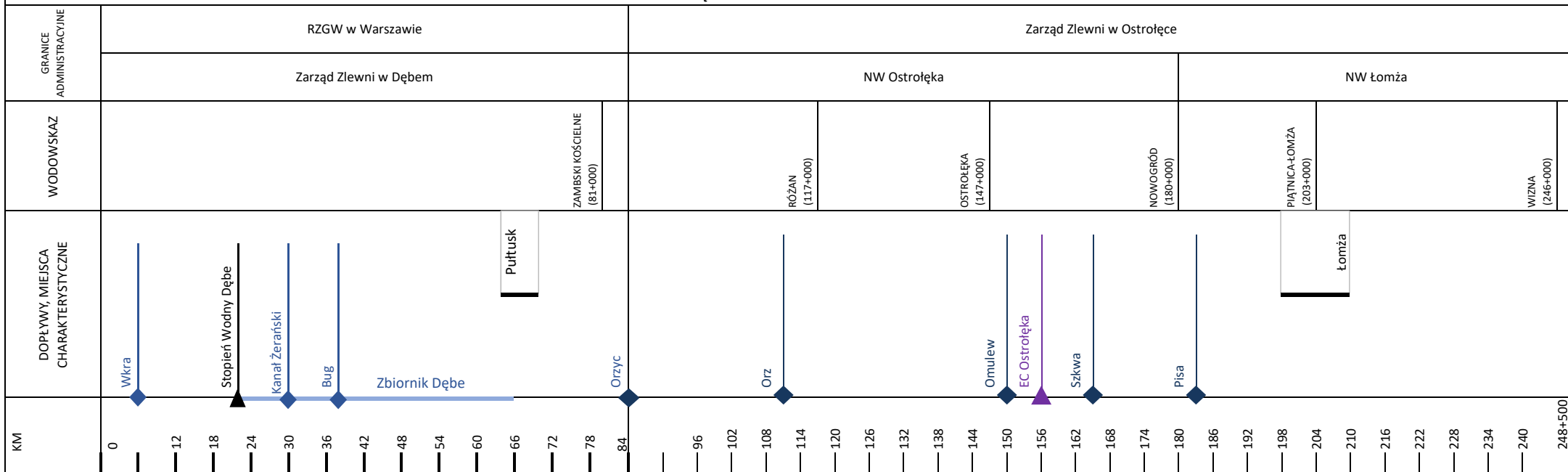
KOMUNIKAT NR 73 [2020/2021] Z DNIA 11.03.2021 O WYSTĘPOWANIU ZJAWISK LODOWYCH NA RZECIE WISŁOKA

GRANICE ADMINISTRACYJNE	Zarząd Zlewni w Jaśle																											
	NW Mielec				NW Dębica				NW Jasło																			
WODOWSKAZ	Mielec 2 (19+040)				Pustków (47+450)		Łabuzie (69+800)		Krajowice (98+000)		Żółków (110+550)		Krempna-Kotań (144+500)															
DOPIŁY, MIEJSCA CHARAKTERYSTYCZNE			Mielec		Brzeźnica		Dębica				Jasiołka, Ropa		Jasło		Krempna													
KM	2+755	15	21	27	33	39	45	51	57	63	69	75	81	87	93	99	105	111	117	123	129	135	141	147	153	159	165	173+300
DATA	ZJAWISKA LODOWE																											

2021-03-05		
2021-03-08		
2021-03-09		
2021-03-10		
2021-03-11		

	- Rzeka wolna		- Pokrywa lodowa		- Kra i lód brzegowy		lodolamacze
	- Śryż	P xx%	- Płonia i przetainy		- Zator		
	- Lód brzegowy	S	- Spiętrzenia i podbitki		- Brak danych		
	- Śryż i lód brzegowy	W	- Woda na lodzie		- miejsce zatoru lodowego		

KOMUNIKAT O WYSTĘPOWANIU ZJAWISK LODOWYCH NA RZECIE NAREW



DATA	ZJAWISKA LODOWE															
02.03.2021	1-2cm / 10%		2-4cm / 30%		2-4cm / 10%		30%									
03.03.2021			2-3cm / 20%		1-2cm / 10%											
04.03.2021			1-2cm / 10%													
05.03.2021			1-2cm / 10%													
08.03.2021																
09.03.2021																
10.03.2021																
11.03.2021																