
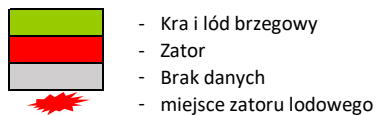
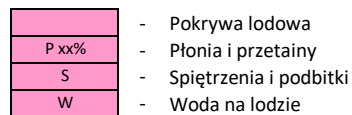
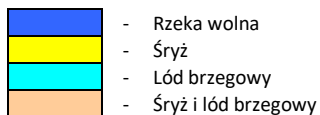















<div style="display: flex; justify-content: space-between;"> <div style="width: 20%;"> <p> - Rzeka wolna</p> <p> - Śryż</p> <p> - Łód brzegowy</p> <p> - Śryż i łód brzegowy</p> </div> <div style="width: 20%;"> <p> P xx% - Pokrywa lodowa</p> <p> S - Płonia i przetainy</p> <p> W - Spiętrzenia i podbitki</p> <p> - Woda na lodzie</p> </div> <div style="width: 20%;"> <p> - Kra i łód brzegowy</p> <p> - Zator</p> <p> - Brak danych</p> <p> - Miejsce zatoru lodowego</p> </div> <div style="width: 20%;"> <p> - lodolamacze</p> </div> </div>	
KOMUNIKAT O WYSTĘPOWANIU ZJAWISK LODOWYCH NA RZECIE KANAŁ ŚLESIŃSKI	
GRANICE ADMINISTRACYJNE	Zarząd Zlewni w Kole
WODOWSKAZ	NW Konin
WODOWSKAZ	Konin (0+022)
DOPŁYWY, MIEJSCA CHARAKTERYSTYCZNE	<div style="display: flex; justify-content: space-between; align-items: center;"> <div style="width: 15%;"> <p>Śluza Morzysław</p> <p>Śluza Pątnów</p> <p>Śluza Gawrony</p> <p>Śluza Koszewo</p> </div> <div style="width: 70%; text-align: center;"> <p>← JEZIORO MIKORZYŃSKIE → ← JEZIORO ŚLESIŃSKIE →</p> </div> </div>
KM	<div style="display: flex; justify-content: space-between;"> 000+000 4 6 8 10 12 14 16 18 20 22 026+460 </div>
DATA	ZJAWISKA LODOWE
04.03.2021	7cm / 100%
05.03.2021	7cm / 100%
08.03.2021	7cm / 100%
09.03.2021	7cm / 100%
10.03.2021	7cm / 100%



KOMUNIKAT O WYSTĘPOWANIU ZJAWISK LODOWYCH NA NOTECI, KANAŁE BYDGOSKIM, J. GOPŁO, KANAŁE ŚLESIŃSKIM																																										
GRANICE ADMINISTRACYJNE	ZARZĄD ZLEWNI W PILE														ZARZĄD ZLEWNI W INOWROCŁAWIU																											
	NW DREZDENKO				NW TRZCIANKA					NW CHODZIEŻ					NW NAKŁO N. NOTECIĄ	NW BYDGOSZCZ			NW ŻNIN			ZPH PAKOŚĆ																				
WODOWSKAZ	SANTOK	GOŚCIMIEC	NOWE DREZDENKO	KRZYŻ	CZARNKÓW					UJŚCIE					BIALOŚLIWIE	NAKŁO ZACHÓD	38+900																									
	NOTEĆ DOLNA SWOBODNIE PŁYNĄCA				NOTEĆ DOLNA SKANALIZOWANA														KANAŁ BYDGOSKI			NOTEĆ GÓRNA			J. GOPŁO	KANAŁ ŚLESIŃSKI																
DOPEŁWY, MIEJSCA CHARAKTERYSTYCZNE	DRAWA				GWDA														ŁOŻONKA			STARA NOTEĆ			NOTEĆ ZACHODNIA																	
KM	226+100	210	202	194	186	178	170	162	154	146	138	138	122	114	106	98	90	82	74	66	58	42	34	26	18	14+800	146+600	130	127	125	119	111	103	95	87	79	63	55	47	39	32	26+460
DATA	ZJAWISKA LODOWE																																									
06.03.2021															1-7 cm / 100 %														1-4 cm / 100%				1-6 cm / 100%									
07.03.2021															1-6 cm / 100 %														1-4 cm / 100%				1-6 cm / 100%									
08.03.2021															1-5 cm / 100 %														1-4 cm / 100%				1-6 cm / 100%									
09.03.2021															1-6 cm / 100 %														1-4 cm / 100%				1-6 cm / 100%									
10.03.2021															1-6 cm / 100 %														1-4 cm / 100%				1-6 cm / 100%									

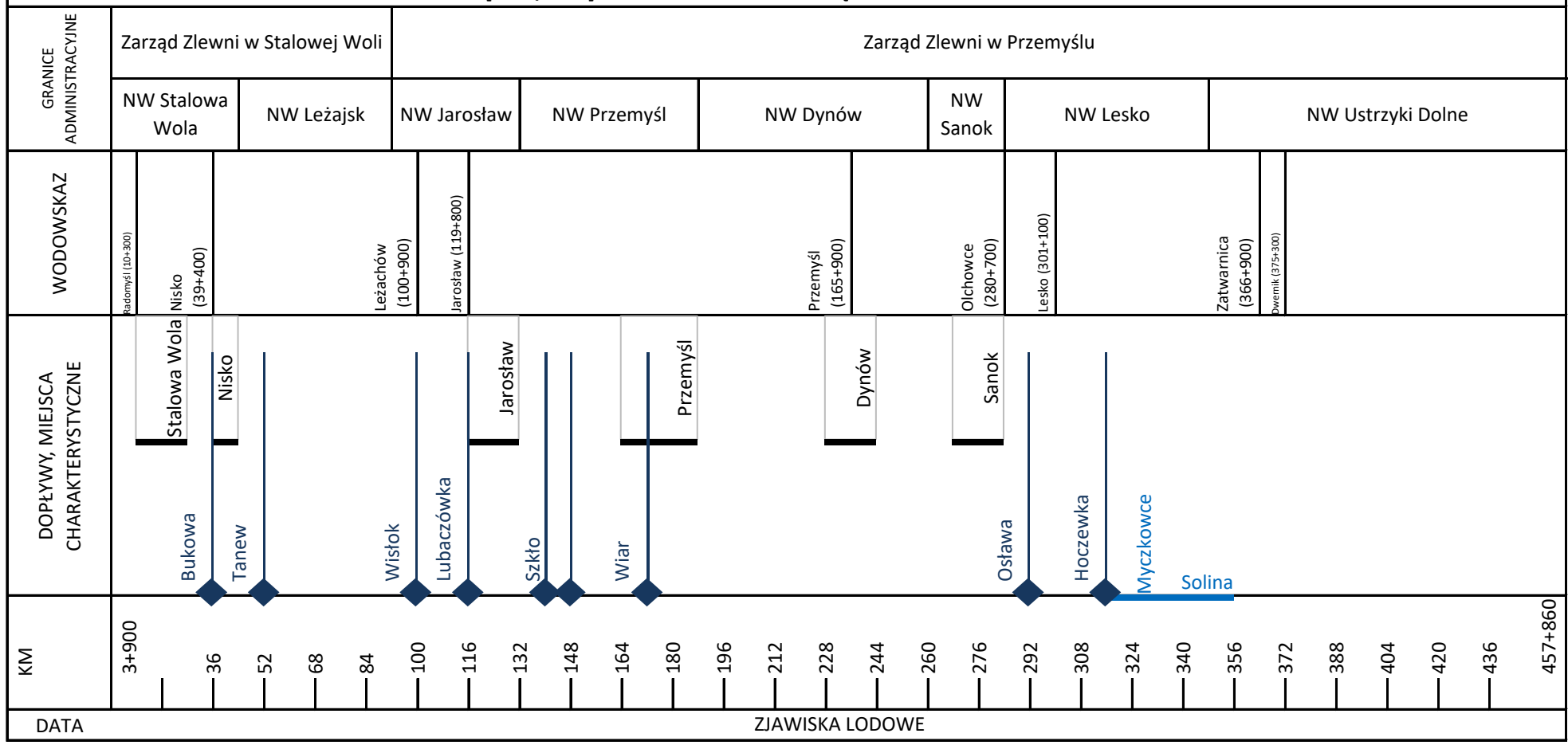
	- Rzeka wolna		- Pokrywa lodowa		- Kra i lód brzegowy		- lodolamacze
	- Śryż		- Płonia i przetainy		- Zator		
	- Lód brzegowy		- Spiętrzenia i podbitki		- Brak danych		
	- Śryż i lód brzegowy		- Woda na lodzie		- miejsce zatoru lodowego		

KOMUNIKAT NR 57 [2020/2021] Z DNIA 10.03.2021 O WYSTĘPOWANIU ZJAWISK LODOWYCH NA WIŚLE

GRANICE ADMINISTRACYJNE	Zarząd Zlewni w Radomiu					Zarząd Zlewni w Warszawie				Zarząd Zlewni we Włocławku																																						
	N.W. Anopol	N.W. Lipsko	N.W. Zwolień	N.W. Puławy	N.W. Kozienice	N.W. Garwolin	N.W. Góra Kalwaria	N.W. Żerań		N.W. Wyszogród	N.W. Płock		N.W. Włocławek																																			
WODOWSKAZ	ANNOPOL (298+ 400)		PUŁAWY (372+000)		DĘBLIN (394+000)	WARSZAWA (513+000)			MODLIN (552+000)	WYSZOGRÓD (587+000)	KĘPA POLSKA (607+000)	WŁOCŁAWEK (679+000)																																				
DOPŁYWY, MIEJSCA CHARAKTERYSTYCZNE	Kamienna		Puławy		Wieprz	Dęblin		Góra Kalwaria		Warszawa		Wyszogród		Płock	Włocławek																																	
KM	295	311	319	327	335	343	351	359	367	375	383	391	399	407	415	423	431	439	447	455	463	471	479	487	495	503	511	519	527	535	543	551	559	567	575	583	591	599	607	615	623	631	639	647	655	663	671	684
DATA	ZJAWISKA LODOWE																																															
02.03.2021																													10%	20%	40%		70%/10%	60%/20%	100%													
03.03.2021																													10%	30%		70%																
04.03.2021																													10%			10% / 20%																
05.03.2021																																																
08.03.2021																																																
09.03.2021																																																
10.03.2021																																																

- Rzeka wolna
- Śryż
- Łód brzegowy
- Śryż i łód brzegowy
- Pokrywa lodowa
- P xx% - Płonia i przetajny
- S - Spiętrzenia i podbitki
- W - Woda na lodzie
- Kra i łód brzegowy
- Zator
- Brak danych
- Brak danych
- Brak danych
- Brak danych
- lodolamacze
- miejsce zatoru lodowego

KOMUNIKAT NR 72 [2020/2021] Z DNIA 10.03.2021 O WYSTĘPOWANIU ZJAWISK LODOWYCH NA RZECIE SAN



2021-03-04				
2021-03-05				
2021-03-08				
2021-03-09				
2021-03-10				

