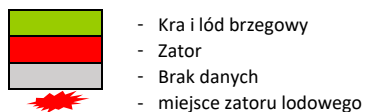
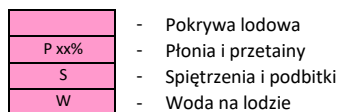
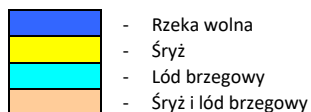







		<ul style="list-style-type: none"> - Rzeka wolna - Śryż - Lód brzegowy - Śryż i lód brzegowy 	<ul style="list-style-type: none"> P xx% - Pokrywa lodowa S - Płonia i przetainy W - Spiętrzenia i podbitki - Woda na lodzie 	<ul style="list-style-type: none"> - Kra i lód brzegowy - Zator - Brak danych - Miejsce zatoru lodowego 	<ul style="list-style-type: none"> - lodolamacze
Zarząd Zlewni w Kole					
NW Konin					
GRANICE ADMINISTRACYJNE					
WODOWSKAZ	Konin (0+022)				
DOPŁYWY, MIEJSCA CHARAKTERYSTYCZNE	<div style="display: flex; justify-content: space-between; align-items: center;"> <div style="text-align: center;"> <p>Śluza Morzysław</p> </div> <div style="text-align: center;"> <p>Śluza Pątrów</p> </div> <div style="text-align: center; width: 40%;"> <p>JEZIORO MIKORZYŃSKIE</p> </div> <div style="text-align: center; width: 40%;"> <p>JEZIORO ŚLESIŃSKIE</p> </div> <div style="text-align: center;"> <p>Śluza Gawrony</p> </div> <div style="text-align: center;"> <p>Śluza Koszewo</p> </div> </div>				
KM	<div style="display: flex; justify-content: space-between;"> 000+000 4 6 8 10 12 14 16 18 20 22 026+460 </div>				
DATA	ZJAWISKA LODOWE				
02.03.2021				1cm / 100%	8cm / 100%
03.03.2021					8cm / 100%
04.03.2021					7cm / 100%
05.03.2021					7cm / 100%
08.03.2021					7cm / 100%








KOMUNIKAT O WYSTĘPOWANIU ZJAWISK LODOWYCH NA NOTECI, KANALE BYDGOSKIM, J. GOPŁO, KANAŁE ŚLESIŃSKIM

GRANICE ADMINISTRACYJNE	ZARZĄD ZLEWNI W PILE										ZARZĄD ZLEWNI W INOWROCŁAWIU																															
	NW DREZDENKO				NW TRZCIANKA			NW CHODZIEŻ			NW NAKŁO N. NOTECIĄ	NW BYDGOSZCZ		NW ŻNIN			ZPH PAKOŚĆ																									
WODOWSKAZ	SANTOK	GOŚCIMIEC	NOWE DREZDENIKO	KRZYŻ	CZARŃKÓW	UJŚCIE	BIĄŁOŚLIWIE	NAKŁO ZACHÓD		38+900																																
DOPŁYWY, MIEJSCA CHARAKTERYSTYCZNE	NOTEĆ DOLNA SWOBODNIE PŁYNĄCA				NOTEĆ DOLNA SKANALIZOWANA						KANAL BYDGOSKI		NOTEĆ GÓRNA			J. GOPŁO	KANAŁ ŚLESIŃSKI																									
KM	226+100	210	202	194	186	178	170	162	154	146	138	138	122	114	106	98	90	82	74	66	58	42	34	26	18	14+800	146+600	130	127	125	119	111	103	95	87	79	63	55	47	39	32	26+460
DATA	ZJAWISKA LODOWE																																									
04.03.2021	Blue										Pink		Blue		Blue			Pink																								
05.03.2021	Blue										Pink		Blue		Blue			Pink																								
06.03.2021	Blue										Pink		Blue		Blue			Pink																								
07.03.2021	Blue										Pink		Blue		Blue			Pink																								
08.03.2021	Blue										Pink		Blue		Blue			Pink																								

-  - Rzeka wolna
-  - Śryż
-  - Łód brzegowy
-  - Śryż i łód brzegowy














-  - Pokrywa lodowa
- P xx%** - Płonia i przetainy
- S** - Spiętrzenia i podbitki
- W** - Woda na lodzie

-  - Kra i łód brzegowy
-  - Zator
-  - Brak danych
-  - miejsce zatoru lodowego

 - lodołamacze

KOMUNIKAT O WYSTĘPOWANIU ZJAWISK LODOWYCH NA RZECIE WISŁA

GRANICE ADMINISTRACYJNE	Zarząd Zlewni w Krakowie										Zarząd Zlewni w Sandomierzu																															
WODOWSKAZ	Las (16+300)		Smolice (23+300)		Czernichów-Prom (45+300)		Kraków-Bielany (69+200)		Sierosławice (130+500)		Popędzyna (138+000)		Karsy (166+000)		Szczucin (194+100)		Koło (240+800)		Sandomierz (268+400)		Zawichost (287+600)																					
DOPEŁWY, MIEJSCA CHARAKTERYSTYCZNE	ujście Skawy		ujście Skawinki				ujście Raby				ujście Dunajca				ujście Wisłoki				ujście Sanu		ujście Sanny																					
KM	0+000		14	21	28	35	42	49	56	63	70	77	84	91	98	105	112	119	126	133	140	147	154	161	168	175	182	189	196	203	210	217	224	231	238	245	252	259	266	273	280	295+200
DATA	ZJAWISKA LODOWE																																									
2021-03-01																																										
2021-03-02																																										
2021-03-03																																										
2021-03-04																																										
2021-03-05																																										
2021-03-08																																										

	- Rzeka wolna		- Pokrywa lodowa		- Kra i lód brzegowy		- Iodolamacze
	- Śryż		- Płonia i przetainy		- Zator		
	- Lód brzegowy		- Spiętrzenia i podbitki		- Brak danych		
	- Śryż i lód brzegowy		- Woda na lodzie		- miejsce zatoru lodowego		

KOMUNIKAT NR 55 [2020/2021] Z DNIA 08.03.2021 O WYSTĘPOWANIU ZJAWISK LODOWYCH NA WIŚLE

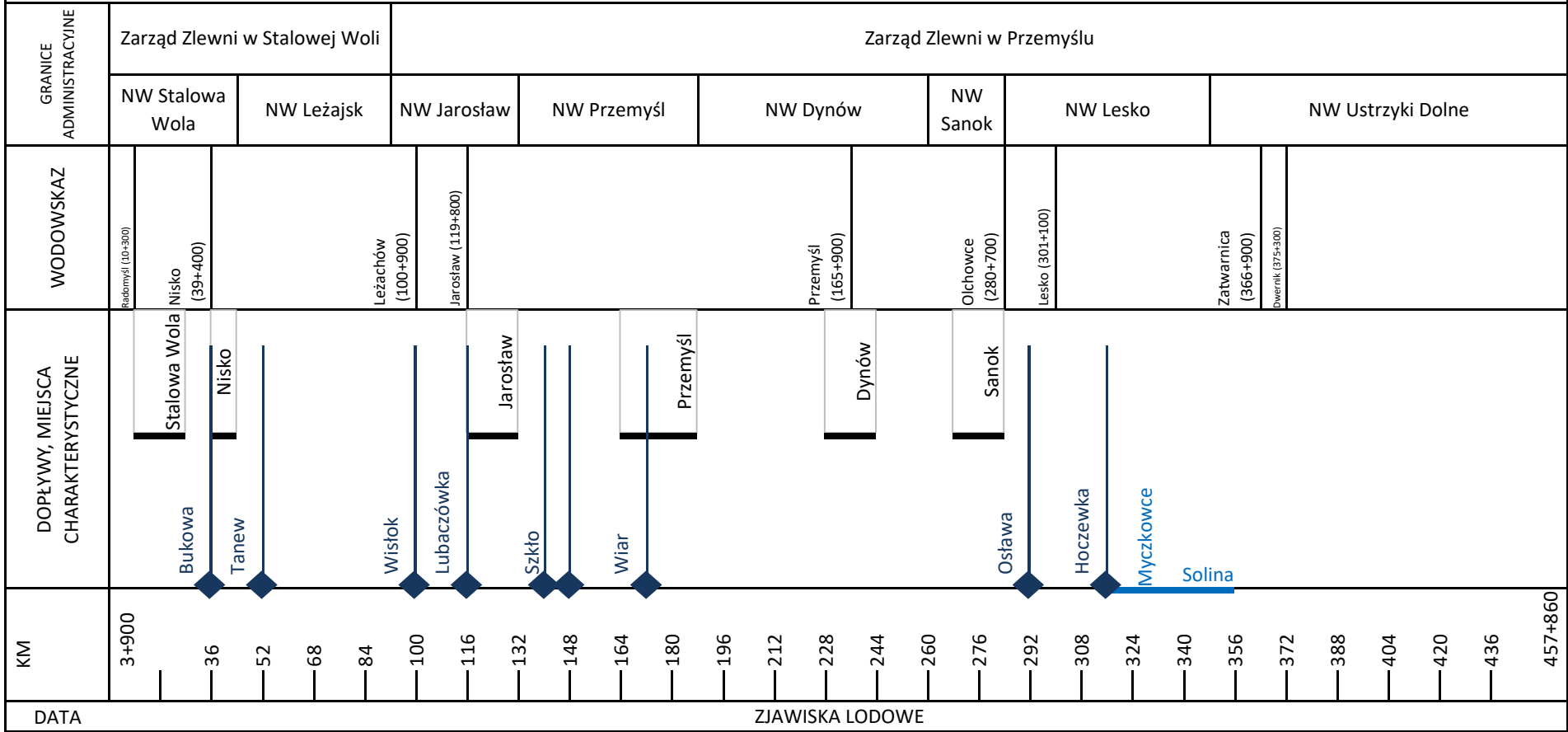
GRANICE ADMINISTRACYJNE	Zarząd Zlewni w Radomiu				Zarząd Zlewni w Warszawie				Zarząd Zlewni we Włocławku																																							
	N.W. Annopol	N.W. Lipsko	N.W. Zwoleń	N.W. Puławy	N.W. Kozienice	N.W. Garwolin	N.W. Góra Kalwaria	N.W. Żerań	N.W. Wyszogród	N.W. Płock	N.W. Włocławek																																					
WODOWSKAZ	ANNOPOL (298+400)		PUŁAWY (372+000)		DĘBLIN (394+000)		WARSZAWA (513+000)		MODLIN (552+000)		WYSZOGRÓD (587+000)		KEPA POLSKA (607+000)		WŁOCŁAWEK (679+000)																																	
DOPŁYWY, MIEJSCA CHARAKTERYSTYCZNE					Putawy	Dęblin					Wyszogród	Płock																																				
KM	295	311	319	327	335	343	351	359	367	375	383	391	399	407	415	423	431	439	447	455	463	471	479	487	495	503	511	519	527	535	543	551	559	567	575	583	591	599	607	615	623	631	639	647	655	663	671	684

DATA ZJAWISKA LODOWE

28.02.2021	50%																					40%	80%/10% kra	80%/20% kra	80%/10% kra
01.03.2021	30%																					20%/10%	40%	70%/20% kra	80%/10% kra
02.03.2021	10%																					20%	40%	70%/10%	60%/20% p10%
03.03.2021																						10%	30%	70%	
04.03.2021																						10%		10% / 20%	
05.03.2021																									
08.03.2021																									











- Rzeka wolna
- Śryż
- Łódź brzegowy
- Śryż i łódź brzegowy
- Pokrywa lodowa
- P xx% - Płonia i przetainy
- S - Spiętrzenia i podbitki
- W - Woda na lodzie
- Kra i łódź brzegowy
- Zator
- Brak danych
- miejsce zatoru lodowego
- lodolamacze

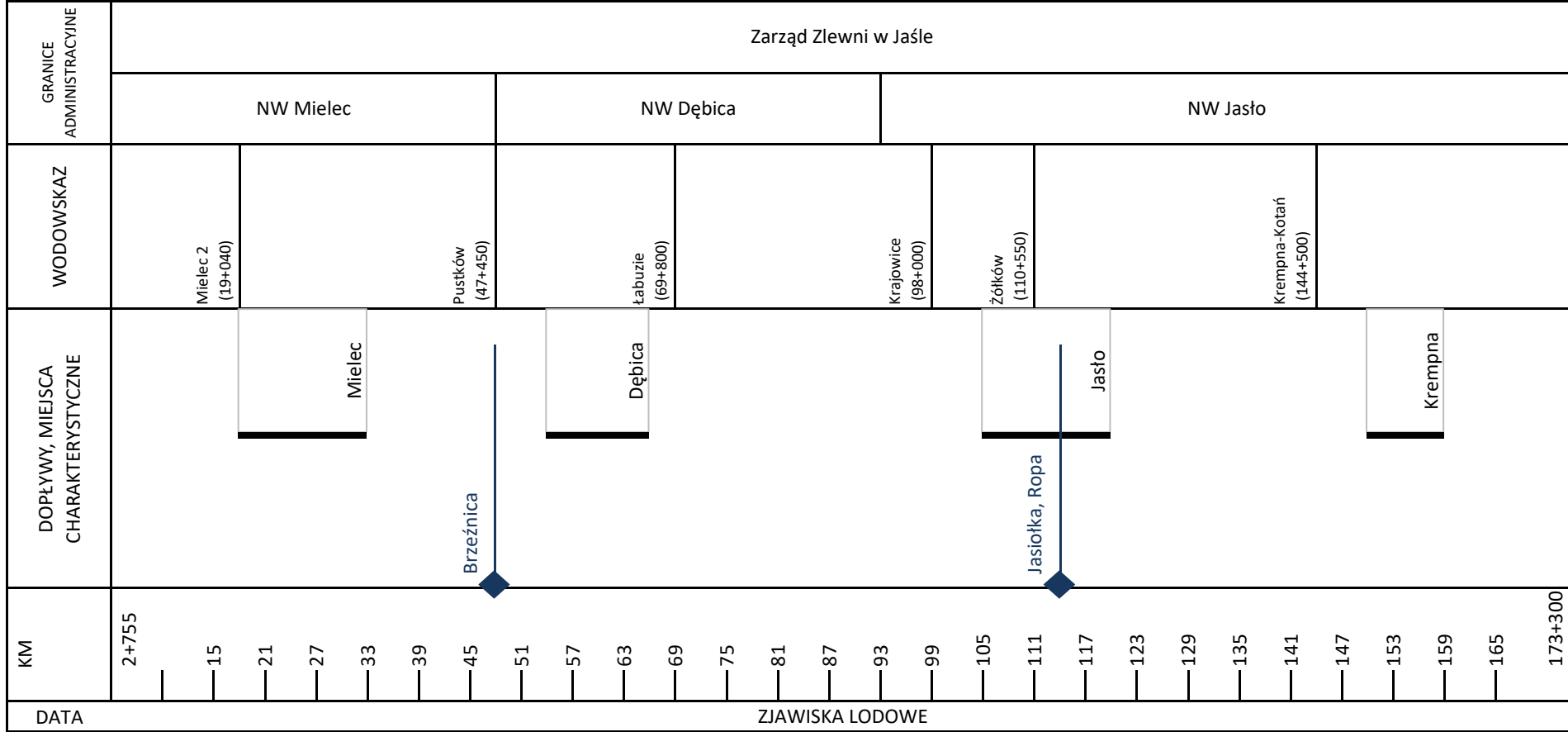
KOMUNIKAT NR 70 [2020/2021] Z DNIA 08.03.2021 O WYSTĘPOWANIU ZJAWISK LODOWYCH NA RZECIE SAN



2021-03-02				
2021-03-03				
2021-03-04				
2021-03-05				
2021-03-08				

KOMUNIKAT NR 70 [2020/2021] Z DNIA 08.03.2021 O WYSTĘPOWANIU ZJAWISK LODOWYCH NA RZECIE WISŁOKA

	- Rzeka wolna		- Pokrywa lodowa		- Kra i lód brzegowy		- lodolamacze
	- Śryż	P xx%	- Płonia i przetainy		- Zator		
	- Lód brzegowy	S	- Spiętrzenia i podbitki		- Brak danych		
	- Śryż i lód brzegowy	W	- Woda na lodzie		- miejsce zatoru lodowego		



2021-03-02	
2021-03-03	
2021-03-04	
2021-03-05	
2021-03-08	

- Rzeka wolna
- Śryż
- Łód brzegowy
- Śryż i łód brzegowy

- Pokrywa lodowa
- Płonia i przetainy
- Spiętrzenia i podbitki
- Woda na lodzie

- Kra i łód brzegowy
- Zator
- Brak danych
- miejsce zatoru lodowego

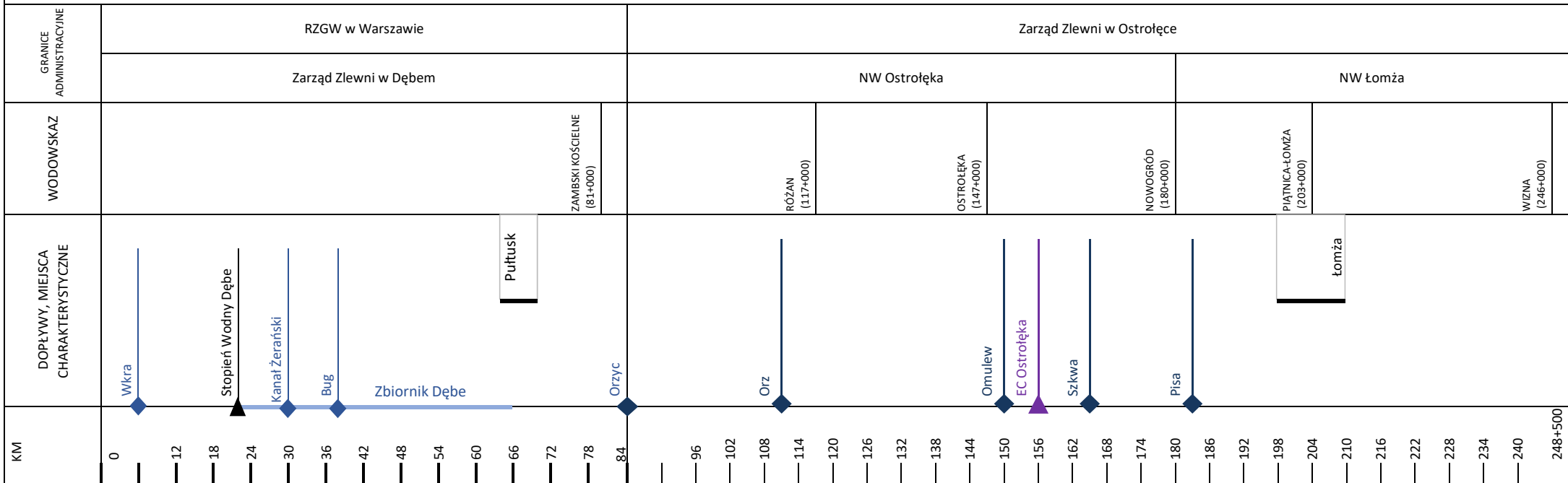
- lodolamacze

KOMUNIKAT O WYSTĘPOWANIU ZJAWISK LODOWYCH NA RZECIE BUG

GRANICE ADMINISTRACYJNE	RZGW w Warszawie	Zarząd Zlewni w Sokołowie Podlaskim					Zarząd Zlewni w Białej Podlasie																															
	Zarząd Zlewni w Dębem	NW Ostrów Mazowiecka	NW Wysokie Mazowieckie	NW Łosice	NW Siemiatycze	NW Włodawa			NW Chełm			NW Hrubieszów																										
WODOWSKAZ	WYSZKÓW (34+000)	MAŁKINIA (98+000)	FRANKOPOL (163+000)	KRZYCZEW (269+000)	TERESPOL (283+000)	WŁODAWA (378+000)	WŁODAWA (382+000)	DOROHUSK (463+000)	STRZYŻÓW (537+000)	STRZYŻÓW (546+000)																												
DOPŁYWY, MIEJSCA CHARAKTERYSTYCZNE	Wyszaków	Liwiec	Brok	Nurzec	Drohiczyń	Krzna	Włodawa	Weinianka	Huczwa																													
KM	0	28	43	58	73	88	103	118	133	148	163	178	193	208	223	238	253	268	283	298	313	328	343	358	373	388	403	418	433	448	463	478	493	508	523	538	553	587+200
DATA	ZJAWISKA LODOWE																																					
27.02.2021	4-12cm / 100%	10-30cm / 80%	30%	10-30cm / 90%	20%	10-30cm / 80%	30%	40%	50%	40%	10%																											
28.02.2021	4-12cm / 100%	10-30cm / 80%	30%	10-30cm / 80%	20%	10-30cm / 80%	30%				30%				10%																							
01.03.2021	4-12cm / 70%	10-30cm / 80%	10%	10-30cm / 70%	10%	10-30cm / 80%	20%				20%				10%																							
02.03.2021	4-12 cm/60%	10-20cm / 80%	10%	10-20cm / 70%	10%	10-20cm / 80%	10%				10%				10%																							
03.03.2021	4-12cm / 60%	50% / 20%																																				
04.03.2021	4-12cm / 60%	20% / 30%																																				
05.03.2021	4-12cm / 60%																																					
08.03.2021																																						

	- Rzeka wolna		- Pokrywa lodowa		- Kra i lód brzegowy		- lodolamacze
	- Śryż	P xx%	- Płonia i przetainy		- Zator		
	- Lód brzegowy	S	- Spiętrzenia i podbitki		- Brak danych		
	- Śryż i lód brzegowy	W	- Woda na lodzie		- miejsce zatoru lodowego		

KOMUNIKAT O WYSTĘPOWANIU ZJAWISK LODOWYCH NA RZECIE NAREW



DATA	ZJAWISKA LODOWE																							
02.03.2021	1-2cm / 10%				2-4cm / 30%				2-4cm / 10%												30%			
03.03.2021					2-3cm / 20%				1-2cm / 10%															
04.03.2021					1-2cm / 10%																			
05.03.2021					1-2cm / 10%																			
08.03.2021																								