


- Rzeka wolna
- Śryż
- Łódź brzegowy
- Śryż i łódź brzegowy

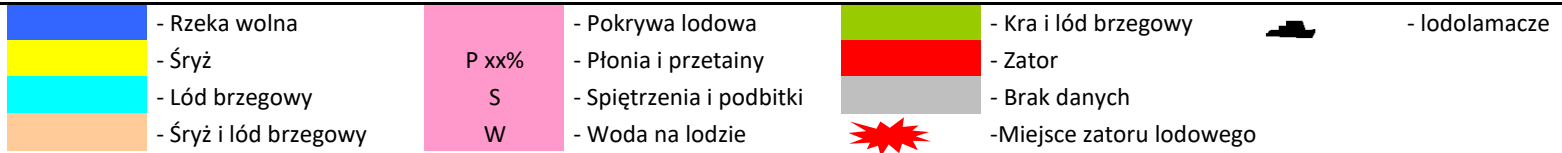
- Pokrywa lodowa
- P xx%
- S
- W
- Płonia i przetainy
- Spiętrzenia i podbitki
- Woda na lodzie

- Kra i łódź brzegowy
- Zator
- Brak danych
- Miejsce zatoru lodowego

 - lodolamacze





KOMUNIKAT O WYSTĘPOWANIU ZJAWISK LODOWYCH NA RZECIE WARTA


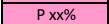
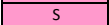

GRANICE ADMINISTRACYJNE	ZARZĄD ZLEWNI W GORZOWIE WLKP.		ZARZĄD ZLEWNI W POZNANIU			ZARZĄD ZLEWNI W KOLE			ZARZĄD ZLEWNI W SIERADZU																																																
	NW GORZÓW WLKP.	NW MIĘDZYCHÓD	NW OBORNIKI	NW POZNAŃ	NW ŚREM	NW WRZEŚNIA	NW KONIN	NW KOŁO	NW SIERADZ		NW WIELUŃ		NW RADOMSKO	NW CZĘSTOCHOWA	NW ZAWIERCIE																																										
WODOWSKAZ	Gorzów Wlkp. (056+000)	Skwierzyzna (092+000)	Wronki (171+000)	Oborniki (206+000)	Poznań (M.Rochta) (244+000)	Śrem (292+000)	Nowa Wieś Podgórna (343+000)	Ślawsk (392+000)	Uniejów (467+000)	Sieradz (521+000)	Burzenin (546+000)	Osjaków (571+000)	Działoszyn (620+000)	Bobry (682+000)	Poraj (763+000)	Łęca (774+000)	Krećwilk (792+000)																																								
DOPIŁY, MIEJSCA CHARAKTERYSTYCZNE	Gorzów Wlkp.		Poznań			Konin			Częstochowa																																																
KM	0	18	36	54	72	90	108	126	144	162	180	198	216	234	252	270	288	306	324	342	360	378	396	414	432	450	468	486	504	522	540	558	576	594	612	630	648	666	684	702	720	738	756	774	792	808											
DATA	ZJAWISKA LODOWE																																																								
01.03.2021	[Blue background]																											3cm / 10%	4cm / 30%	5cm / 50%	[Blue background]																										
02.03.2021	[Blue background]																											3cm / 10%	4cm / 40%	5cm / 50%	[Blue background]																										
03.03.2021	[Blue background]																											3cm / 10%	4cm / 30%	5cm / 50%	[Blue background]																										
04.03.2021	[Blue background]																											3cm / 10%	4cm / 30%	5cm / 50%	[Blue background]																										
05.03.2021	[Blue background]																											3cm / 10%	4cm / 30%	5cm / 50%	[Blue background]																										







KOMUNIKAT O WYSTĘPOWANIU ZJAWISK LODOWYCH NA RZECIE KANAŁ ŚLESIŃSKI

GRANICE ADMINISTRACYJNE	Zarząd Zlewni w Kole		
	NW Konin		
WODOWSKAZ	Konin (0+022)		
DOPŁYWY, MIEJSCA CHARAKTERYSTYCZNE			
KM			
DATA	ZJAWISKA LODOWE		
01.03.2021	Rzeka wolna		1cm / 100% 8cm / 100%
02.03.2021	Rzeka wolna		1cm / 100% 8cm / 100%
03.03.2021	Rzeka wolna		8cm / 100%
04.03.2021	Rzeka wolna		7cm / 100%
05.03.2021	Rzeka wolna		7cm / 100%

-  - Rzeka wolna
-  - Śryż
-  - Lód brzegowy
-  - Śryż i lód brzegowy

-  - Pokrywa lodowa
-  - Płonia i przetainy
-  - Spiętrzenia i podbitki
-  - Woda na lodzie











-  - Kra i lód brzegowy
-  - Zator
-  - Brak danych
-  - miejsce zatoru lodowego



- Lodolamacze

KOMUNIKAT O WYSTĘPOWANIU ZJAWISK LODOWYCH NA NOTECI, KANAŁE BYDGOSKIM, J. GOPŁO, KANAŁE ŚLESIŃSKIM

GRANICE ADMINISTRACYJNE	ZARZĄD ZLEWNI W PILE														ZARZĄD ZLEWNI W INOWROCŁAWIU																											
	NW DREZDENKO				NW TRZCIANKA					NW CHODZIEŻ					NW NAKŁO N. NOTECIĄ	NW BYDGOSZCZ				NW ŻNIN					ZPH PAKOŚĆ																	
WODOWSKAZ	SANTOK	GOŚCIMIEC	NOWE DREZDENKO	KRZYŻ	CZARNIKÓW	UJŚCIE	BIAŁOŚLIWIE	NAKŁO ZACHÓD	38+900																																	
										NOTEĆ DOLNA SWOBODNIE PŁYNĄCA				NOTEĆ DOLNA SKANALIZOWANA										KANAŁ BYDGOSKI				NOTEĆ GÓRNA					J. GOPŁO				KANAŁ ŚLESIŃSKI					
DOPŁYWY, MIEJSCA CHARAKTERYSTYCZNE	DRAWA				GWDA										ŁOŻONKA				STARA NOTEC					NOTEĆ ZACHODNIA																		
	226+100														14+800														146+600													
KM	210	202	194	186	178	170	162	154	146	138	138	122	114	106	98	90	82	74	66	58	42	34	26	18	14+800	130	127	125	119	111	103	95	87	79	63	55	47	39	32	26+460		
	ZJAWISKA LODOWE																																									
DATA																																										
01.03.2021	1-8 cm / 100 %																					1-8 cm / 100 %				1-5 cm / 100%	1-8 cm / 100%					1-8 cm / 100%										
02.03.2021	1-8 cm / 100 %																					1-8 cm / 100 %				1-5 cm / 100%	1-8 cm / 100%					1-8 cm / 100%										
03.03.2021	1-8 cm / 100 %																					1-8 cm / 100 %				1-5 cm / 100%	1-8 cm / 100%					1-8 cm / 100%										
04.03.2021	1-8 cm / 100 %																					1-8 cm / 100 %				1-4 cm / 100%	1-8 cm / 100%					1-8 cm / 100%										
05.03.2021	1-8 cm / 100 %																					1-8 cm / 100 %				1-4 cm / 100%	1-8 cm / 100%					1-8 cm / 100%										

	- Rzeka wolna		- Pokrywa lodowa		- Kra i lód brzegowy		- lodołamacze
	- Śryż	P xx%	- Płonia i przetainy		- Zator		
	- Lód brzegowy	S	- Spiętrzenia i podbitki		- Brak danych		
	- Śryż i lód brzegowy	W	- Woda na lodzie		- miejsce zatoru lodowego		

KOMUNIKAT O WYSTĘPOWANIU ZJAWISK LODOWYCH NA RZECIE WISŁA

KM	DOPEŁWY, MIEJSCA CHARAKTERYSTYCZNE	WODOWSKAZ	GRANICE ADMINISTRACYJNE	ZJAWISKA LODOWE	
				DATA	
0+000		Las (16+300)	Zarząd Zlewni w Krakowie	2021-03-01	
14	ujście Skawy	Smolice (23+300)		2021-03-02	
21		Czernichów-Prom (45+300)	Zarząd Zlewni w Sandomierzu	2021-03-03	
28		Kraków-Bielany (69+200)		2021-03-04	
35		Sierosławice (130+500)	Zarząd Zlewni w Sandomierzu	2021-03-05	
42		Popędzyna (138+000)			
49	ujście Skawinki	Karsy (166+000)			
56		Szczucin (194+100)			
63		Koło (240+800)			
70		Sandomierz (268+400)			
77		Zawichost (287+600)			
84					
91					
98					
105					
112					
119					
126	ujście Raby				
133					
140					
147					
154	ujście Dunajca				
161					
168					
175					
182					
189					
196					
203					
210					
217	ujście Wisłoki				
224					
231					
238					
245					
252					
259					
266					
273	ujście Sanu				
280					
295+200	ujście Sanny				

- Rzeka wolna
- Śryż
- Łód brzegowy
- Śryż i łód brzegowy
- Pokrywa lodowa
- P xx% - Płonia i przetainy
- S - Spiętrzenia i podbitki
- W - Woda na lodzie
- Kra i łód brzegowy
- Zator
- Brak danych
- lodolamacze
- miejsce zatoru lodowego

KOMUNIKAT NR 69 [2020/2021] Z DNIA 05.03.2021 O WYSTĘPOWANIU ZJAWISK LODOWYCH NA RZECIE WISŁOKA

GRANICE ADMINISTRACYJNE	Zarząd Zlewni w Jaśle																											
	NW Mielec				NW Dębica				NW Jasło																			
WODOWSKAZ	Mielec 2 (19+040)				Pustków (47+450)		Łabuzie (69+800)		Krajowice (98+000)		Żółków (110+550)		Krempna-Kotań (144+500)															
DOPIŁY, MIEJSCA CHARAKTERYSTYCZNE			Mielec				Dębica				Jasło				Krempna													
KM	2+755	15	21	27	33	39	45	51	57	63	69	75	81	87	93	99	105	111	117	123	129	135	141	147	153	159	165	173+300
DATA	ZJAWISKA LODOWE																											

01.03.2021	
02.03.2021	
03.03.2021	
04.03.2021	
05.03.2021	

		- Rzeka wolna	- Pokrywa lodowa	- Kra i lód brzegowy	- lodolamacze																																			
		- Śryż	P xx% - Płonia i przetajny	- Zator																																				
		- Lód brzegowy	S - Spiętrzenia i podbitki	- Brak danych																																				
		- Śryż i lód brzegowy	W - Woda na lodzie	- miejsce zatoru lodowego																																				
KOMUNIKAT O WYSTĘPOWANIU ZJAWISK LODOWYCH NA RZECIE NAREW																																								
GRANICE ADMINISTRACYJNE	RZGW w Warszawie			Zarząd Zlewni w Ostrołęce																																				
	Zarząd Zlewni w Dębem			NW Ostrołęka		NW Łomża																																		
WODOWSKAZ	ZAMBSKI KOŚCIELNE (81+000)			RÓŻAN (117+000)	OSTROŁĘKA (147+000)	NOWOGRÓD (180+000) PIĄTNICA-ŁOMŻA (203+000) WIZNA (246+000)																																		
DOPŁYWY, MIEJSCA CHARAKTERYSTYCZNE	Wkra, Stopień Wodny Dębe, Kanał Żerański, Bug, Zbiornik Dębe, Pułtusk, Orzyc			Orz	Omulew, EC Ostrołęka, Szukwa, Piśa	Łomża																																		
KM	0	12	18	24	30	36	42	48	54	60	66	72	78	84	96	102	108	114	120	126	132	138	144	150	156	162	168	174	180	186	192	198	204	210	216	222	228	234	240	248+500
DATA	ZJAWISKA LODOWE																																							
27.02.2021	1-2cm / 10%		P 20%		2-5cm / 20%		2-3cm / 10%		10%										100%		30%		30%		100%		30%		100%											
28.02.2021	1-2cm / 10%		2-4 cm 30%		3-6 cm P 30%/ W 20%		2-5cm / 20%		2-3cm / 10%		10%/30%										10%		100%		20%		100%													
01.03.2021	1-2cm / 10%		2-4 cm 20%		P 30%		2-5cm / 20%		2-3cm / 10%		10%										30%																			
02.03.2021	1-2cm / 10%		2-4cm / 30%		2-4cm / 10%				30%																															
03.03.2021			2-3cm / 20%		1-2cm / 10%																																			
04.03.2021			1-2cm / 10%																																					
05.03.2021			1-2cm / 10%																																					