




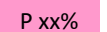
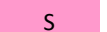






																																							
KOMUNIKAT O WYSTĘPOWANIU ZJAWISK LODOWYCH NA RZECIE ODRA																																							
GRANICE ADMINISTRACYJNE	Zarząd Zlewni w Gliwicach	Zarząd Zlewni w Opolu																																					
	NW Racibórz	NW Kędzierzyn-Koźle	NW Krapkowice																																				
WODOWSKAZ	Chalupki (21+000)	Krzyżanowice (34+000)	Racibórz Miedonia (65+010)	Koźle (97+000)	Krapkowice (124+000)	Opole (146+000)	Ujście Nysy (180+000)																																
DOPIYWY, MIEJSCA CHARAKTERYSTYCZNE																																							
KM	20	28	32	36	40	44	48	52	56	60	64	68	72	76	80	84	88	92	96	100	104	108	112	116	120	124	128	132	136	140	144	148	152	156	160	164	168	172	180
DATA	ZJAWISKA LODOWE																																						
23.02.2021																																							
24.02.2021																																							
25.02.2021																																							
26.02.2021																																							
01.03.2021																																							
02.03.2021																																							
03.03.2021																																							

-  - Rzeka wolna
-  - Śryż
-  - Łódź brzegowy
-  - Śryż i łódź brzegowy

-  P xx% - Pokrywa lodowa
-  S - Płonia i przetainy
-  S - Spiętrzenia i podbitki
-  W - Woda na lodzie

-  - Kra i łódź brzegowy
-  - Zator
-  - Brak danych
-  - Miejsce zatoru lodowego

 - lodolamacze





KOMUNIKAT O WYSTĘPOWANIU ZJAWISK LODOWYCH NA RZECIE WARTA


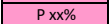
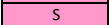

GRANICE ADMINISTRACYJNE	ZARZĄD ZLEWNI W GORZOWIE WLKP.		ZARZĄD ZLEWNI W POZNANIU			ZARZĄD ZLEWNI W KOLE			ZARZĄD ZLEWNI W SIERADZU																																					
	NW GORZÓW WLKP.	NW MIĘDZYCHÓD	NW OBORNIKI	NW POZNAŃ	NW ŚREM	NW WRZEŚNIA	NW KONIN	NW KOŁO	NW SIERADZ		NW WIELUŃ		NW RADOMSKO	NW CZĘSTOCHOWA	NW ZAWIERCIE																															
WODOWSKAZ	Gorzów Wlkp. (056+000)	Skwierzyzna (092+000)	Wronki (171+000)	Oborniki (206+000)	Poznań (M.Rochta) (244+000)	Śrem (292+000)	Nowa Wieś Podgórna (343+000)	Ślawsk (392+000)	Uniejów (467+000)	Sieradz (521+000)	Burzenin (546+000)	Osjaaków (571+000)	Działoszyn (620+000)	Bobry (682+000)	Poraj (763+000)	Łęca (774+000)	Krećwilk (792+000)																													
DOPIYWY, MIEJSCA CHARAKTERYSTYCZNE	Gorzów Wlkp.		Noteć	Obra	Wielna		Poznań	Prosna	Kanał Slesirski	Konin	Ner	Zb. Jeziorsko	Widawka	Liswarta	Częstochowa																															
KM	0	18	36	54	72	90	108	126	144	162	180	198	216	234	252	270	288	306	324	342	360	378	396	414	432	450	468	486	504	522	540	558	576	594	612	630	648	666	684	702	720	738	756	774	792	808
DATA	ZJAWISKA LODOWE																																													
25.02.2021																												9cm / 80%		9cm / 80%																
26.02.2021																												9cm / 70%		9cm / 70%																
01.03.2021																												5cm / 50%		5cm / 50%																
02.03.2021																												5cm / 40%		4cm / 40%																
03.03.2021																												4cm / 30%		1cm / 10%																







KOMUNIKAT O WYSTĘPOWANIU ZJAWISK LODOWYCH NA RZECIE KANAŁ ŚLESIŃSKI

GRANICE ADMINISTRACYJNE	Zarząd Zlewni w Kole		
	NW Konin		
WODOWSKAZ	Konin (0+022)		
DOPŁYWY, MIEJSCA CHARAKTERYSTYCZNE	Śluza Morzysław	Śluza Państwów	Śluza Gawrony, Śluza Koszewo
KM	000+000	026+460	
DATA	ZJAWISKA LODOWE		
25.02.2021	3cm / 100%	3cm / 100%	11cm / 100%
26.02.2021	3cm / 100%	2cm / 100%	10cm / 100%
01.03.2021	1cm / 100%	8cm / 100%	
02.03.2021	1cm / 100%	8cm / 100%	
03.03.2021	8cm / 100%		

-  - Rzeka wolna
-  - Śryż
-  - Lód brzegowy
-  - Śryż i lód brzegowy

-  - Pokrywa lodowa
-  - Płonia i przetainy
-  - Spiętrzenia i podbitki
-  - Woda na lodzie

-  - Kra i lód brzegowy
-  - Zator
-  - Brak danych
-  - miejsce zatoru lodowego



Lodołamacze

KOMUNIKAT O WYSTĘPOWANIU ZJAWISK LODOWYCH NA NOTECI, KANAŁE BYDGOSKIM, J. GOPŁO, KANAŁE ŚLESIŃSKIM

GRANICE ADMINISTRACYJNE	ZARZĄD ZLEWNI W PILE														ZARZĄD ZLEWNI W INOWROCŁAWIU																																								
	NW DREZDENKO				NW TRZCIANKA					NW CHODZIEŻ					NW NAKŁO N. NOTECIĄ	NW BYDGOSZCZ				NW ŻNIN					ZPH PAKOŚĆ																														
WODOWSKAZ	SANTOK	GOŚCIMIEC	NOWE DREZDENKO	KRZYŻ	CZARNIKÓW	UJŚCIE	BIAŁOŚLIWIE	NAKŁO ZACHÓD	38+900																																														
										NOTEĆ DOLNA SWOBODNIE PŁYNĄCA				NOTEĆ DOLNA SKANALIZOWANA										KANAŁ BYDGOSKI				NOTEĆ GÓRNA					J. GOPŁO				KANAŁ ŚLESIŃSKI																		
DOPŁYWY, MIEJSCA CHARAKTERYSTYCZNE	DRAWA				GWDA										ŁOBZONKA				STARA NOTEĆ					NOTEĆ ZACHODNIA																															
	226+100														14+800														146+600														26+460												
DATA	ZJAWISKA LODOWE																																																						
27.02.2021	Blue														Pink										Blue				Blue					Pink				Blue																	
28.02.2021	Blue														Pink										Blue				Blue					Pink				Blue																	
01.03.2021	Blue														Pink										Blue				Blue					Pink				Blue																	
02.03.2021	Blue														Pink										Blue				Blue					Pink				Blue																	
03.03.2021	Blue														Pink										Blue				Blue					Pink				Blue																	

- śryż
- śryż i lód brzegowy
- lód brzegowy
- pokrywa lodowa
- rzeka wolna
- kra i lód brzegowy
- woda na lodzie
- zator
- brak danych
- miejsce zatoru lodowego
- [cm]/% - grubość lodu [cm] / % pokrycia

KOMUNIKAT O WYSTĘPOWANIU ZJAWISK LODOWYCH NA RZECE WISŁA

GRANICE ADMINISTRACYJNE	PSZCZYNA																																														
	N.W. Pszczyna	Zbiornik Wodny Goczałkowice - GPW	N.W. Skoczów	N.W. Wiśla Czarne																																											
WODOSKAZ	Nowy Bierun (4+000)	Jawiszowice (24+000)	Goczałkowice (37+000)	Zabrzeg (42+000)	Drogomysl (60+000)	Skoczów (71+000)	Ustron Oblaziec (87+000)																																								
KM	2	4	6	8	10	12	14	16	18	20	22	24	26	28	30	32	34	36	38	40	42	44	46	48	50	52	54	56	58	60	62	64	66	68	70	72	74	76	78	80	82	84	86	88	90	92	94
DATA	ZJAWISKA LODOWE																																														
23.02.2021																																															
24.02.2021																																															
25.02.2021																																															
26.02.2021																																															
01.03.2021																																															
02.03.2021																																															
03.03.2021																																															

