




- Rzeka wolna
- Śryż
- Łódź brzegowy
- Śryż i łódź brzegowy





- Pokrywa lodowa
- P xx% - Płonia i przetainy
- S - Spiętrzenia i podbitki
- W - Woda na lodzie


- Kra i łódź brzegowy
- Zator
- Brak danych
- Miejsce zatoru lodowego





 - lodolamacze


### KOMUNIKAT O WYSTĘPOWANIU ZJAWISK LODOWYCH NA RZECIE WARTA

GRANICE ADMINISTRACYJNE	ZARZĄD ZLEWNI W GORZOWIE WLKP.		ZARZĄD ZLEWNI W POZNANIU			ZARZĄD ZLEWNI W KOLE			ZARZĄD ZLEWNI W SIERADZU																																					
	NW GORZÓW WLKP.	NW MIĘDZYCHÓD	NW OBORNIKI	NW POZNAŃ	NW ŚREM	NW WRZEŚNIA	NW KONIN	NW KOŁO	NW SIERADZ		NW WIELUŃ		NW RADOMSKO	NW CZĘSTOCHOWA	NW ZAWIERCIE																															
WODOWSKAZ	Gorzów Wlkp. (056+000)	Skwierzyzna (092+000)	Wronki (171+000)	Oborniki (206+000)	Poznań (M.Rochy) (244+000)	Śrem (292+000)	Nowa Wieś Podgórna (343+000)	Ślask (392+000)	Unieść (467+000)	Sieradz (521+000)	Burzenin (546+000)	Osjałów (571+000)	Działoszyn (620+000)	Bobry (682+000)	Poraj (763+000)	Łęca (774+000)	Krećwilk (792+000)																													
DOPIYWI, MIEJSCA CHARAKTERYSTYCZNE	Gorzów Wlkp.		Noteć	Obra	Wielna			Poznań	Prosna	Kanał Ślesński	Konin	Ner	Zb. Jeziorsko	Widawka	Liswarta	Częstochowa		Zb. Poraj																												
KM	0	18	36	54	72	90	108	126	144	162	180	198	216	234	252	270	288	306	324	342	360	378	396	414	432	450	468	486	504	522	540	558	576	594	612	630	648	666	684	702	720	738	756	774	792	808
DATA	ZJAWISKA LODOWE																																													
24.02.2021	10cm / 80%																											10cm / 80%																		
25.02.2021	9cm / 80%																											9cm / 80%																		
26.02.2021	8cm / 70%																											8cm / 70%																		
01.03.2021	5cm / 50%																											5cm / 50%																		
02.03.2021	4cm / 40%																											4cm / 40%																		

-  - Rzeka wolna
-  - Śryż
-  - Lód brzegowy
-  - Śryż i lód brzegowy

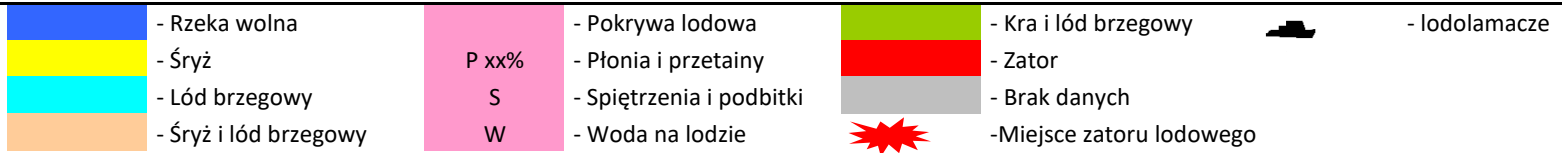
-  - Pokrywa lodowa
- P - Płonia i przetainy
- S - Spiętrzenia i podbitki
- W - Woda na lodzie

-  - Kra i lód brzegowy
-  - Zator
-  - Brak danych
-  - Miejsce zatoru lodowego

 - lodolamacze





### KOMUNIKAT O WYSTĘPOWANIU ZJAWISK LODOWYCH NA RZECIE PROSNA


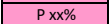
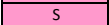

GRANICE ADMINISTRACYJNE	ZARZĄD ZLEWNI W KALISZU																																																	
	NW JAROCIN	NW PLESZEW	NW KALISZ	NW WIERUSZÓW	NW KĘPNO																																													
WODOWSKAZ		Bogusław (042+000)	Piwonice (070+000)	Ołobok (083+000)	Mirków (140+000)																																													
DOPEŁWY, MIEJSCA CHARAKTERYSTYCZNE			Kanał Bernardyński Trojanówka Kalisz	Ołobok	Niesób Wieruszów																																													
KM	0	4	8	12	16	20	24	28	32	36	40	44	48	52	56	60	64	68	72	76	80	84	88	92	96	100	104	108	112	116	120	124	128	132	136	140	144	148	152	156	160	164	168	172	176	181				
DATA	ZJAWISKA LODOWE																																																	
24.02.2021																																																		
25.02.2021																																																		
26.02.2021																																																		
01.03.2021																																																		
02.03.2021																																																		







**KOMUNIKAT O WYSTĘPOWANIU ZJAWISK LODOWYCH NA RZECIE KANAŁ ŚLESIŃSKI**

GRANICE ADMINISTRACYJNE	Zarząd Zlewni w Kole		
	NW Konin		
WODOWSKAZ	Konin (0+022)		
DOPŁYWY, MIEJSCA CHARAKTERYSTYCZNE	Śluza Morzysław	Śluza Państwów	Śluza Gawrony, Śluza Koszewo
KM	000+000	026+460	JEZIORO MIKORZYŃSKIE, JEZIORO ŚLESIŃSKIE
DATA	ZJAWISKA LODOWE		
24.02.2021	6cm / 100%	4cm / 100%	12cm / 100%
25.02.2021	3cm / 100%	3cm / 100%	11cm / 100%
26.02.2021	3cm / 100%	2cm / 100%	10cm / 100%
01.03.2021	1cm / 100%	8cm / 100%	
02.03.2021	1cm / 100%	8cm / 100%	

-  - Rzeka wolna
-  - Śryż
-  - Lód brzegowy
-  - Śryż i lód brzegowy

-  - Pokrywa lodowa
-  - Płonia i przetainy
-  - Spiętrzenia i podbitki
-  - Woda na lodzie

-  - Kra i lód brzegowy
-  - Zator
-  - Brak danych
-  - miejsce zatoru lodowego



- Lodołamacze











KOMUNIKAT O WYSTĘPOWANIU ZJAWISK LODOWYCH NA NOTECI, KANAŁE BYDGOSKIM, J. GOPŁO, KANAŁE ŚLESIŃSKIM

GRANICE ADMINISTRACYJNE	ZARZĄD ZLEWNI W PILE														ZARZĄD ZLEWNI W INOWROCŁAWIU																												
	NW DREZDENKO				NW TRZCIANKA					NW CHODZIEŻ					NW NAKŁO N. NOTECIĄ	NW BYDGOSZCZ				NW ŻNIN					ZPH PAKOŚĆ																		
WODOWSKAZ	SANTOK	GOŚCIMIEC	NOWE DREZDENKO	KRZYŻ	CZARNIKÓW	UJŚCIE	BIAŁOŚLIWIE	NAKŁO ZACHÓD	38+900																																		
										NOTEĆ DOLNA SWOBODNIE PŁYNĄCA				NOTEĆ DOLNA SKANALIZOWANA										KANAŁ BYDGOSKI				NOTEĆ GÓRNA					J. GOPŁO				KANAŁ ŚLESIŃSKI						
DOPŁYWY, MIEJSCA CHARAKTERYSTYCZNE																																											
KM																																											
DATA	ZJAWISKA LODOWE																																										
26.02.2021																													3-14 cm / 100 %				1-5 cm / 100%						10 cm / 100%				
27.02.2021																													3-8 cm / 100 %				1-5 cm / 100%						8 cm / 100%				
28.02.2021																													3-8 cm / 100 %				1-5 cm / 100%						8 cm / 100%				
01.03.2021																													1-8 cm / 100 %				1-5 cm / 100%						1-8 cm / 100%				
02.03.2021																													1-8 cm / 100 %				1-5 cm / 100%						1-8 cm / 100%				

- śryż
- śryż i lód brzegowy
- lód brzegowy
- pokrywa lodowa
- rzeka wolna
- kra i lód brzegowy
- woda na lodzie
- zator
- brak danych
- miejsce zatoru lodowego
- [cm]/% - grubość lodu [cm] / % pokrycia

**KOMUNIKAT O WYSTĘPOWANIU ZJAWISK LODOWYCH NA RZECE WISLA**

GRANICE ADMINISTRACYJNE	PSZCZYNA																																														
	N.W. Pszczyna				Zbiornik Wodny Goczałkowice - GPW			N.W. Skoczów			N.W. Wisła Czarne																																				
WODOWSKAZ	Nowy Bierun (4+000)	Jawiszowice (24+000)			Goczałkowice (37+000)		Zabrzeg (42+000)	Drogomysl (60+000)			Skoczów (71+000)	Ustron Oblaziec (87+000)																																			
	KM	2	4	6	8	10	12	14	16	18	20	22	24	26	28	30	32	34	36	38	40	42	44	46	48	50	52	54	56	58	60	62	64	66	68	70	72	74	76	78	80	82	84	86	88	90	92
DATA	ZJAWISKA LODOWE																																														
22.02.2021																																															
23.02.2021																																															
24.02.2021																																															
25.02.2021																																															
26.02.2021																																															
01.03.2021																																															
02.03.2021																																															

	- Rzeka wolna		- Pokrywa lodowa		- Kra i lód brzegowy		- lodołamacze
	- Śryż	P xx%	- Płonia i przetainy		- Zator		
	- Lód brzegowy	S	- Spiętrzenia i podbitki		- Brak danych		
	- Śryż i lód brzegowy	W	- Woda na lodzie		- miejsce zatoru lodowego		

**KOMUNIKAT O WYSTĘPOWANIU ZJAWISK LODOWYCH NA RZECIE WISŁA**

KM	DOPEŁWY, MIEJSCA CHARAKTERYSTYCZNE	WODOWSKAZ	GRANICE ADMINISTRACYJNE	ZJAWISKA LODOWE	
				DATA	
0+000		Las (16+300)	Zarząd Zlewni w Krakowie	2021-02-24	
14	ujście Skawy	Smolice (23+300)		2021-02-25	
21		Czernichów-Prom (45+300)		2021-02-26	
28		Kraków-Bielany (69+200)		2021-03-01	
35		Sierosławice (130+500)		2021-03-02	
42		Popędzyna (138+000)			
49	ujście Skawinki	Karsy (166+000)			
56		Szczucin (194+100)			
63		Koło (240+800)			
70		Sandomierz (268+400)			
77		Zawichost (287+600)			
84		ujście Sanny			
91		ujście Sanny			
98		ujście Sanny			
105		ujście Sanny			
112		ujście Sanny			
119		ujście Sanny			
126		ujście Sanny			
133		ujście Sanny			
140		ujście Sanny			
147		ujście Sanny			
154		ujście Sanny			
161		ujście Sanny			
168		ujście Sanny			
175		ujście Sanny			
182		ujście Sanny			
189		ujście Sanny			
196		ujście Sanny			
203		ujście Sanny			
210		ujście Sanny			
217		ujście Sanny			
224		ujście Sanny			
231		ujście Sanny			
238		ujście Sanny			
245		ujście Sanny			
252		ujście Sanny			
259		ujście Sanny			
266		ujście Sanny			
273		ujście Sanny			
280		ujście Sanny			
295+200	ujście Sanny				

	- Rzeka wolna		- Pokrywa lodowa		- Kra i lód brzegowy		- lodolamacze
	- Śryż		- Płonia i przetainy		- Zator		
	- Lód brzegowy		- Spiętrzenia i podbitki		- Brak danych		
	- Śryż i lód brzegowy		- Woda na lodzie		- miejsce zatoru lodowego		











**KOMUNIKAT NR 51 [2020/2021] Z DNIA 02.03.2021 O WYSTĘPOWANIU ZJAWISK LODOWYCH NA WIŚLE**

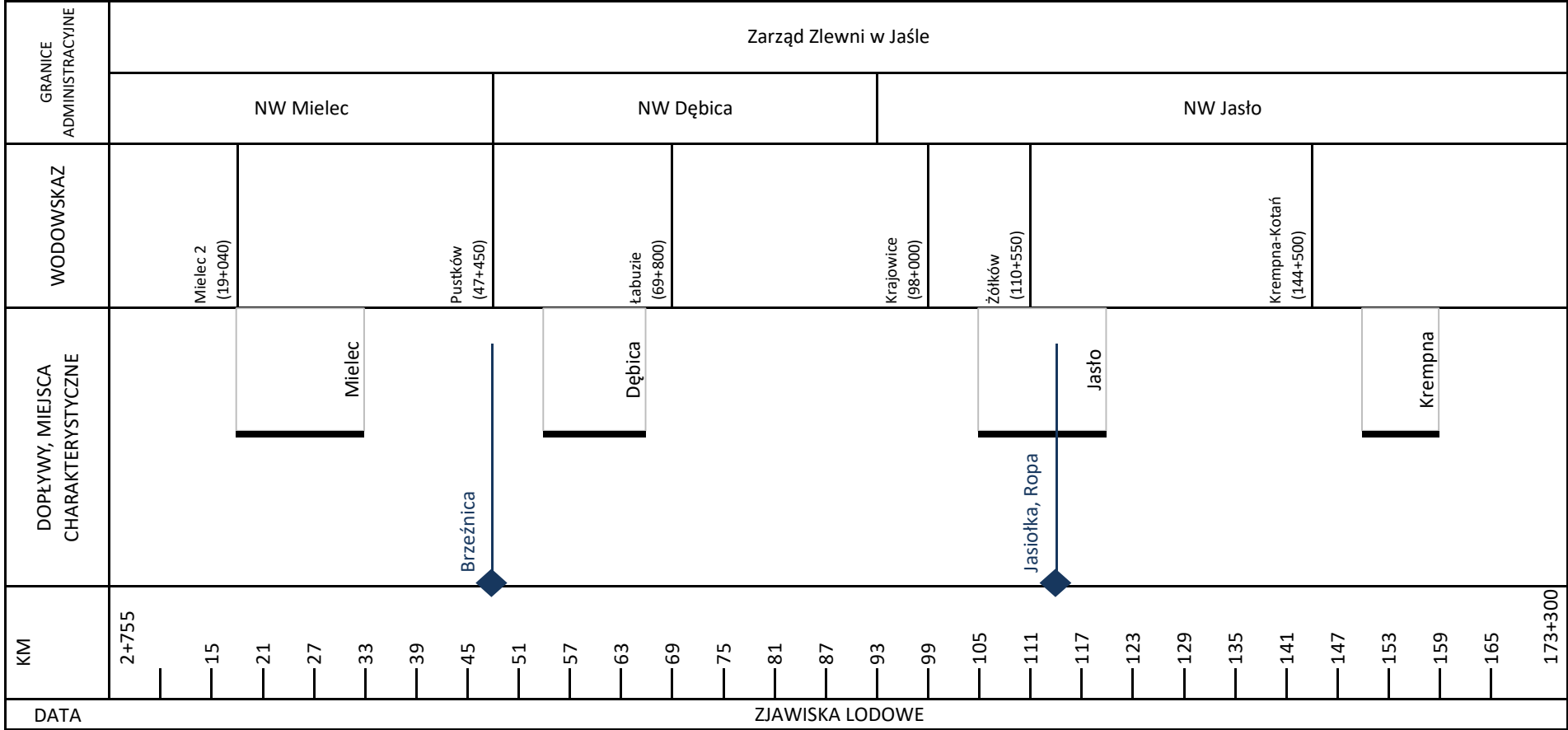
GRANICE ADMINISTRACYJNE	Zarząd Zlewni w Radomiu					Zarząd Zlewni w Warszawie				Zarząd Zlewni we Włocławku																																						
	N.W. Annopol	N.W. Lipsko	N.W. Zwoleni	N.W. Puławy	N.W. Kozienice	N.W. Garwolin	N.W. Góra Kalwaria	N.W. Żerań		N.W. Wyszogród	N.W. Płock		N.W. Włocławek																																			
WODOWSKAZ	ANNOPOL (298+400)		PUŁAWY (372+000)		DĘBLIN (394+000)		WARSZAWA (513+000)		MODLIN (552+000)		WYSZOGRÓD (587+000)		KĘPA POLSKA (607+000)		WŁOCŁAWEK (679+000)																																	
DOPEŁYWI, MIEJSCA CHARAKTERYSTYCZNE						Puławy		Dęblin		Góra Kalwaria		Warszawa		Wyszogród		Płock		Włocławek																														
KM	295	311	319	327	335	343	351	359	367	375	383	391	399	407	415	423	431	439	447	455	463	471	479	487	495	503	511	519	527	535	543	551	559	567	575	583	591	599	607	615	623	631	639	647	655	663	671	684

DATA	ZJAWISKA LODOWE																																							
24.02.2021	100%																												S		90%		60%/20% kra							
25.02.2021	30%																												100%		S		90%/10% kra		90%/10% kra		80%/10% kra		60%/20% kra	
26.02.2021																													S		90%/10% kra		80%/10% kra		60%/20% kra					
27.02.2021																													S		S		80%/10% kra		80%/20% kra		80%/20% kra		60%/10% kra	
28.02.2021																													50%		40%		80%/10% kra		80%/20% kra		80% kra		60%/10% kra	
01.03.2021																													30%		20%/10%		40%		70%/20% kra		80% kra		60%/10% kra	
02.03.2021																													10%		20%		40%		70%/10% kra		60%/10% p.10%			



**KOMUNIKAT NR 66 [2020/2021] Z DNIA 02.03.2021 O WYSTĘPOWANIU ZJAWISK LODOWYCH NA RZECIE WISŁOKA**

	- Rzeka wolna		- Pokrywa lodowa		- Kra i lód brzegowy		- lodolamacze
	- Śryż	P xx%	- Płonia i przetainy		- Zator		
	- Lód brzegowy	S	- Spiętrzenia i podbitki		- Brak danych		
	- Śryż i lód brzegowy	W	- Woda na lodzie		- miejsce zatoru lodowego		



2021-02-26	
2021-02-27	
2021-02-28	
2021-03-01	
2021-03-02	





