


		
KOMUNIKAT O WYSTĘPOWANIU ZJAWISK LODOWYCH NA RZECE ODRA		
GRANICE ADMINISTRACYJNE	Zarząd Zlewni w Gliwicach	Zarząd Zlewni w Opolu
	NW Racibórz	NW Kędzierzyn-Koźle
WODOWSKAZ	Chalupki Krzyżanowice (34+000) Racibórz Miedonia (65+010) Koźle (97+000)	Krapkowice (124+000) Opole (146+000) Ujście Nysy (180+000)
DOPLŹWY, MIEJSCA CHARAKTERYSTYCZNE		
KM	20 28 32 36 40 44 48 52 56 60 64 68 72 76 80 84 88 92 96 100 104 108 112 116 120 124 128 132 136 140 144 148 152 156 160 164 168 172 180	
DATA	ZJAWISKA LODOWE	
21.02.2021		
22.02.2021		
23.02.2021		
24.02.2021		
25.02.2021		
26.02.2021		
01.03.2021		


<ul style="list-style-type: none"> - Rzeka wolna - Śryż - Lód brzegowy - Śryż i lód brzegowy - Pokrywa lodowa P 10% - Płonia i przetainy S - Spiętrzenia i podbitki W - Woda na lodzie - Kra i lód brzegowy - Zator - Brak danych ✶ - miejsce zatoru lodowego - lodolamacze 		KOMUNIKAT O WYSTĘPOWANIU ZJAWISK LODOWYCH NA RZECE ODRA	
GRANICE ADMINISTRACYJNE	PGW WP RZGW Szczecin		
	O.H. Gozdowice	O.H. Widuchowa	O.H. Szczecin
WODOWSKAZ	Gozdowice (645+000)	Bielinek (672+000)	Widuchowa (702+000)
DOPŁYWY, MIEJSCA CHARAKTERYSTYCZNE	Warta	Elektrownia "Dolina Odra"	
KM	618	622	626
DATA	630	634	638
ZJAWISKA LODOWE	642	646	650
	654	658	662
	666	670	674
	678	682	686
	690	694	698
	702	706	710
	714	718	722
	726	730	734
	741		
21.02.2021	20cm / 100%		✶
22.02.2021	10-20cm / 100%	15cm / 100%	15cm / 30%
23.02.2021	5-10cm / 100%		✶
24.02.2021	1-5cm / 10%		
25.02.2021			
26.02.2021			
01.03.2021			

<ul style="list-style-type: none"> - Rzeka wolna 10% - Śryż 10% - Lód brzegowy 10%/20% - Śryż i lód brzegowy 		<ul style="list-style-type: none"> P 10% - Pokrywa lodowa S - Płonia i przetainy W - Spiętrzenia i podbitki - Woda na lodzie 		<ul style="list-style-type: none"> - Kra i lód brzegowy - Zator - Brak danych ✶ - miejsce zatoru lodowego 		<ul style="list-style-type: none"> - lodolamacze 	
KOMUNIKAT O WYSTĘPOWANIU ZJAWISK LODOWYCH NA RZECIE ODRA ZACHODNIA							
GRANICE ADMINISTRACYJNE	PGW WP RZGW Szczecin						
	O.H. Widuchowa			O.H. Szczecin			
WODOWSKAZ	Gartz (8+000)	Mescherin (14+000)	Szczecin Most Długi (36+000)				
DOPŁYWY, MIEJSCA CHARAKTERYSTYCZNE							
KM							
DATA	ZJAWISKA LODOWE						
21.02.2021	5-10 cm/ 20 %				5-10 cm/ 80 %		
22.02.2021	5-10 cm/ 20 %						
23.02.2021							
24.02.2021							
25.02.2021							
26.02.2021							
01.03.2021							

- Rzeka wolna
- Śryż
- Łódź brzegowy
- Śryż i łódź brzegowy





- Pokrywa lodowa
- P xx% - Płonia i przetainy
- S - Spiętrzenia i podbitki
- W - Woda na lodzie



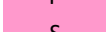

- Kra i łódź brzegowy
- Zator
- Brak danych
- Miejsce zatoru lodowego





 - lodolamacze


KOMUNIKAT O WYSTĘPOWANIU ZJAWISK LODOWYCH NA RZECIE WARTA

GRANICE ADMINISTRACYJNE	ZARZĄD ZLEWNI W GORZOWIE WLKP.		ZARZĄD ZLEWNI W POZNANIU			ZARZĄD ZLEWNI W KOLE			ZARZĄD ZLEWNI W SIERADZU																																															
	NW GORZÓW WLKP.	NW MIĘDZYCHÓD	NW OBORNIKI	NW POZNAŃ	NW ŚREM	NW WRZEŚNIA	NW KONIN	NW KOŁO	NW SIERADZ		NW WIELUŃ		NW RADOMSKO	NW CZĘSTOCHOWA	NW ZAWIERCIE																																									
WODOWSKAZ	Gorzów Wlkp. (056+000)	Skwierzyzna (092+000)	Wronki (171+000)	Oborniki (206+000)	Poznań (M.Rochta) (244+000)	Śrem (292+000)	Nowa Wieś Podgórna (343+000)	Ślawsk (392+000)	Unieśłów (467+000)	Sieradz (521+000)	Burzenin (546+000)	Osjałów (571+000)	Działoszyn (620+000)	Bobry (682+000)	Poraj (763+000)	Łęca (774+000)	Krećwilk (792+000)																																							
DOPIŁY, MIEJSCA CHARAKTERYSTYCZNE	Gorzów Wlkp.	Noteć Odra	Wielna	Poznań	Prosna	Kanał Ślesński	Konin	Ner	Zb. Jeziorsko	Widawka	Liswarta	Częstochowa	Zb. Poraj																																											
KM	0	18	36	54	72	90	108	126	144	162	180	198	216	234	252	270	288	306	324	342	360	378	396	414	432	450	468	486	504	522	540	558	576	594	612	630	648	666	684	702	720	738	756	774	792	808										
DATA	ZJAWISKA LODOWE																																																							
23.02.2021																												11cm / 90%																												11cm / 90%
24.02.2021																												10cm / 80%																												10cm / 80%
25.02.2021																												9cm / 80%																												9cm / 80%
26.02.2021																												8cm / 70%																												8cm / 70%
01.03.2021																												5cm / 50%																												5cm / 60%

-  - Rzeka wolna
-  - Śryż
-  - Lód brzegowy
-  - Śryż i lód brzegowy











-  - Pokrywa lodowa
-  P - Płonia i przetainy
-  S - Spiętrzenia i podbitki
-  W - Woda na lodzie

-  - Kra i lód brzegowy
-  - Zator
-  - Brak danych
-  - Miejsce zatoru lodowego




 - lodolamacze

KOMUNIKAT O WYSTĘPOWANIU ZJAWISK LODOWYCH NA RZECIE PROSNA

GRANICE ADMINISTRACYJNE	ZARZĄD ZLEWNI W KALISZU																																																	
	NW JAROCIN	NW PLESZEW	NW KALISZ	NW WIERUSZÓW	NW KĘPNO																																													
WODOWSKAZ	Bogustaw (042+000)	Piwonice (070+000)	Ołobok (083+000)	Mirków (140+000)																																														
DOPEŁWY, MIEJSCA CHARAKTERYSTYCZNE		Kanał Bernardyński	Trojanówka	Ołobok	Niesób																																													
		Kalisz			Wieruszów																																													
KM	0	4	8	12	16	20	24	28	32	36	40	44	48	52	56	60	64	68	72	76	80	84	88	92	96	100	104	108	112	116	120	124	128	132	136	140	144	148	152	156	160	164	168	172	176	181				
DATA	ZJAWISKA LODOWE																																																	
23.02.2021																																																		
24.02.2021																																																		
25.02.2021																																																		
26.02.2021																																																		
01.03.2021																																																		

	- Rzeka wolna		- Pokrywa lodowa		- Kra i lód brzegowy		- lodolamacze
	- Śryż	P xx%	- Płonia i przetainy		- Zator		
	- Lód brzegowy	S	- Spiętrzenia i podbitki		- Brak danych		
	- Śryż i lód brzegowy	W	- Woda na lodzie		- Miejsce zatoru lodowego		

KOMUNIKAT O WYSTĘPOWANIU ZJAWISK LODOWYCH NA RZECIE KANAŁ ŚLESIŃSKI

GRANICE ADMINISTRACYJNE	Zarząd Zlewni w Kole		
	NW Konin		
WODOWSKAZ	Konin (0+022)		
DOPŁYWY, MIEJSCA CHARAKTERYSTYCZNE			
KM	000+000 4 6 8 10 12 14 16 18 20 22 026+460		
DATA	ZJAWISKA LODOWE		
23.02.2021	7cm / 100%	5cm / 100%	14cm / 100%
24.02.2021	6cm / 100%	4cm / 100%	12cm / 100%
25.02.2021	3cm / 100%	3cm / 100%	11cm / 100%
26.02.2021	3cm / 100%	 2cm / 100%	10cm / 100%
01.03.2021	 1cm / 100%	8cm / 100%	

- Rzeka wolna
- Śryż
- Lód brzegowy
- Śryż i lód brzegowy

- Pokrywa lodowa
- Płonia i przetainy
- Spiętrzenia i podbitki
- Woda na lodzie

- Kra i lód brzegowy
- Zator
- Brak danych
- miejsce zatoru lodowego







KOMUNIKAT O WYSTĘPOWANIU ZJAWISK LODOWYCH NA NOTECI, KANAŁE BYDGOSKIM, J. GOPŁO, KANAŁE ŚLESIŃSKIM





GRANICE ADMINISTRACYJNE	ZARZĄD ZLEWNI W PILE														ZARZĄD ZLEWNI W INOWROCŁAWIU																																											
	NW DREZDENKO				NW TRZCIANKA				NW CHODZIEŻ				NW NAKŁO N. NOTECIĄ		NW BYDGOSZCZ				NW ŻNIN				ZPH PAKOŚĆ																																			
WODOWSKAZ	SANTOK	GOŚCIMIEC	NOWE DREZDENKO	KRZYŻ	CZARNIKÓW				UJŚCIE				BIAŁOŚLIWIE				NAKŁO ZACHÓD		38+900																																							
	NOTEĆ DOLNA SWOBODNIE PŁYNĄCA				NOTEĆ DOLNA SKANALIZOWANA														KANAŁ BYDGOSKI		NOTEĆ GÓRNA				J. GOPŁO				KANAŁ ŚLESIŃSKI																													
DOPŁYWY, MIEJSCA CHARAKTERYSTYCZNE	DRAWA				GWDA				ŁOBZONKA				STARA NOTEC		NOTEĆ ZACHODNIA																																											
	KM	226+100	210	202	194	186	178	170	162	154	146	138	138	122	114	106	98	90	82	74	66	58	42	34	26	18	14+800	146+600	130	127	125	119	111	103	95	87	79	63	55	47	39	32	26+460															
DATA		ZJAWISKA LODOWE																																																								
25.02.2021															10%						3-16 cm / 100 %								12 cm / 100%																													
26.02.2021																																											3-14 cm / 100 %								10 cm / 100%							
27.02.2021																																											3-8 cm / 100 %								8 cm / 100%							
28.02.2021																																											3-8 cm / 100 %								8 cm / 100%							
01.03.2021																																											1-8 cm / 100 %								1-8 cm / 100%							





- śryż
- śryż i lód brzegowy
- lód brzegowy
- pokrywa lodowa
- rzeka wolna
- kra i lód brzegowy
- woda na lodzie
- zator
- brak danych
- miejsce zatoru lodowego
- [cm]/% - grubość lodu [cm] / % pokrycia


KOMUNIKAT O WYSTĘPOWANIU ZJAWISK LODOWYCH NA RZECE WISLA

GRANICE ADMINISTRACYJNE	PSZCZYNA																																														
	N.W. Pszczyna				Zbiornik Wodny Goczałkowice - GPW				N.W. Skoczów				N.W. Wisła Czarne																																		
WODOWSKAZ	Nowy Bierun (4+000)					Goczałkowice (37+000)	Zabrzeg (42+000)					Drogomysl (60+000)	Skoczów (71+000)			Ustron Oblaziec (87+000)																															
	KM	2	4	6	8	10	12	14	16	18	20	22	24	26	28	30	32	34	36	38	40	42	44	46	48	50	52	54	56	58	60	62	64	66	68	70	72	74	76	78	80	82	84	86	88	90	92
DATA	ZJAWISKA LODOWE																																														
21.02.2021																																															
22.02.2021																																															
23.02.2021																																															
24.02.2021																																															
25.02.2021																																															
26.02.2021																																															
01.03.2021																																															

-  - Rzeka wolna
-  - Śryż
-  - Łód brzegowy
-  - Śryż i lód brzegowy

-  P xx% - Pokrywa lodowa
-  S - Płonia i przetainy
-  S - Spiętrzenia i podbitki
-  W - Woda na lodzie

-  - Kra i lód brzegowy
-  - Zator
-  - Brak danych
-  - miejsce zatoru lodowego

 - lodołamacze

KOMUNIKAT O WYSTĘPOWANIU ZJAWISK LODOWYCH NA RZECIE WISŁA











GRANICE ADMINISTRACYJNE	Zarząd Zlewni w Krakowie										Zarząd Zlewni w Sandomierzu																														
WODOWSKAZ	Las (16+300)	Smolice (23+300)	Czernichów-Prom (45+300)	Kraków-Bielany (69+200)						Sierosławice (130+500)	Popędzyna (138+000)	Karsy (166+000)				Szczucin (194+100)				Koło (240+800)	Sandomierz (268+400)	Zawichost (287+600)																			
DOPEŁWY, MIEJSCA CHARAKTERYSTYCZNE	ujście Skawy		ujście Skawinki								ujście Raby		ujście Dunajca			ujście Wisłoki			ujście Sanu		ujście Sanny																				
KM	0+000	14	21	28	35	42	49	56	63	70	77	84	91	98	105	112	119	126	133	140	147	154	161	168	175	182	189	196	203	210	217	224	231	238	245	252	259	266	273	280	295+200
DATA	ZJAWISKA LODOWE																																								
2021-02-24																																									
2021-02-25																																									
2021-02-26																																									
2021-03-01																																									

	- Rzeka wolna		- Pokrywa lodowa		- Kra i lód brzegowy		- lodolamacze
	- Śryż		- Płonia i przetainy		- Zator		
	- Lód brzegowy		- Spiętrzenia i podbitki		- Brak danych		
	- Śryż i lód brzegowy		- Woda na lodzie		- miejsce zatoru lodowego		











KOMUNIKAT NR 50 [2020/2021] Z DNIA 01.03.2021 O WYSTĘPOWANIU ZJAWISK LODOWYCH NA WIŚLE

GRANICE ADMINISTRACYJNE	Zarząd Zlewni w Radomiu					Zarząd Zlewni w Warszawie				Zarząd Zlewni we Włocławku																																						
	N.W. Annapol	N.W. Lipsko	N.W. Zwoleni	N.W. Puławy	N.W. Kozienice	N.W. Garwolin	N.W. Góra Kalwaria	N.W. Żerań		N.W. Wyszogród	N.W. Płock		N.W. Włocławek																																			
WODOWSKAZ	ANNOPOL (298+400)		PUŁAWY (372+000)		DĘBLIN (394+000)	WARSZAWA (513+000)				MODLIN (552+000)	WYSZOGRÓD (587+000)	KEPA POLSKA (607+000)	WŁOCŁAWEK (679+000)																																			
DOPEŁYWI, MIEJSCA CHARAKTERYSTYCZNE	Kamienna		Puławy		Wieprz	Góra Kalwaria		Warszawa		Wyszogród	Płock		Włocławek																																			
KM	295	311	319	327	335	343	351	359	367	375	383	391	399	407	415	423	431	439	447	455	463	471	479	487	495	503	511	519	527	535	543	551	559	567	575	583	591	599	607	615	623	631	639	647	655	663	671	684
DATA	ZJAWISKA LODOWE																																															
23.02.2021	100%																												S		S	S	60%/20% kra															
24.02.2021	100%																												S		90%	60%/20% kra																
25.02.2021	30%																												100%	S	90%/10% kra	60%/20% kra																
26.02.2021	90%/10% kra																												S		90%/10% kra	60%/20% kra																
27.02.2021	80%/10% kra																												S	S	80%/10% kra	80%/20% kra																
28.02.2021	50%																												40%	80%/10% kra	80%/20% kra	80% kra																
01.03.2021	30%																												20%/10%	40%	70%/20% kra	80% kra																

Komunikat o zjawiskach lodowych na Wiśle z dnia 2021-03-01 godz. 8:00

		 - Rzeka wolna  - Śryż  - Lód brzegowy  - Śryż i lód brzegowy	 - Pokrywa lodowa P - Płonia i przetainy S - Spiętrzenia i podbitki W - Woda na lodzie	 - Kra i lód brzegowy  - Zator  - Brak danych  - miejsce zatoru lodowego	 - lodolamacze
WODOWSKAZ					
KM					
DATA	ZJAWISKA LODOWE				
01.03.2021	10%/0%	10%/0%			

Od dnia 16.12.2020 roku, zgodnie z instrukcją lodołamania, rozpoczęto zimową osłonę przeciwlodową na Dolnej Wiśle. W związku z tym w awanportach śluży Przegalina do dyspozycji Biura Akcji Lodowej pozostaje 7 lodołamaczy gotowych do podjęcia ewentualnych działań w momencie wystąpienia takiej potrzeby. Zimowa osłona przeciwlodowa na Dolnej Wiśle zostaje zakończona z dniem 1 marca 2021 r. o godz. 15.00.

	- Rzeka wolna		- Pokrywa lodowa		- Kra i lód brzegowy		- lodolamacze
	- Śryż	P xx%	- Płonia i przetainy		- Zator		
	- Lód brzegowy	S	- Spiętrzenia i podbitki		- Brak danych		
	- Śryż i lód brzegowy	W	- Woda na lodzie		- miejsce zatoru lodowego		

KOMUNIKAT NR 65 [2020/2021] Z DNIA 01.03.2021 O WYSTĘPOWANIU ZJAWISK LODOWYCH NA RZECIE WISŁOKA

GRANICE ADMINISTRACYJNE	Zarząd Zlewni w Jaśle																											
	NW Mielec					NW Dębica					NW Jasło																	
WODOWSKAZ	Mielec 2 (19+040)		Pustków (47+450)			Łabuzie (69+800)		Krajowice (98+000)			Żółków (110+550)		Krempna-Kotań (144+500)															
DOPŁYWY, MIEJSCA CHARAKTERYSTYCZNE	Mielec		Brzeźnica			Dębica		Jasiołka, Ropa			Jasło		Krempna															
KM	2+755	15	21	27	33	39	45	51	57	63	69	75	81	87	93	99	105	111	117	123	129	135	141	147	153	159	165	173+300
DATA	ZJAWISKA LODOWE																											

2021-02-25	
2021-02-26	
2021-02-27	
2021-02-28	
2021-03-01	

- Rzeka wolna
- Śryż
- Łódź brzegowy
- Śryż i łódź brzegowy
- Pokrywa lodowa
- P xx% - Płonia i przetainy
- S - Spiętrzenia i podbitki
- W - Woda na lodzie
- Kra i łódź brzegowy
- Zator
- Brak danych
- Brak danych
- Brak danych
- Brak danych
- Brak danych
- Brak danych
- lodolamacze
- miejsce zatoru lodowego

KOMUNIKAT NR 65 [2020/2021] Z DNIA 01.03.2021 O WYSTĘPOWANIU ZJAWISK LODOWYCH NA RZECIE SAN

GRANICE ADMINISTRACYJNE	Zarząd Zlewni w Stalowej Woli		Zarząd Zlewni w Przemyślu																									
	NW Stalowa Wola	NW Leżajsk	NW Jarosław	NW Przemyśl	NW Dynów	NW Sanok	NW Lesko	NW Ustrzyki Dolne																				
WODOWSKAZ	Radomyśl (10+300)	Nisko (39+400)	Leżachów (100+900)	Jarosław (119+800)	Przemyśl (165+900)	Olichowce (280+700)	Lesko (301+100)	Zatwarnica (366+900)	Dwernik (375+300)																			
DOPŁYWY, MIEJSCA CHARAKTERYSTYCZNE	Stalowa Wola	Nisko	Leżachów	Jarosław	Przemyśl	Dynów	Sanok	Osiława	Hoczewka	Myczkowce	Solina																	
KM	3+900	36	52	68	84	100	116	132	148	164	180	196	212	228	244	260	276	292	308	324	340	356	372	388	404	420	436	457+860
DATA	ZJAWISKA LODOWE																											

2021-02-25			5-20cm / 20%	
2021-02-26				
2021-02-27				
2021-02-28				
2021-03-01				

