


	- Rzeka wolna		- Pokrywa lodowa		- Kra i lód brzegowy		- lodolamacze
	- Śryż	P 10%	- Płonia i przetainy		- Zator		
	- Lód brzegowy	S	- Spiętrzenia i podbitki		- Brak danych		
	- Śryż i lód brzegowy	W	- Woda na lodzie		- miejsce zatoru lodowego		

KOMUNIKAT O WYSTĘPOWANIU ZJAWISK LODOWYCH NA RZECE ODRA ZACHODNIA

GRANICE ADMINISTR	PGW WP RZGW Szczecin		
	O.H. Widuchowa	O.H. Szczecin	





WODOWSKAZ	Gartz (8+000)	Mescherin (14+000)	Szczecin Most Długi (36+000)





DOPLWY, MIEJSCA CHARAKTERYSTYCZNE	
-----------------------------------	--








DATA ZJAWISKA LODOWE

20.02.2021	5-10 cm/ 10-30 %	
21.02.2021	5-10 cm/ 20 %	5-10 cm/ 80 %
22.02.2021	5-10 cm/ 20 %	
23.02.2021	[Blue background]	
24.02.2021	[Blue background]	
25.02.2021	[Blue background]	
26.02.2021	[Blue background]	

-  - Rzeka wolna
-  - Śrzyż
-  - Lód brzegowy
-  - Śrzyż i lód brzegowy

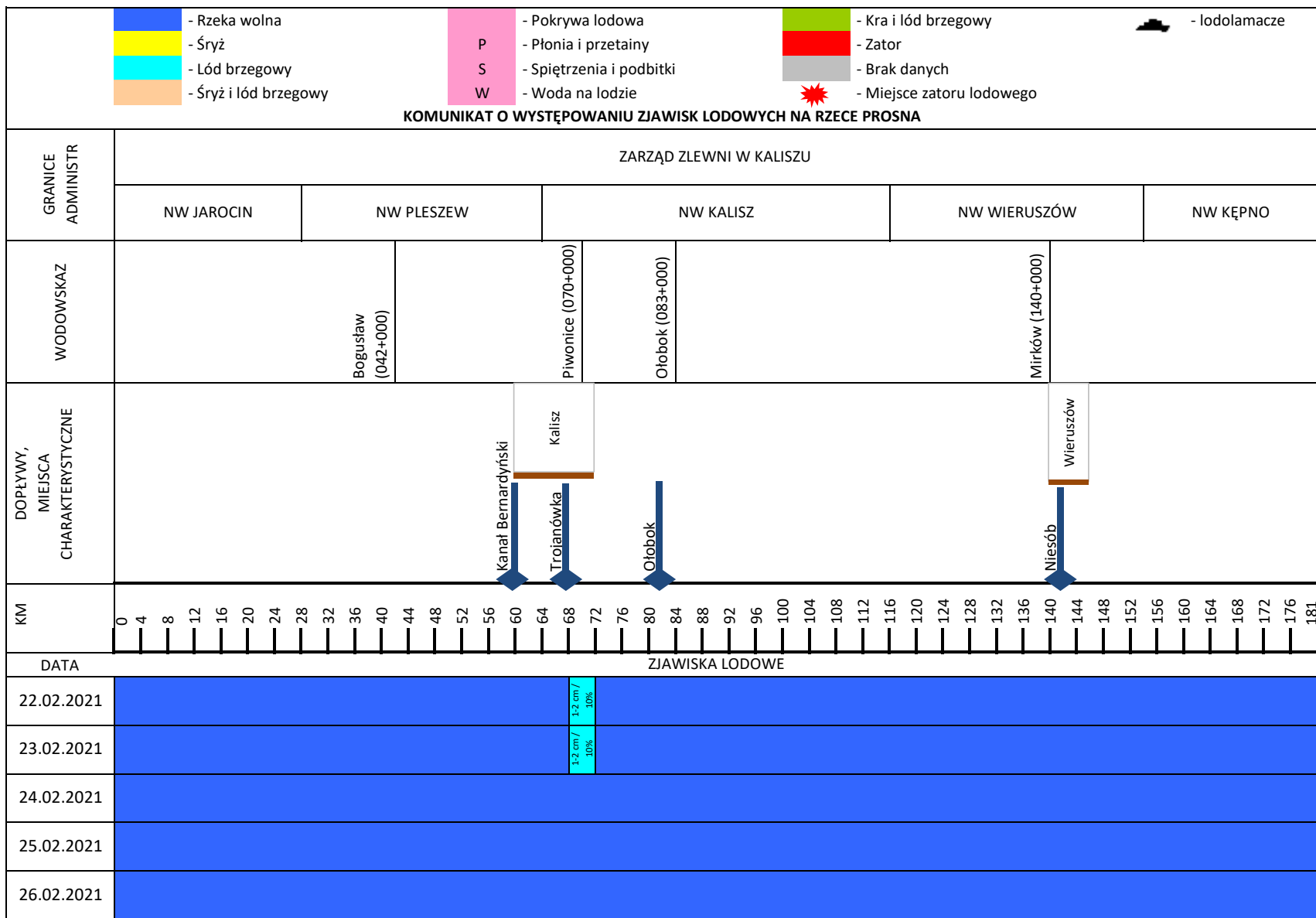
-  - Pokrywa lodowa
-  P xx% - Płonia i przetainy
-  S - Spiętrzenia i podbitki
-  W - Woda na lodzie











-  - Kra i lód brzegowy
-  - Zator
-  - Brak danych
-  - Miejsce zatoru lodowego

 - lodolamacze


KOMUNIKAT O WYSTĘPOWANIU ZJAWISK LODOWYCH NA RZECIE WARTA





GRANICE ADMINISTRACYJNE	ZARZĄD ZLEWNI W GORZOWIE WLKP.		ZARZĄD ZLEWNI W POZNANIU				ZARZĄD ZLEWNI W KOLE			ZARZĄD ZLEWNI W SIERADZU																																				
	NW GORZÓW WLKP.	NW MIĘDZYCHÓD	NW OBORNIKI	NW POZNAŃ	NW ŚREM	NW WRZEŚNIA	NW KONIN	NW KOŁO	NW SIERADZ		NW WIELUŃ		NW RADOMSKO	NW CZĘSTOCHOWA		NW ZAWIERCIE																														
WODOWSKAZ	Gorzów Wlkp. (056+000)	Skwierzyna (092+000)	Wronki (171+000)	Oborniki (206+000)	Poznań (M. Rocha) (244+000)	Śrem (292+000)	Nowa Wieś Podgórna (343+000)	Ślawsk (392+000)	Uniejów (467+000)	Sieradz (521+000)	Burzenin (546+000)	Osiaków (571+000)	Działoszyn (620+000)	Bobry (682+000)	Poraj (763+000)	Lgota (774+000)	Krećwilik (792+000)																													
DOPEŁWY, MIEJSCA CHARAKTERYSTYCZNE	Gorzów Wlkp.		Noteć	Obra	Wielna		Poznań	Prosna	Kanał Ślesi	Konin	Ner	Zb. Jeziorsko	Widawka	Liswarta	Częstochowa			Zb. Poraj																												
KM	0	18	36	54	72	90	108	126	144	162	180	198	216	234	252	270	288	306	324	342	360	378	396	414	432	450	468	486	504	522	540	558	576	594	612	630	648	666	684	702	720	738	756	774	792	808
DATA	ZJAWISKA LODOWE																																													
22.02.2021																											12cm / 90%	P															12cm/100%			
23.02.2021																											11cm / 90%																11cm/90%			
24.02.2021																											10cm / 80%																10cm/80%			
25.02.2021																											9cm / 80%																9cm/80%			
26.02.2021																											8cm / 70%																9cm/70%			


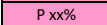
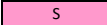







- | | | | | | | | |
|---|-----------------------|--|--------------------------|---|---------------------------|--|---------------|
|  | - Rzeka wolna |  | - Pokrywa lodowa |  | - Kra i lód brzegowy |  | - lodolamacze |
|  | - Śryż | P xx% | - Płonia i przetajiny |  | - Zator | | |
|  | - Lód brzegowy | S | - Spiętrzenia i podbitki |  | - Brak danych | | |
|  | - Śryż i lód brzegowy | W | - Woda na lodzie |  | - Miejsce zatoru lodowego | | |

KOMUNIKAT O WYSTĘPOWANIU ZJAWISK LODOWYCH NA RZECIE KANAŁ ŚLESIŃSKI

GRANICE ADMINISTRACYJNE	Zarząd Zlewni w Kole		
	NW Konin		
WODOWSKAZ	Konin (0+022)		
DOPŁYWY, MIEJSCA CHARAKTERYSTYCZNE	Śluza Morzysław	Śluza Pątnów	Śluza Gawrony, Śluza Koszewo
KM	000+000	026+460	
DATA	ZJAWISKA LODOWE		
22.02.2021	7cm / 100%	5-6cm / 100%	15cm / 100%
23.02.2021	7cm / 100%	5cm / 100%	14cm / 100%
24.02.2021	6cm / 100%	4cm / 100%	12cm / 100%
25.02.2021	3cm / 100%	3cm / 100%	11cm / 100%
26.02.2021	3cm / 100%		10cm / 100%

	- Rzeka wolna
	- Śryż
	- Łódź brzegowy
	- Śryż i łódź brzegowy










	- Pokrywa lodowa
	- Płonia i przetainy
	- Spiętrzenia i podbitki
	- Woda na lodzie

	- Kra i łódź brzegowy
	- Zator
	- Brak danych
	- miejsce zatoru lodowego







KOMUNIKAT O WYSTĘPOWANIU ZJAWISK LODOWYCH NA NOTECI, KANAŁE BYDGOSKIM, J. GOPŁO, KANAŁE ŚLESIŃSKIM


GRANICE ADMINISTRACYJNE	ZARZĄD ZLEWNI W PILE														ZARZĄD ZLEWNI W INOWROCŁAWIU																																
	NW DREZDENKO				NW TRZCIANKA					NW CHODZIEŻ					NW NAKŁO N. NOTECIĄ	NW BYDGOSZCZ				NW ŻNIN					ZPH PAKOŚĆ																						
WODOWSKAZ	SANTOK	GOŚCIMIEC	NOWE DREZDENKO	KRZYŻ	CZARNIKÓW					UJŚCIE					BIAŁOŚLIWIE					NAKŁO ZACHÓD	38+900																										
DOPŁYWY, MIEJSCA CHARAKTERYSTYCZNE	NOTEĆ DOLNA SWOBODNIE PŁYNAÇA				NOTEĆ DOLNA SKANALIZOWANA														KANAL BYDGOSKI				NOTEĆ GÓRNA					J. GOPŁO				KANAL ŚLESIŃSKI															
KM	226+100	210	202	194	186	178	DRAWA	170	162	154	146	138	138	122	114	106	GWDA	98	90	82	74	66	58	ŁOŻONKA	42	STARA NOTEC	34	26	18	14+800	146+600	130	127	125	119	111	103	95	87	79	NOTEC ZACHODNIA	63	55	47	39	32	26+460
DATA	ZJAWISKA LODOWE																																														
22.02.2021	Blue				Cyan					Cyan					Pink					Cyan				Pink					Pink																		
23.02.2021	Blue				Cyan					Cyan					Pink					Cyan				Pink					Pink																		
24.02.2021	Blue				Cyan					Cyan					Pink					Cyan				Pink					Pink																		
25.02.2021	Blue				Cyan					Cyan					Pink					Blue				Pink					Pink																		
26.02.2021	Blue				Cyan					Cyan					Pink					Blue				Pink					Pink																		





- | | | | | | |
|---|-----------------------|---|----------------------|---|---|
|  | - śryż |  | - rzeka wolna |  | - brak danych |
|  | - śryż i lód brzegowy |  | - kra i lód brzegowy | | - miejsce zatoru lodowego |
|  | - lód brzegowy |  | - woda na lodzie | | [cm]/% - grubość lodu [cm] / % pokrycia |
|  | - pokrywa lodowa |  | - zator | | |


KOMUNIKAT O WYSTĘPOWANIU ZJAWISK LODOWYCH NA RZECIE WISŁA

GRANICE ADMINISTR	PSZCZYNA																																														
	N.W. Pszczyna				Zbiornik Wodny Goczałkowice - GPW				N.W. Skoczów				N.W. Wiśła Czarne																																		
WODOWSKAZ	Nowy Bierun (4+000)		Jawiszowice (24+000)		Goczałkowice (37+000)	Zabrzeg (42+000)		Drogomyśl (60+000)		Skoczów (71+000)		Ustron Oblaziec (87+000)																																			
KM	2	4	6	8	10	12	14	16	18	20	22	24	26	28	30	32	34	36	38	40	42	44	46	48	50	52	54	56	58	60	62	64	66	68	70	72	74	76	78	80	82	84	86	88	90	92	94
DATA	ZJAWISKA LODOWE																																														
20.02.2021	[blue]																		1-3cm / 10%																												
21.02.2021	[blue]																																														
22.02.2021	[blue]																																														
23.02.2021	[blue]																																														
24.02.2021	[blue]																																														
25.02.2021	[blue]																																														
26.02.2021	[blue]																																														

-  - Rzeka wolna
-  - Śryż
-  - Łód brzegowy
-  - Śryż i łód brzegowy

-  - Pokrywa lodowa
- P xx%** - Płonia i przetainy
- S** - Spiętrzenia i podbitki
- W** - Woda na lodzie

-  - Kra i łód brzegowy
-  - Zator
-  - Brak danych
-  - miejsce zatoru lodowego

 - lodołamacze

KOMUNIKAT O WYSTĘPOWANIU ZJAWISK LODOWYCH NA RZECIE WISŁA

KM	DOPEŁWY, MIEJSCA CHARAKTERYSTYCZNE	WODOWSKAZ	GRANICE ADMINISTRACYJNE	
			Zarząd Zlewni w Krakowie	Zarząd Zlewni w Sandomierzu
0+000		Las (16+300)		
14	ujście Skawy	Smolice (23+300)		
21				
28		Czernichów-Prom (45+300)		
35				
42				
49				
56	ujście Skawinki	Kraków-Bielany (69+200)		
63				
70				
77				
84				
91				
98				
105				
112				
119		Sierosławice (130+500)		
126				
133	ujście Raby	Popędzyna (138+000)		
140				
147				
154	ujście Dunajca	Karsy (166+000)		
161				
168				
175				
182		Szczucin (194+100)		
189				
196				
203				
210				
217				
224	ujście Wisłoki			
231		Koło (240+800)		
238				
245				
252				
259		Sandomierz (268+400)		
266				
273	ujście Sanu			
280		Zawichost (287+600)		
295+200	ujście Sanny			
DATA				
ZJAWISKA LODOWE				
2021-02-18				
2021-02-19				
2021-02-22				
2021-02-23				
2021-02-24				
2021-02-25				
2021-02-26				

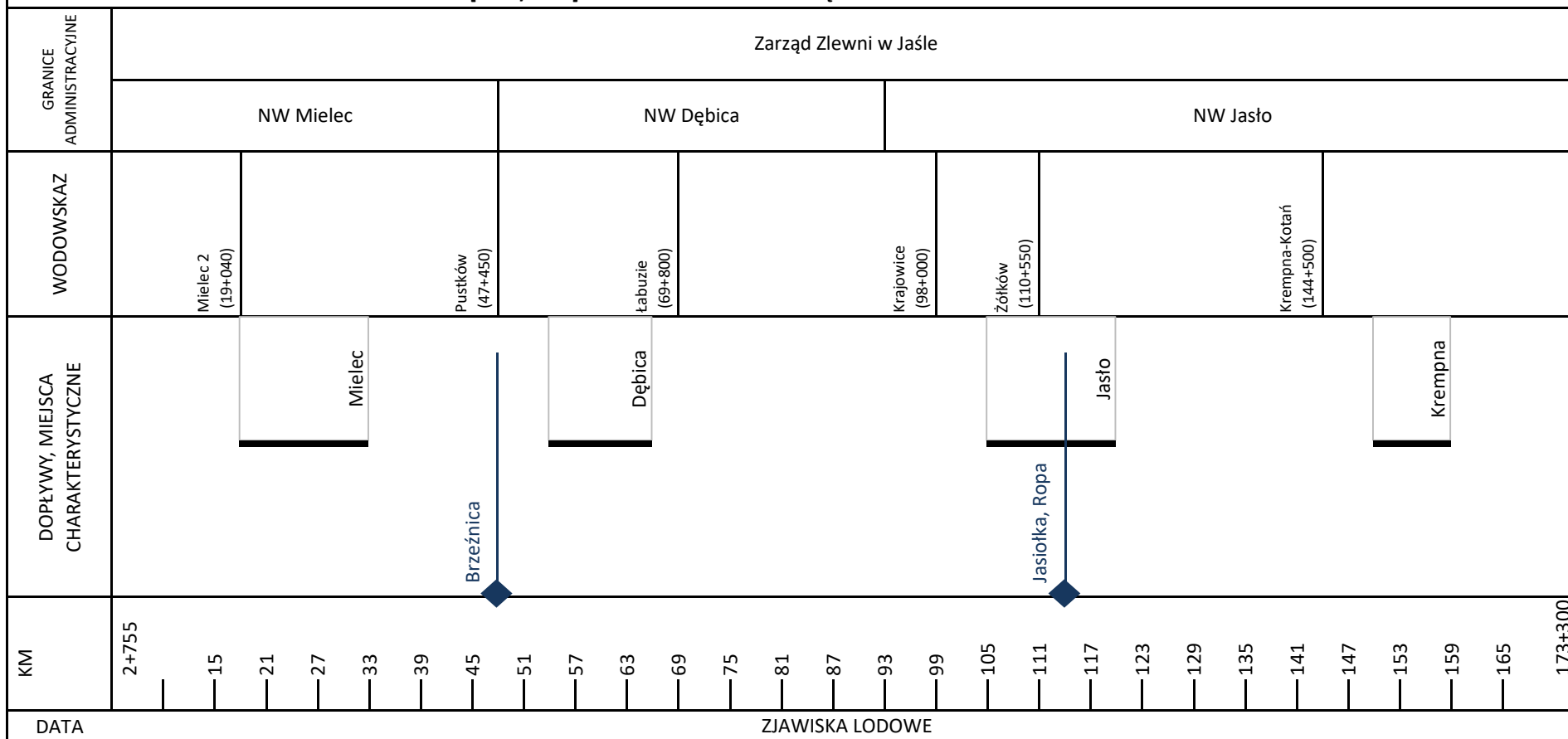
Komunikat o zjawiskach lodowych na Wiśle z dnia 2021-02-26 godz. 8:00

<div style="display: flex; justify-content: space-between;"> <div style="width: 30%;"> <p> - Rzeka wolna</p> <p> - Śryż</p> <p> - Lód brzegowy</p> <p> - Śryż i lód brzegowy</p> </div> <div style="width: 30%;"> <p> - Pokrywa lodowa</p> <p>P - Płonia i przetajiny</p> <p>S - Spiętrzenia i podbitki</p> <p>W - Woda na lodzie</p> </div> <div style="width: 30%;"> <p> - Kra i lód brzegowy</p> <p> - Zator</p> <p> - Brak danych</p> <p> - miejsce zatoru lodowego</p> </div> <div style="width: 10%; text-align: right;"> <p> - lodolamacze</p> </div> </div>																																										
WODOWSKAZ	Toruń (735+000)		Fordon (775+000)		Chełmno (807+000)		Grudziądz (835+000)		Korzeniewo (867+000)		Biała Góra (886+000)		Tczew (908+000)		Gdańska Głowa (Drewnica) (931+000)																											
KM	684	696	702	708	714	720	726	732	738	744	750	756	762	768	774	780	786	792	798	804	810	816	822	828	834	840	846	852	858	864	870	876	882	888	894	900	906	912	918	924	930	939
DATA	ZJAWISKA LODOWE																																									
22.02.2021	10%/10%				10%/10%				10%/10%																																	
23.02.2021	10%/10%				10%/10%				10%/10%																																	
24.02.2021	10%/0%				10%/0%				10%/0%																																	
25.02.2021	10%/0%				10%/0%				10%/0%																																	
26.02.2021	10%/0%				10%/0%				10%/0%																																	

Od dnia 16.12.2020 roku, zgodnie z instrukcją lodołamania, rozpoczęto zimową osłonę przeciwlodową na Dolnej Wiśle. W związku z tym w awanportach śluży Przegalina do dyspozycji Biura Akcji Lodowej pozostaje 5 lodołamaczy gotowych do podjęcia ewentualnych działań w momencie wystąpienia takiej potrzeby. 2 lodołamacze liniowe wraz z załogą zostały przeznaczone do wsparcia akcji lodołamania RZGW w Warszawie.

- Rzeka wolna
- Śryż
- Łód brzegowy
- Śryż i łód brzegowy
- Pokrywa lodowa
- P xx% - Płonia i przetainy
- S - Spiętrzenia i podbitki
- W - Woda na lodzie
- Kra i łód brzegowy
- Zator
- Brak danych
- miejsce zatoru lodowego
- lodolamacze

KOMUNIKAT NR 62 [2020/2021] Z DNIA 26.02.2021 O WYSTĘPOWANIU ZJAWISK LODOWYCH NA RZECIE WISŁOKA



2021-02-22		20% / 10%	4-6cm / 60%	50% / 10%	1-3cm / 20%		
2021-02-23		4-6cm / 10%	4-6cm / 60%	4-6cm / 10%	1-3cm / 20%		
2021-02-24		4-6cm / 10%	4-6cm / 40%	4-6cm / 10%			
2021-02-25							
2021-02-26							

- Rzeka wolna
- Śryż
- Łódź brzegowy
- Śryż i łódź brzegowy

- Pokrywa lodowa
- P xx% - Płonia i przetainy
- S - Spiętrzenia i podbitki
- W - Woda na lodzie

- Kra i łódź brzegowy
- Zator
- Brak danych
- miejsce zatoru lodowego

- lodolamacze

KOMUNIKAT O WYSTĘPOWANIU ZJAWISK LODOWYCH NA RZECE BUG

GRANICE ADMINISTRACYJNE	RZGW w Warszawie	Zarząd Zlewni w Sokołowie Podlaskim										Zarząd Zlewni w Białej Podlasie																									
	Zarząd Zlewni w Debem	NW Ostrów Mazowiecka	NW Wysokie Mazowieckie	NW Łosice		NW Siemiatycze		NW Włodawa				NW Chełm				NW Hrubieszów																					
WODOWSKAZ	WYSZKÓW (34+000)	MAŁKINIA (98+000)	FRANKOPO L (163+000)	KRZYCZEW (269+000)		TERESPOL (283+000)	WŁODAW A (378+000)	DOROHUS K (463+000)		STRZYŻÓW (537+000)		HUCZWA (548+000)																									
DOPŁYWY, MIEJSCA CHARAKTERYSTYCZNE	Wyszaków	Brok	Nurzec	Drohiczyn		Krzna	Włodawa	Wetmianka		Huczwa																											
KM	0	28	43+000	73	88	103	118	133	148	163	178	193	208	223	238	253	268	283	298	313	328	343	358	373	388	403	418	433	448	463	478	493	508	523	538	553	587+200
DATA		ZJAWISKA LODOWE																																			
20.02.2021	5-15cm / 100%	10-30cm / 80%	30%	10-30cm / 90%	30%	10-30cm / 80%	100%				70%				40%																						
21.02.2021	5-15cm / 100%	10-30cm / 80%	30%	10-30cm / 80%	30%	10-30cm / 80%	80%	90%	100%				60%				40%																				
22.02.2021	5-15cm / 100%	10-30cm / 80%	30%	10-30cm / 80%	30%	10-30cm / 80%	80%	90%	100%				60%				40%																				
23.02.2021	5-15cm / 100%	10-30cm / 80%	5/10cm/80% 30%	10-30cm / 90%	20%	10-30cm / 80%	80%	90%		100%		90%	50%				40%																				
24.02.2021	5-15cm / 100%	10-30cm / 80%	5/15cm/70% 30%	10-30cm / 90%	20%	10-30cm / 80%	70%	80%			90%		50%				30%																				
25.02.2021	5-15cm / 100%	10-30cm / 80%	30%	10-30cm / 90%	20%	10-30cm / 80%			30%	50%	30%	40%				30%																					
26.02.2021	5-15cm / 100%	10-30cm / 80%	30%	10-30cm / 90%	20%	10-30cm / 80%			30%	50%	30%	40%				20%																					

