

	- Rzeka wolna		- Pokrywa lodowa		- Kra i lód brzegowy		- lodolamacze
	- Śryż	P 10%	- Płonia i przetainy		- Zator		
	- Lód brzegowy	S	- Spiętrzenia i podb		- Brak danych		
	- Śryż i lód brzegowy	W	- Woda na lodzie		- miejsce zatoru lodowego		

KOMUNIKAT O WYSTĘPOWANIU ZJAWISK LODOWYCH NA RZECE ODRA

GRANICE ADMINISTR			
	O.H. Gozdowice	O.H. Widuchowa	O.H. Szczecin





WODOWSKAZ	Gozdowice (645+000)	Bielinek (672+000)	Widuchowa (702+000)	Gryfino (719+000)	Szczecin Podjuchy (734+000)
-----------	---------------------	--------------------	---------------------	-------------------	-----------------------------





DOPŁYWY, MIEJSCA CHARAKTERYSTYCZNE					
------------------------------------	--	--	--	--	--





KM	622	626	630	634	638	642	646	650	654	658	662	666	670	674	678	682	686	690	694	698	702	706	710	714	718	722	726	730	734	741
----	-----	-----	-----	-----	-----	-----	-----	-----	-----	-----	-----	-----	-----	-----	-----	-----	-----	-----	-----	-----	-----	-----	-----	-----	-----	-----	-----	-----	-----	-----


DATA	Zjawiska lodowe (kolor, grubość, pokrycie)																															
17.02.2021	5-30cm / 100%				20 cm / 40%																											
18.02.2021	5-30cm / 100%				20 cm / 100%																											
19.02.2021	5 - 30cm/ 100%				20 cm / 100%																											
20.02.2021	5 - 30cm/ 100%				20cm/ 100%				20 cm / 100%																							
21.02.2021	20cm/ 100%																															
22.02.2021	10-20cm 100%																						15cm / 100%		15cm / 30%							

<div style="display: flex; justify-content: space-between;"> <div style="width: 30%;"> <p> - Rzeka wolna</p> <p> 10% - Śryż</p> <p> 10% - Łód brzegowy</p> <p> 10%/20% - Śryż i łód brzegowy</p> </div> <div style="width: 30%;"> <p> P 10% - Pokrywa lodowa</p> <p> S - Płonia i przetainy</p> <p> W - Spiętrzenia i podbitki</p> <p> - Woda na lodzie</p> </div> <div style="width: 30%;"> <p> - Kra i łód brzegowy</p> <p> - Zator</p> <p> - Brak danych</p> <p> - miejsce zatoru lodowego</p> </div> <div style="width: 10%;"> <p> - lodolamacze</p> </div> </div>	
KOMUNIKAT O WYSTĘPOWANIU ZJAWISK LODOWYCH NA RZECIE ODRA ZACHODNIA	
GRANICE ADMINISTR	PGW WP RZGW Szczecin
	O.H. Widuchowa O.H. Szczecin
WODOWSKAZ	<div style="display: flex; justify-content: space-between;"> <div style="width: 20%;">Gartz (8+000)</div> <div style="width: 20%;">Mescherin (14+000)</div> <div style="width: 60%;"></div> <div style="width: 20%; text-align: right;">Szczecin Most Długi (36+000)</div> </div>
DOPŁYWY, MIEJSCA CHARAKTERYSTYCZNE	
KM	
DATA	ZJAWISKA LODOWE
17.02.2021	5-10 cm/ 90 %
18.02.2021	5-10 cm/ 90 %
19.02.2021	5-10 cm/ 50 %
20.02.2021	5-10 cm/ 10-30 %
21.02.2021	5-10 cm/ 20 % 5-10 cm/ 80 %
22.02.2021	5-10 cm/ 20 %

-  - Rzeka wolna
-  - Śryż
-  - Lód brzegowy
-  - Śryż i lód brzegowy





-  P xx% - Pokrywa lodowa
-  S - Płonia i przetainy
-  S - Spiętrzenia i podbitki
-  W - Woda na lodzie


-  - Kra i lód brzegowy
-  - Zator
-  - Brak danych
-  - Miejsce zatoru lodowego





 - lodolamacze


KOMUNIKAT O WYSTĘPOWANIU ZJAWISK LODOWYCH NA RZECIE WARTA

GRANICE ADMINISTRACYJNE	ZARZĄD ZLEWNI W GORZOWIE WLKP.		ZARZĄD ZLEWNI W POZNANIU				ZARZĄD ZLEWNI W KOLE			ZARZĄD ZLEWNI W SIERADZU																																				
	NW GORZÓW WLKP.	NW MIĘDZYCHÓD	NW OBORNIKI	NW POZNAŃ	NW ŚREM	NW WRZEŚNIA	NW KONIN	NW KOŁO	NW SIERADZ		NW WIELUŃ		NW RADOMSKO	NW CZĘSTOCHOWA		NW ZAWIERCIE																														
WODOWSKAZ	Gorzów Wlkp. (056+000)	Skwierzyna (092+000)	Wronki (171+000)	Oborniki (206+000)	Poznań (M. Rocha) (244+000)	Śrem (292+000)	Nowa Wieś Podgórna (343+000)	Ślawsk (392+000)	Uniejów (467+000)	Sieradz (521+000)	Burzenin (546+000)	Osiaków (571+000)	Działoszyn (620+000)	Bobry (682+000)	Poraj (763+000)	Lgota (774+000)	Krećwilik (792+000)																													
DOPEŁWY, MIEJSCA CHARAKTERYSTYCZNE	Gorzów Wlkp.		Poznań				Konin			Częstochowa																																				
	Noteć	Obra	Wetna			Prosna	Kanał Ślesi	Ner	Zb. Jeziorsko	Widawka		Liswarta		Zb. Poraj																																
KM	0	18	36	54	72	90	108	126	144	162	180	198	216	234	252	270	288	306	324	342	360	378	396	414	432	450	468	486	504	522	540	558	576	594	612	630	648	666	684	702	720	738	756	774	792	808
DATA	ZJAWISKA LODOWE																																													
17.02.2021	10% / 10%		20% / 20%				10% / 10%					5cm / 20%	13cm / 90%	S	20% / 10%												1-2cm / 20%																			
18.02.2021	10%		5-10cm / 10%				5% / 5%					5cm / 20%	13cm / 90%	S	2-5cm / 10%												1-2cm / 20%																			
19.02.2021	10%		5-8cm / 10%								5cm / 5%		5cm / 20%	13cm / 90%	S	2-5cm / 10%												1-2cm / 20%																		
20.02.2021			4-6cm / 5%									5cm / 20%	12cm / 90%	P	2-5cm / 10%												1-2cm / 20%																			
22.02.2021												5cm / 20%	12cm / 90%	P																																

-  - Rzeka wolna
-  - Śryż
-  - Łódź brzegowy
-  - Śryż i łódź brzegowy

-  - Pokrywa lodowa
- P** - Płonia i przetainy
- S** - Spiętrzenia i podbitki
- W** - Woda na lodzie

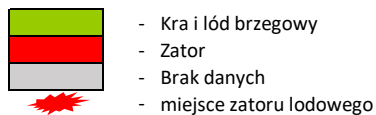
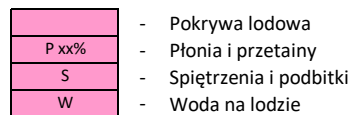
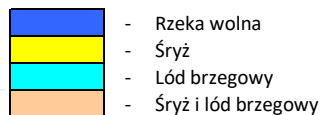
-  - Kra i łódź brzegowy
-  - Zator
-  - Brak danych
-  - Miejsce zatoru lodowego

 - lodolamacze

KOMUNIKAT O WYSTĘPOWANIU ZJAWISK LODOWYCH NA RZECZE PROSNA

GRANICE ADMINISTR	ZARZĄD ZLEWNI W KALISZU																																													
	NW JAROCIN	NW PLESZEW	NW KALISZ	NW WIERUSZÓW	NW KĘPNO																																									
WODOWSKAZ		Bogusław (042+000)	Piwonice (070+000)	Olubok (083+000)	Mirków (140+000)																																									
DOPŁYWY, MIEJSCA CHARAKTERYSTYCZNE			Kanał Bernardyński Trojanówka	Olubok	Wieruszów Niesób																																									
KM	0	4	8	12	16	20	24	28	32	36	40	44	48	52	56	60	64	68	72	76	80	84	88	92	96	100	104	108	112	116	120	124	128	132	136	140	144	148	152	156	160	164	168	172	176	181
DATA	ZJAWISKA LODOWE																																													
17.02.2021	1-2cm / 20%				1-4cm / 40%								2-5 cm / 100%				2-4cm / 30%								2-4cm / 50-70%																					
18.02.2021	1-2cm / 20%																1-4 cm / 100%				1-2cm / 20%								1-2cm / 20%																	
19.02.2021	1-2cm / 10-20%																1-3 cm / 100%				1-2cm / 10%								1-2cm / 10-20%																	
20.02.2021	1-2 cm / 100%				1cm / 10%								1-2 cm / 100%				1 cm / 10%								1-2 cm / 100%																					
21.02.2021	1-2 cm / 30%																1-2 cm / 100%				1-2 cm / 30%								1 cm / 10%																	
22.02.2021	1-2 cm / 10%																1-2 cm / 100%				1-2 cm / 10%								1-2 cm / 10%																	

		<ul style="list-style-type: none"> - Rzeka wolna - Śryż - Lód brzegowy - Śryż i lód brzegowy 	<ul style="list-style-type: none"> P xx% - Pokrywa lodowa S - Płonia i przetainy S - Spiętrzenia i podbitki W - Woda na lodzie 	<ul style="list-style-type: none"> - Kra i lód brzegowy - Zator - Brak danych - Miejsce zatoru lodowego 	<ul style="list-style-type: none"> - lodolamacze
KOMUNIKAT O WYSTĘPOWANIU ZJAWISK LODOWYCH NA RZECIE KANAŁ ŚLESIŃSKI					
GRANICE ADMINISTRACYJNE	Zarząd Zlewni w Kole				
	NW Konin				
WODOWSKAZ	Konin (0+022)				
DOPŁYWY, MIEJSCA CHARAKTERYSTYCZNE	<div style="display: flex; justify-content: space-between; align-items: center;"> <div style="text-align: center;">Śluza Morzysław</div> <div style="text-align: center;">Śluza Pątrów</div> <div style="text-align: center; width: 40%;"> </div> <div style="text-align: center;">Śluza Gawrony</div> <div style="text-align: center;">Śluza Koszewo</div> </div>				
KM	<div style="display: flex; justify-content: space-between;"> 000+000 4 6 8 10 12 14 16 18 20 22 026+460 </div>				
DATA	ZJAWISKA LODOWE				
17.02.2021	8-9cm / 100%			18cm / 100%	
18.02.2021	9cm / 100%	7cm / 100%			18cm / 100%
19.02.2021	9cm / 100%	7cm / 100%			18cm / 100%
20.02.2021	8cm / 100%	6cm / 100%			17cm / 100%
21.02.2021	8cm / 100%	5-6cm / 100%			16cm / 100%
22.02.2021	7cm / 100%	5-6cm / 100%			15cm / 100%
















KOMUNIKAT O WYSTĘPOWANIU ZJAWISK LODOWYCH NA NOTECI, KANAŁE BYDGOSKIM, J. GOPŁO, KANAŁE ŚLESIŃSKIM

GRANICE ADMINISTRACYJNE	ZARZĄD ZLEWNI W PILE															ZARZĄD ZLEWNI W INOWROCŁAWIU																																		
	NW DREZDENKO					NW TRZCIANKA					NW CHODZIEŻ					NW NAKŁO N. NOTECIĄ	NW BYDGOSZCZ					NW ŻNIN					ZPH PAKOŚĆ																							
WODOWSKAZ	SANTOK	GOŚCIMIEC	NOWE DREZDENKO	KRZYŻ	CZARNKÓW	UJŚCIE	BIAŁOŚLIWIE	NAKŁO ZACHÓD	38+900	38+900	38+900	38+900	38+900	38+900	38+900	38+900	38+900	38+900	38+900	38+900	38+900	38+900	38+900	38+900	38+900	38+900	38+900	38+900																						
																													NOTEĆ DOLNA															NOTEĆ GÓRNA						
DOPŁYWY, MIEJSCA CHARAKTERYSTYCZNE	NOTEĆ DOLNA SWOBODNIE PLYNĄCA															NOTEĆ DOLNA SKANALIZOWANA															KANAŁ BYDGOSKI					NOTEĆ GÓRNA					J. GOPŁO					KANAŁ ŚLESIŃSKI				
	KM	DRAWA															GWDA															ŁOBŻONKA					STARANOTEĆ					NOTEĆ ZACHODNIA								
DATA		ZJAWISKA LODOWE																																																
18.02.2021	30-90%															8-19 cm / 100 %															1	60%	8-12 cm / 100%	25-90%					17 cm / 100%					10 cm / 100%						
19.02.2021	30-90%															8-18 cm / 100 %															1	50%	8-12 cm / 100%	20-90%					17 cm / 100%					6 cm / 100%						
20.02.2021	30-70%															7-18 cm / 100 %															1	30%	8-12 cm / 100%	10-80%					17 cm / 100%					5 cm / 100%						
21.02.2021	20%															6-18 cm / 100 %															1	10%	7-12 cm / 100%	10-40%					17 cm / 100%					5 cm / 100%						
22.02.2021	20%															6-18 cm / 100 %															9	10%	6-10 cm / 100%	10-20%					17 cm / 100%					4 cm / 100%						

- śryż
- śryż i lód brzegowy
- lód brzegowy
- pokrywa lodowa
- rzeka wolna
- kra i lód brzegowy
- woda na lodzie
- zator
- brak danych
- miejsce zatoru lodowego
- [cm]/% - grubość lodu [cm] / % pokrycia

KOMUNIKAT O WYSTĘPOWANIU ZJAWISK LODOWYCH NA RZECIE WISŁA

GRANICE ADMINISTR	PSZCZYNA																																														
	N.W. Pszczyna				Zbiornik Wodny Goczałkowice - GPW				N.W. Skoczów				N.W. Wiśła Czarne																																		
WODOWSKAZ	Nowy Bierun (4+000)					Goczałkowice (37+000)	Zabrzeg (42+000)					Drogomysł (60+000)	Skoczów (71+000)			Ustron Oblaziec (87+000)																															
	KM	2	4	6	8	10	12	14	16	18	20	22	24	26	28	30	32	34	36	38	40	42	44	46	48	50	52	54	56	58	60	62	64	66	68	70	72	74	76	78	80	82	84	86	88	90	92
DATA	ZJAWISKA LODOWE																																														
16.02.2021	1-9cm / 20%										70%										50% / 50%																										
17.02.2021	1-5cm / 10%										70%										1-2cm / 40%																										
18.02.2021											30%										1-2cm / 10%																										
19.02.2021																					1-2cm / 10%																										
20.02.2021																					1-3cm / 10%																										
21.02.2021																																															
22.02.2021																																															














	- Rzeka wolna		- Pokrywa lodowa		- Kra i lód brzegowy		- lodolamacze
	- Śryż		- Płonia i przetainy		- Zator		
	- Lód brzegowy		- Spiętrzenia i podbitki		- Brak danych		
	- Śryż i lód brzegowy		- Woda na lodzie		- miejsce zatoru lodowego		

KOMUNIKAT NR 43 [2020/2021] Z DNIA 22.02.2021 O WYSTĘPOWANIU ZJAWISK LODOWYCH NA WIŚLE

GRANICE ADMINISTRACYJNE	Zarząd Zlewni w Radomiu				Zarząd Zlewni w Warszawie				Zarząd Zlewni we Włocławku																																							
	N.W. Annopol	N.W. Lipsko	N.W. Zwolień	N.W. Puławy	N.W. Kozienice	N.W. Garwolin	N.W. Góra Kalwaria	N.W. Żerań	N.W. Wyszogród	N.W. Płock	N.W. Włocławek																																					
WODOWSKAZ	ANNOPOL (298+400)		PUŁAWY (372+000)		DĘBLIN (394+000)		WARSZAWA (513+000)		MODLIN (552+000)		WYSZOGRÓD (587+000)		KĘPA POLSKA (607+000)		WŁOCŁAWEK (679+000)																																	
DOPŁYWY, MIEJSCA CHARAKTERYSTYCZNE					Kamienna	Puławy		Wieprz	Dęblin					Puławy	Dęblin																																	
KM	295	311	319	327	335	343	351	359	367	375	383	391	399	407	415	423	431	439	447	455	463	471	479	487	495	503	511	519	527	535	543	551	559	567	575	583	591	599	607	615	623	631	639	647	655	663	671	684

DATA	ZJAWISKA LODOWE																			
16.02.2021	20% / 10%	do 2 cm 30% / 10%	40% / 10%	40%	2 cm 80% / 20%	1-10 cm 70% / 30%	2-5 cm 60% / 20%	5-10 cm 80% / 10%	80%	100%	S	100%	90%	70% / 30% kra						
17.02.2021	20%	2-8 cm 10%			40% / 20%	20% / 30%	1-10 cm 10% / 10%	1-3 cm 10% / 10%	100%	100%	S	100%	90%	70% / 30% kra						
18.02.2021					30% / 20%	10% / 30%	1-3cm 10%	60% / 20%	20%	100%	S	100%	90%	70%						
19.02.2021			10%		40% / 20%	10% / 20%	1-3cm 10%	20% / 20%		100%	S	100%	90%	70%						
20.02.2021					30% / 20%	1-10cm 10%	2-4cm 10%	5-10cm 10%		100%	S	100%	90%	70% / 20% kra						
21.02.2021					2cm 20%	1-5cm 10%				100%	S	100%	90%	60% / 20% kra						
22.02.2021						1-5cm 10%				100%	S	100%	90%	60% / 20% kra						

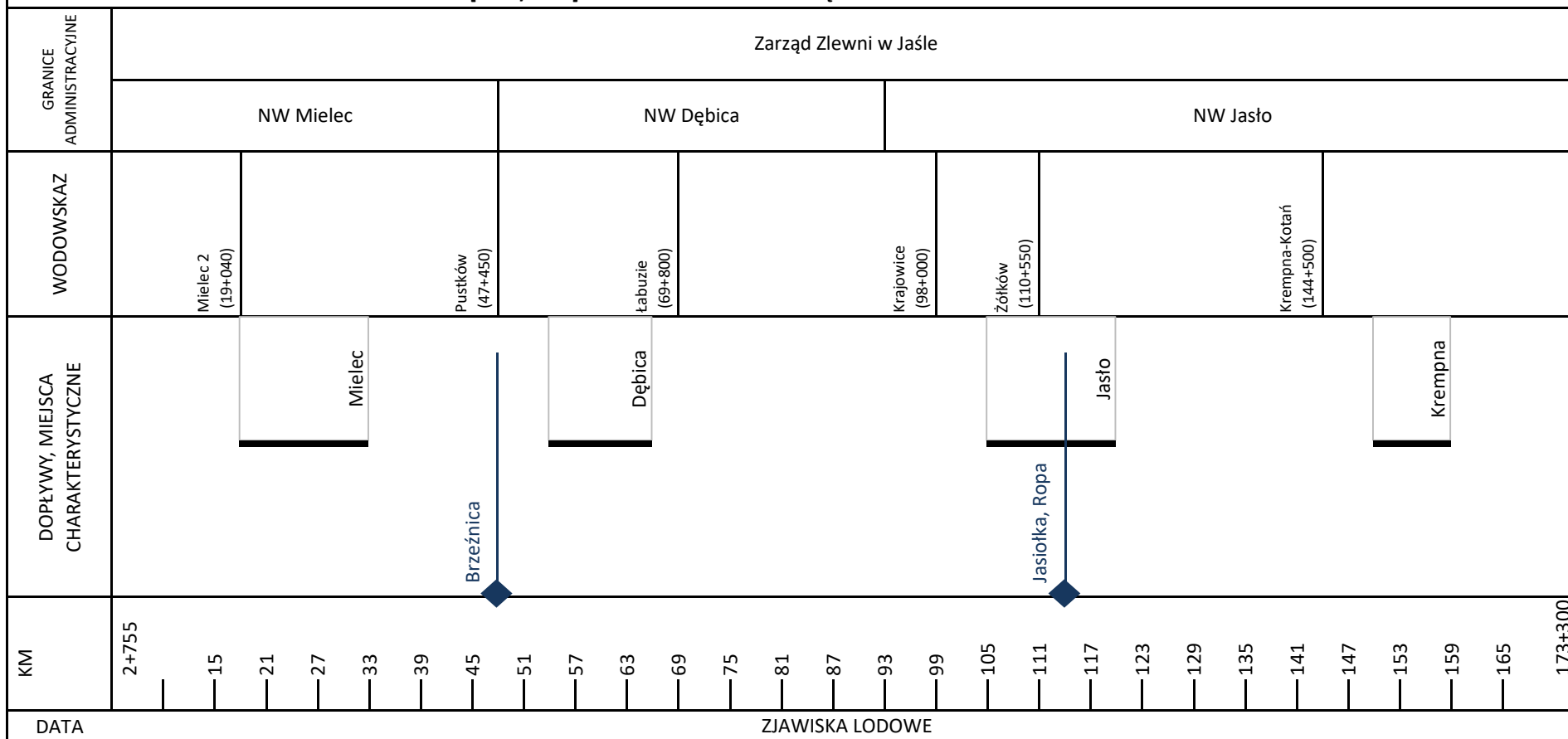
Komunikat o zjawiskach lodowych na Wiśle z dnia 2021-02-22 godz. 8:00

		 - Rzeka wolna	 - Śryż	 - Lód brzegowy	 - Śryż i lód brzegowy	 - Pokrywa lodowa	 - Płonia i przetainy	 - Spiętrzenia i podbitki	 - Woda na lodzie	 - Kra i lód brzegowy	 - Zator	 - Brak danych	 - miejsce zatoru lodowego	 - lodolamacze																												
WODOWSKAZ																																										
KM	684	696	702	708	714	720	726	732	738	744	750	756	762	768	774	780	786	792	798	804	810	816	822	828	834	840	846	852	858	864	870	876	882	888	894	900	906	912	918	924	930	939
DATA	ZJAWISKA LODOWE																																									
20.02.2021	10%/10%		10%/10%				10%/10%						10%										10%		20%																	
21.02.2021	10%/10%		10%/10%				10%/10%						5%										5%		5%																	
22.02.2021	10%/10%		10%/10%				10%/10%																																			





Od dnia 16.12.2020 roku, zgodnie z instrukcją lodołamania, rozpoczęto zimową osłonę przeciwlodową na Dolnej Wiśle. W związku z tym w awanportach służby Przegalina do dyspozycji Biura Akcji Lodowej pozostaje 5 lodołamaczy gotowych do podjęcia ewentualnych działań w momencie wystąpienia takiej potrzeby. Dwa





- Rzeka wolna
- Śryż
- Łód brzegowy
- Śryż i łód brzegowy
- Pokrywa lodowa
- P xx% - Płonia i przetainy
- S - Spiętrzenia i podbitki
- W - Woda na lodzie
- Kra i łód brzegowy
- Zator
- Brak danych
- lodolamacze
- miejsce zatoru lodowego





KOMUNIKAT NR 58 [2020/2021] Z DNIA 22.02.2021 O WYSTĘPOWANIU ZJAWISK LODOWYCH NA RZECIE WISŁOKA




2021-02-18		50% / 20%	6-10cm / 80%	50% / 20%		2-4cm / 40%	
2021-02-19	30%	50% / 20%	6-10cm / 80%	50% / 20%		2-4cm / 40%	
2021-02-20		50% / 20%	6-10cm / 80%	50% / 20%	20% / 20%	2-4cm / 40%	
2021-02-21		50% / 20%	6-10cm / 80%	50% / 20%	20% / 20%	1-3cm / 20%	
2021-02-22		20% / 10%	4-6cm / 60%	50% / 10%		1-3cm / 20%	

-  - Rzeka wolna
-  - Śryż
-  - Łódź brzegowy
-  - Śryż i łódź brzegowy

-  P xx% - Pokrywa lodowa
-  S - Płonia i przetainy
-  W - Spiętrzenia i podbitki
-  W - Woda na lodzie

-  - Kra i łódź brzegowy
-  - Zator
-  - Brak danych
-  - miejsce zatoru lodowego

 - lodolamacze

KOMUNIKAT O WYSTĘPOWANIU ZJAWISK LODOWYCH NA RZECIE BUG

GRANICE ADMINISTRACYJNE	RZGW w Warszawie	Zarząd Zlewni w Sokołowie Podlaskim										Zarząd Zlewni w Białej Podlasce																									
	Zarząd Zlewni w Debem	NW Ostrów Mazowiecka	NW Wysokie Mazowieckie	NW Łosice			NW Siemiatycze				NW Włodawa					NW Chełm			NW Hrubieszów																		
WODOWSKAZ	WYSZKÓW (34+000)	MAŁKINIA (98+000)	FRANKOPO L (163+000)			KRZYCZEW (269+000)				FERESPOL (283+000)	WŁODAWA (378+000)					DOROHUS K (463+000)	STRZYŻÓW (537+000)			Hrubieszów (548+000)																	
	DOPŁYWY, MIEJSCA CHARAKTERYSTYCZNE	Wyszków	Brok	Nurzec			Drohiczyn				Kizna	Włodawa					Wełmianka	Huczawa			587+200																
KM	0	28	43+000	73	88	103	118	133	148	163	178	193	208	223	238	253	268	283	298	313	328	343	358	373	388	403	418	433	448	463	478	493	508	523	538	553	587+200
DATA		ZJAWISKA LODOWE																																			
16.02.2021	5-15cm / 100%	10-30cm / 80%	30%	10-30cm / 90%	30%	10-30cm / 80%			70%	100%					80%			60%																			
17.02.2021	5-15cm / 100%	10-30cm / 80%	30%	10-30cm / 90%	30%	10-30cm / 80%			70%	100%					70%			60%																			
18.02.2021	5-15cm / 100%	10-30cm / 80%	30%	10-30cm / 90%	30%	10-30cm / 80%			80%	100%					70%			50%																			
19.02.2021	5-15cm / 100%	10-30cm / 80%	30%	10-30cm / 90%	30%	10-30cm / 80%			80%	100%					70%			50%																			
20.02.2021	5-15cm / 100%	10-30cm / 80%	30%	10-30cm / 90%	30%	10-30cm / 80%			100%					70%			40%																				
21.02.2021	5-15cm / 100%	10-30cm / 80%	30%	10-30cm / 80%	30%	10-30cm / 80%			80%	90%	100%					60%			40%																		
22.02.2021	5-15cm / 100%	10-30cm / 80%	30%	10-30cm / 80%	30%	10-30cm / 80%			80%	90%	100%					60%			40%																		

