









	- Rzeka wolna		- Pokrywa lodowa		- Kra i lód brzegowy		- lodolamacze
	- Śryż	P xx%	- Płonia i przetainy		- Zator		
	- Lód brzegowy	S	- Spiętrzenia i podbitki		- Brak danych		
	- Śryż i lód brzegowy	W	- Woda na lodzie		- miejsce zatoru lodowego		

KOMUNIKAT O WYSTĘPOWANIU ZJAWISK LODOWYCH NA RZECIE ODRA

GRANICE ADMINISTRACYJNE	Zarząd Zlewni we Wrocławiu				Zarząd Zlewni w Zielonej Górze																															
	O.H. Brzeg	O.H. Mieszczarnski	O.H Brzeg Dolny	O.H Chobienia	O.H. Bytom Odrzański	O.H Cigacice	O.H. Krosno Odrzańskie	O.H. Słubice																												
WODOWSKAZ			Brzeg Dolny (284+000)	Malczyce (305+000)	Ścinawa (332+000)	Głogów (393+000)	Nowa Sól (430+000)	Cigacice (471+000)	Nietków (491+000)	Poleńcko (530+000)																										
DOPŁYWY, MIEJSCA CHARAKTERYSTYCZNE	Nysa Kłodzka		Oława	Bystrzyca/Widawa	Uraz	Brzeg Dolny - Ja	Malczyce - STW	Kaczawa		Barycz	Głogów - Most drogowy		Bóbr	Nysa Łużycka		Warta																				
KM	181+300	194	206	218	230	242	254	266	278	290	302	314	326	338	350	362	374	386	398	410	422	434	446	458	470	482	494	506	518	530	542	554	566	578	590	617+000
DATA	ZJAWISKA LODOWE																																			
09.02.2021	[Blue]										5%	10%	10%	30%																						
10.02.2021	[Blue]										5%	15%	10%	25%																						
11.02.2021	10%	10%	10%	[Blue]			[Orange]	[Blue]	[Blue]	5%	15%	20%	15%	35%																						
12.02.2021	50%	50%	30%	50% / 40%		[Blue]	[Pink]	50%	50%	10%	25%	20%	25%	30%																						
13.02.2021	60%	50%		[Orange]	[Pink]	[Pink]	[Pink]	30%	40% / 30%	30%	25%	40%	40%																							
14.02.2021	60%	50%		[Orange]	[Pink]	[Pink]	[Pink]	30%	40% / 30%	30%	25%	40%	40%																							
15.02.2021	40%	30%		[Orange]	[Pink]	[Pink]	[Pink]	 15%	20% / 40%	30%	30%	50%	45%																							

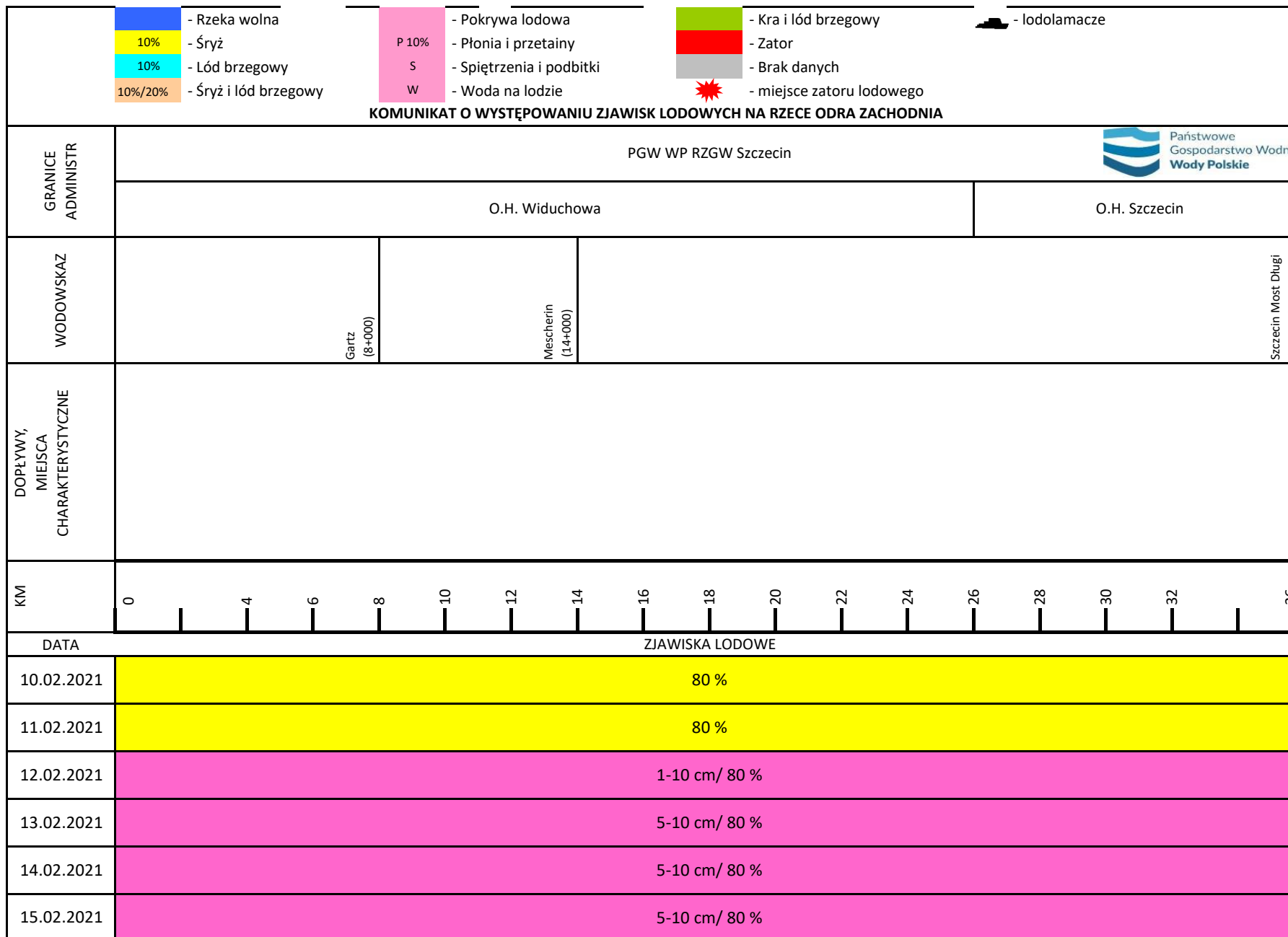
- Rzeka wolna
- Śryż
- Lód brzegowy
- Śryż i lód brzegowy
- Pokrywa lodowa
- P 10% - Płonia i przetainy
- S - Spiętrzenia i podbitki
- W - Woda na lodzie
- Kra i lód brzegowy
- Zator
- Brak danych
- lodolamacze
- ✶ - miejsce zatoru lodowego





KOMUNIKAT O WYSTĘPOWANIU ZJAWISK LODOWYCH NA RZECIE ODRA











GRANICE ADMINISTR	O.H. Gozdowice		O.H. Widuchowa		O.H. Szczecin																									
	Gozdowice (645+000)	Bielinek (672+000)	Widuchowa (702+000)	Gryfino (719+000)	Szczecin Podluchy (734+000)																									
WODOWSKAZ																														
DOPEŁWY, MIEJSCA CHARAKTERYSTYCZNE	Elektrownia "Dolna Odra"																													
KM	622	626	630	634	638	642	646	650	654	658	662	666	670	674	678	682	686	690	694	698	702	706	710	714	718	722	726	730	734	741


DATA	O.H. Gozdowice		O.H. Widuchowa		O.H. Szczecin
10.02.2021			80 %	100 %	1-20 cm / 100 %
11.02.2021			80 %		1-20 cm / 100 %
12.02.2021			50 %		1-30 cm / 100 %
13.02.2021	30 -90 %				5-30 cm / 100 %
14.02.2021			40-90 %		5-30 cm / 100 %
15.02.2021			40-90 %		5-30 cm / 100 %



-  - Rzeka wolna
-  - Śryż
-  - Łód brzegowy
-  - Śryż i łód brzegowy





-  - Pokrywa lodowa
-  P xx% - Płonia i przetainy
-  S - Spiętrzenia i podbitki
-  W - Woda na lodzie





-  - Kra i łód brzegowy
-  - Zator
-  - Brak danych
-  - Miejsce zatoru lodowego





 - lodolamacze


KOMUNIKAT O WYSTĘPOWANIU ZJAWISK LODOWYCH NA RZECIE WARTA

GRANICE ADMINISTRACYJNE	ZARZĄD ZLEWNI W GORZOWIE WLKP.		ZARZĄD ZLEWNI W POZNANIU			ZARZĄD ZLEWNI W KOLE			ZARZĄD ZLEWNI W SIERADZU																																					
	NW GORZÓW WLKP.	NW MIĘDZYCHÓD	NW OBORNIKI	NW POZNAŃ	NW ŚREM	NW WRZEŚNIA	NW KONIN	NW KOŁO	NW SIERADZ		NW WIELUŃ		NW RADOMSKO	NW CZĘSTOCHOWA		NW ZAWIERCIE																														
WODOWSKAZ	Gorzów Wlkp. (056+000)	Skwierzyna (092+000)	Wronki (171+000)	Oborniki (206+000)	Poznań (M. Rocha) (244+000)	Śrem (292+000)	Nowa Wieś Podgórna (343+000)	Ślawsk (392+000)	Uniejów (467+000)	Sieradz (521+000)	Burzenin (546+000)	Osiaków (571+000)	Działoszyn (620+000)	Bobry (682+000)	Poraj (763+000)	Lgota (774+000)	Krećciwik (792+000)																													
DOPIŁY, MIEJSCA CHARAKTERYSTYCZNE	Gorzów Wlkp.		Poznań			Konin			Częstochowa																																					
KM	0	18	36	54	72	90	108	126	144	162	180	198	216	234	252	270	288	306	324	342	360	378	396	414	432	450	468	486	504	522	540	558	576	594	612	630	648	666	684	702	720	738	756	774	792	808
DATA	ZJAWISKA LODOWE																																													
07.02.2021	7 cm/60%																																													
08.02.2021	20% / 10%		20% / 10%		30% / 10%		40% / 10%		30%			3 cm / 10%		7 cm/60%		10%/ lepa 60%		10%/ lepa 70%		10%/ lepa 50%		10%/ lepa 30%					10cm/100%		2cm / 20%																	
09.02.2021	30% / 10%		20% / 10%		30% / 10%		30% / 10%		50% / 10%		40% / 10%		50% / 10%		10%		3cm / 10%		8 cm/60%		S		10%/ lepa 50%		2-5cm / 20%					10cm/100%		2cm / 20%														
10.02.2021	30% / 10%		20% / 10%		30% / 10%		40% / 10%		50% / 10%		40% / 10%		30% / 10%		10%		3cm / 10%		9 cm/60%		S		2-5cm / 20%		2-5cm / 30%		2-5cm / 10%					10cm/100%		2cm / 20%												
11.02.2021	30% / 10%		40% / 10%		40% / 10%		40% / 10%		40% / 10%		30% / 10%					3cm / 20%		9 cm/60%		S		50% / 20%		40% / 20%		10% / 20%					13cm/100%		1-2cm / 20%													
12.02.2021	40% / 10%		30% / 10%		40% / 10%		40% / 10%		50% / 10%		30% / 10%			20%		5cm / 20%		10cm/70%		S		60% / 20%		40% / 20%		20% / 20%					15cm/100%		1-2cm / 20%													
15.02.2021	40% / 10%		30% / 10%		40% / 10%		30% / 20%		40% / 20%		30% / 10%			10%		5cm / 20%		12cm/90%		S		40% / 10%		30% / 10%		2-8cm / 20%					16cm/100%		1-2cm / 20%													

-  - Rzeka wolna
-  - Śryż
-  - Łódź brzegowy
-  - Śryż i łódź brzegowy

-  - Pokrywa lodowa
-  P - Płonia i przetainy
-  S - Spiętrzenia i podbitki
-  W - Woda na lodzie

-  - Kra i łódź brzegowy
-  - Zator
-  - Brak danych
-  - Miejsce zatoru lodowego

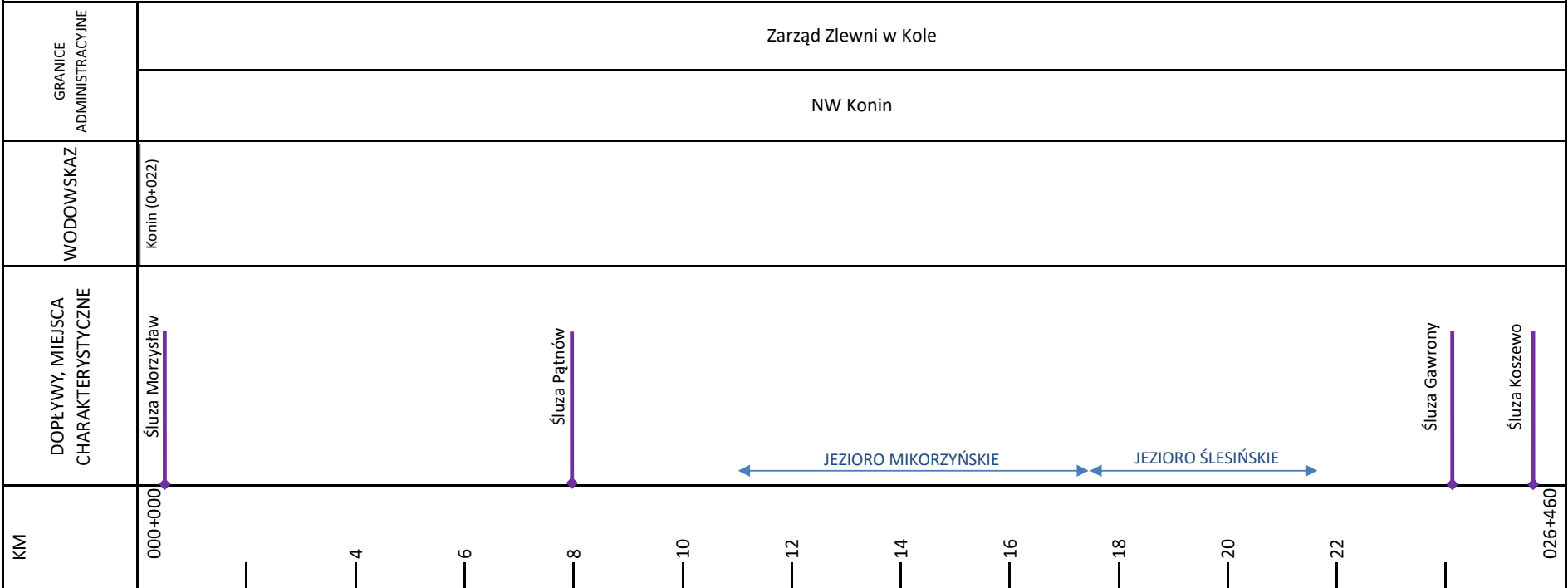
 - lodolamacze

KOMUNIKAT O WYSTĘPOWANIU ZJAWISK LODOWYCH NA RZECIE PROSNA

GRANICE ADMINISTR	ZARZĄD ZLEWNI W KALISZU																																													
	NW JAROCIN	NW PLESZEW	NW KALISZ	NW WIERUSZÓW	NW KĘPNO																																									
WODOWSKAZ	Bogusław (042+000)		Piwonice (070+000)	Ofobok (083+000)	Mirków (140+000)																																									
DOPŁYWY, MIEJSCA CHARAKTERYSTYCZNE			Kanał Bernardyński ↓ Trojanówka	↓ Ofobok	↓ Niesób Wieruszów																																									
KM	0	4	8	12	16	20	24	28	32	36	40	44	48	52	56	60	64	68	72	76	80	84	88	92	96	100	104	108	112	116	120	124	128	132	136	140	144	148	152	156	160	164	168	172	176	181
DATA	ZJAWISKA LODOWE																																													
07.02.2021	1cm/10%																																													
08.02.2021	30% / 10%		30% / 20%				50% / 20%		50% / 20%						30% / 30%				20% / 10%		10% / 10%		20% / 10%																							
09.02.2021	30% / 20%						50% / 20%		50% / 20%						30% / 50%				20% / 30%		30% / 60%		20% / 30%																							
10.02.2021	30% / 20%		30% / 30%				50% / 40%		50% / 40%						30% / 60%				30% / 60%		40% / 60%		30% / 60%		30% / 40%																					
11.02.2021	30% / 20%		30% / 30%				50% / 40%		50% / 40%						30% / 60%				30% / 60-70%																											
12.02.2021	40-50% / 20%		30% / 30%				30% / 40%		30% / 40%						10% / 70%				3-5cm / 70-90%																											
15.02.2021	30% / 20%		30% / 40%				2-4cm / 40%		2-4cm / 40%						10% / 60%				3-5cm / 70-90%																											

- Rzeka wolna
- Śryż
- Łód brzegowy
- Śryż i łód brzegowy
- Pokrywa lodowa
- Płonia i przetainy
- Spiętrzenia i podbitki
- Woda na lodzie
- Kra i łód brzegowy
- Zator
- Brak danych
- Miejsce zatoru lodowego
- lodolamacze

KOMUNIKAT O WYSTĘPOWANIU ZJAWISK LODOWYCH NA RZECIE KANAŁ ŚLESIŃSKI




DATA	ZJAWISKA LODOWE				
07.02.2021	7cm / 100%	3cm / 100%		3cm / 100%	13cm / 100%
08.02.2021	7cm / 100%	4cm / 100%	1cm / 100%		4cm / 100%
09.02.2021	7cm / 100%	4cm / 100%	5cm / 100%		5cm / 100%
10.02.2021	7cm / 100%	5cm / 100%			5cm / 100%
11.02.2021	7cm / 100%	6cm / 100%			5cm / 100%
12.02.2021	9cm / 100%	7cm / 100%			7cm / 100%
15.02.2021	9cm / 100%				18cm / 100%

- Rzeka wolna
- Śrzyż
- Łód brzegowy
- Śrzyż i łód brzegowy

- Pokrywa lodowa
- Płonia i przetainy
- Spiętrzenia i podbitki
- Woda na lodzie

- Kra i łód brzegowy
- Zator
- Brak danych
- miejsce zatoru lodowego



KOMUNIKAT O WYSTĘPOWANIU ZJAWISK LODOWYCH NA NOTECI, KANAŁE BYDGOSKIM, J. GOPŁO, KANAŁE ŚLESIŃSKIM

GRANICE ADMINISTRACYJNE	ZARZĄD ZLEWNI W PILE										ZARZĄD ZLEWNI W INOWROCŁAWIU																											
	NW DREZDENKO				NW TRZCIANKA						NW CHODZIEŻ		NW NAKŁO N. NOTECIĄ	NW BYDGOSZCZ		NW ŻNIN		ZPH PAKOŚĆ																				
WODOWSKAZ	SANTOK	GOŚCIMIEC	INOWE DREZDENKO	KRZYŻ	CZARNKÓW						UJŚCIE	BIAŁOŚLIWIE	NAKŁO ZACHÓD	38+900																								
	NOTEĆ DOLNA SWOBODNIE PŁYNĄCA				NOTEĆ DOLNA SKANALIZOWANA										KANAL BYDGOSKI		NOTEĆ GÓRNA				J. GOPŁO	KANAŁ ŚLESIŃSKI																
DOPŁYWY, MIEJSCA CHARAKTERYSTYCZNE																																						
	DRAWA				GWDA										ŁOBZONIKA		STARANOTEĆ		NOTEĆ ZACHODNIA																			
KM	226+100										146+600										26+460																	
	210	202	194	186	178	170	162	154	146	138	138	122	114	106	98	90	82	74	66	58	42	34	26	18	14+800	135	127	119	111	103	95	87	79	63	55	47	39	32
DATA	ZJAWISKA LODOWE																																					
11.02.2021	10-20%										20-80%										1-5 cm / 100%	30-40%	7-21 cm / 100 %		4-10 cm/100 %		4 cm / 100%		4 cm / 100%		16 cm / 100%		4-12 cm / 100%					
12.02.2021	20-40%										20-80%										6 cm / 100%	50%	7-21 cm / 100 %		5-11 cm/100 %		4 cm / 100%		16 cm / 100%		5-12 cm / 100%							
13.02.2021	10-20%										80%										6 cm / 100%	50%	7-21 cm / 100 %		5-11 cm/100 %		4-5 cm / 100%		17 cm / 100%		5-12 cm / 100%							
14.02.2021	5-10%										80%										6 cm / 100%	50%	7-21 cm / 100 %		5-11 cm/100 %		4 cm / 100%		17 cm / 100%		5-12 cm / 100%							
15.02.2021	5-10%										80%										6 cm / 100%	40-50%	7-20 cm / 100 %		4-12 cm/100 %		3-4 cm / 100%		17 cm / 100%		5-12 cm / 100%							

- śryż
- śryż i lód brzegowy
- lód brzegowy
- pokrywa lodowa
- rzeka wolna
- kra i lód brzegowy
- woda na lodzie
- zator
- brak danych
- miejsce zatoru lodowego
- [cm]/% - grubość lodu [cm] / % pokrycia

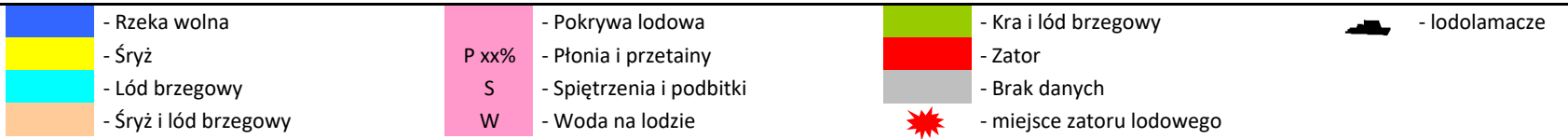
KOMUNIKAT O WYSTĘPOWANIU ZJAWISK LODOWYCH NA RZECE WISLA

GRANICE ADMINISTR	PSZCZYNA																																														
	N.W. Pszczyna				Zbiornik Wodny Goczałkowice - GPW				N.W. Skoczów				N.W. Wisła Czarne																																		
WODOWSKAZ	Nowy Bierun (4+000)	Jawiszowice (24+000)				Goczałkowice (37+000)		Zabrzeg (42+000)	Drogomysl (60+000)				Skoczów (71+000)		Ustron Oblaziec (87+000)																																
	KM	2	4	6	8	10	12	14	16	18	20	22	24	26	28	30	32	34	36	38	40	42	44	46	48	50	52	54	56	58	60	62	64	66	68	70	72	74	76	78	80	82	84	86	88	90	92
DATA	ZJAWISKA LODOWE																																														
07.02.2021											50% / 10%																																				
08.02.2021											1-2cm / 10%										50% / 10%																										
09.02.2021	1-4cm / 10%										30%										30%																										
10.02.2021	1-4cm / 10%										30%										30%																										
11.02.2021	1-4cm / 10%										30%										80% / 10%																										
12.02.2021	1-8cm / 20%										30%										70% / 30%																										
15.02.2021	1-8cm / 20%										70% / 20%										90% / 70%																										

Komunikat o zjawiskach lodowych na Wiśle z dnia 2021-02-15 godz. 8:00









		- Rzeka wolna		- Śryż		- Lód brzegowy		- Śryż i lód brzegowy		- Pokrywa lodowa		- Płonia i przetainy		- Spiętrzenia i podbitki		- Woda na lodzie		- Kra i lód brzegowy		- Zator		- Brak danych		- miejsce zatoru lodowego		- lodolamacze																																																											
WODOWSKAZ																																																																																					
KM		684		696		702		708		714		720		726		732		738		744		750		756		762		768		774		780		786		792		798		804		810		816		822		828		834		840		846		852		858		864		870		876		882		888		894		900		906		912		918		924		930		939	
DATA		ZJAWISKA LODOWE																																																																																			
13.02.2021		10%				10%				20%/10%				25%				30%				8%																																																															
14.02.2021		20%/10%				30%/10%				20%/10%				25%				25%				40%																																																															
15.02.2021		10%/10%				20%/10%				20%/10%				25%				25%				30%																																																															

Od dnia 16.12.2020 roku, zgodnie z instrukcją lodołamania, rozpoczęto zimową osłonę przeciwlodową na Dolnej Wiśle. W związku z tym w awanportach służy Przegalina do dyspozycji Biura Akcji Lodowej pozostaje 7 lodołamaczy gotowych do podjęcia ewentualnych działań w momencie wystąpienia takiej potrzeby.



KOMUNIKAT O WYSTĘPOWANIU ZJAWISK LODOWYCH NA RZECIE BUG

GRANICE ADMINISTRACYJNE	RZGW w Warszawie	Zarząd Zlewni w Sokołowie Podlaskim					Zarząd Zlewni w Białej Podlaskie																														
	Zarząd Zlewni w Dębem	NW Ostrów Mazowiecka	NW Wysokie Mazowieckie	NW Łosice	NW Siemiatycze	NW Włodawa					NW Chełm				NW Hrubieszów																						
WODOWSKAZ	WYSZKÓW (34+000)	MAŁKINIA (98+000)	FRANKOPOL (163+000)		KRZYCZEW (269+000)	TERESPOL (283+000)		WŁODAWA (378+000)	WŁODAWA (378+000)		DOROHUSK (463+000)		STRZYŻÓW (537+000)	STRZYŻÓW (548+000)																							
DOPŁYWY, MIEJSCA CHARAKTERYSTYCZNE	Wyszaków				Drohiczyn			Włodawa																													
KM	0	28	43	73	88	103	118	133	148	163	178	193	208	223	238	253	268	283	298	313	328	343	358	373	388	403	418	433	448	463	478	493	508	523	538	553	587+200
DATA	ZJAWISKA LODOWE																																				
09.02.2021	5-15cm / 100%	10-15cm / 80%	40% / 10%	10-15cm / 90%	10-15cm / 80%	30% / 10%	10-15cm / 80%	50%	50%	80%	50%	30% / 20%	20% / 20%																								
10.02.2021	5-15cm / 100%	10-15cm / 80%	20% / 10%	10-15cm / 90%	10-15cm / 80%	20% / 10%	10-15cm / 80%	50%	10% / 50%	20% / 50%	40% / 40%	100%	30% / 70%	60% / 30%	30% / 30%	20% / 20%																					
11.02.2021	5-15cm / 100%	10-20cm / 80%	20% / 20%	10-20cm / 90%	10-20cm / 80%	20% / 10%	10-20cm / 80%	50%	10% / 50%	20% / 50%	40% / 40%	100%	30% / 70%	60% / 30%	30% / 30%	10% / 20%																					
12.02.2021	5-15cm / 100%	10-20cm / 80%	40% / 30%	10-20cm / 90%	10-20cm / 80%	20% / 10%	10-20cm / 80%	60%	80%	100%	80%	30% / 70%	30% / 80%	20% / 30%																							
13.02.2021	5-15cm / 100%	10-20cm / 80%	50% / 30%	10-20cm / 90%	10-20cm / 80%	30% / 10%	10-20cm / 80%	70%	90%	100%	90%	20% / 80%	20% / 40%																								
14.02.2021	5-15cm / 100%	10-20cm / 80%	40% / 30%	10-20cm / 90%	10-20cm / 80%	30% / 10%	10-20cm / 80%	70%	90%	100%	90%	10% / 80%	10% / 40%																								
15.02.2021	5-15cm / 100%	10-20cm / 80%	40% / 30%	10-20cm / 90%	10-20cm / 80%	10% / 10%	10-20cm / 80%	70%	100%	80%	10% / 50%																										

	- Rzeka wolna		- Pokrywa lodowa		- Kra i lód brzegowy		- lodolamacze
	- Śrzyż		- Plonia i przetainy		- Zator		
	- Lód brzegowy		- Spiętrzenia i podbitki		- Brak danych		
	- Śrzyż i lód brzegowy		- Woda na lodzie		- miejsce zatoru lodowego		

KOMUNIKAT O WYSTĘPOWANIU ZJAWISK LODOWYCH NA RZECIE NAREW z dnia 12.02.2021

GRANICE ADMINISTRACYJNE	RZGW w Warszawie														Zarząd Zlewni w Ostrołęce																																	
	Zarząd Zlewni w Dębem														NW Ostrołęka							NW Łomża																										
WODOWSKAZ															ZAMBSKI KOŚCIELNE (81+000)								ROŻAN (117+000)	OSTROŁĘKA (147+000)		NOWOGRÓD (180+000)			PIĄTNICA-ŁOMŻA (203+000)					WIZNA (246+000)														
DOPŁYWY, MIEJSCA CHARAKTERYSTYCZNE	Puftusk																						Orzyc	Orzyc	Orz			Omulew	EC Ostrołęka	Szkwa				Pisa					Łomża									
KM	0 12 18 24 30 36 42 48 54 60 66 72 78														84+000								96	102	108	114	120	126	132	138	144	150	156	162	168	174	180	186	192	198	204	210	216	222	228	234	240	248+500
DATA															ZJAWISKA LODOWE																																	
09.02.2021	2-3 cm 50% / 20%			8-12cm / 100%											100%		10%/50%		10%/20%		10%/10%					100%			90%	100%	90%		100%	90%	100%	90%	100%											
10.02.2021	2-3 cm 40% / 20%			8-12cm / 100%											100%		10%							10%/10%		100%			90%	100%		90%	100%	90%	100%													
11.02.2021	3-5 cm 40% / 30%			8-12cm / 100%											100%		10%							10%/10%		100%			90%	100%		90%	100%															
12.02.2021	3-6 cm 40% / 30%			8-12cm / 100%											100%		10/40%	10%/20%	10%					10%/20%		100%			90%	100%		90%	100%															
13.02.2021	50% / 30%			8-14cm / 100%											100%		10%/20%							10%/30%		100%			80%/10%	100%		80%/10%	100%															
14.02.2021	4-7 cm 20% / 30%			8-14cm / 100%											100%		10%							100%			90%	100%		80%/10%	100%																	
15.02.2021	4-6 cm 20% / 30%			8-14cm / 100%											100%		10%							100%			90%	100%		80%/10%	100%																	