
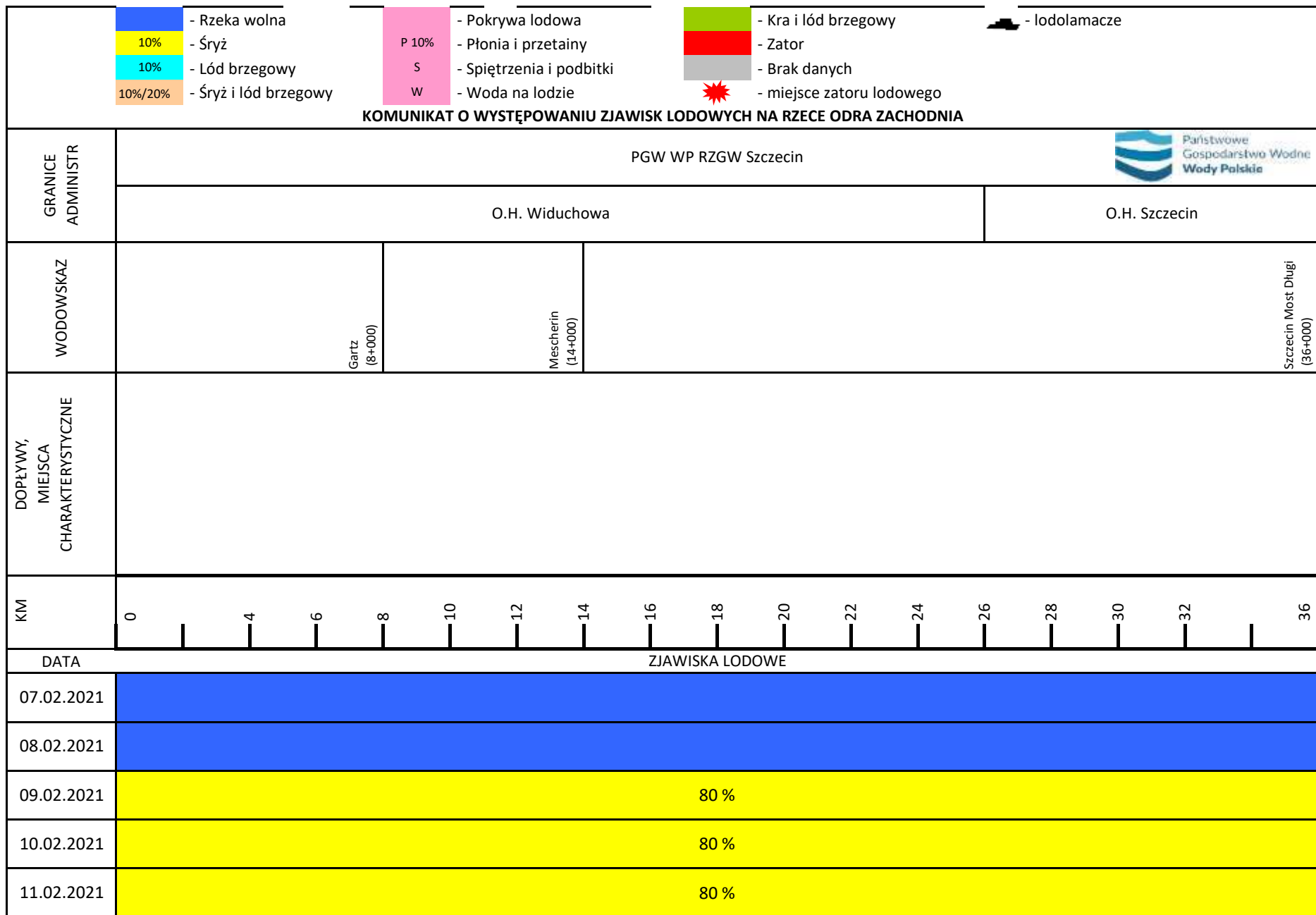


		- Rzeka wolna		- Śryż		- Łód brzegowy		- Śryż i łód brzegowy		- Pokrywa lodowa		- Płonia i przetainy		- Spiętrzenia i podbitki		- Woda na lodzie		- Kra i łód brzegowy		- Zator		- Brak danych		- miejsce zatoru lodowego		- lodolamacze													
		P xx%		S		W																																	
KOMUNIKAT O WYSTĘPOWANIU ZJAWISK LODOWYCH NA RZECIE ODRA																																							
GRANICE ADMINISTRACYJNE	Zarząd Zlewni w Gliwicach														Zarząd Zlewni w Opolu																								
	NW Racibórz							NW Kędzierzyn-Koźle							NW Krapkowice																								
WODOSKAZ	Chrupki	Krzyżanowice (34+000)	Racibórz Miedonia (55+010)								Koźle (97+000)								Krapkowice (124+000)	Opole (146+000)								Ujście Nysy (180+000)											
DOPLŹYWY, MIEJSCA CHARAKTERYSTYCZNE																																							
KM	20	28	32	36	40	44	48	52	56	60	64	68	72	76	80	84	88	92	96	100	104	108	112	116	120	124	128	132	136	140	144	148	152	156	160	164	168	172	180
DATA	ZJAWISKA LODOWE																																						
05.02.2021	[Blue]																																						
06.02.2021	[Blue]																																						
07.02.2021	[Blue]																																						
08.02.2021	20% / 10%	20% / 10%	20% / 10%	20% / 10%	[Blue]				[Orange]	[Blue]																													
09.02.2021	20% / 10%	20% / 10%	20% / 10%	20% / 10%	[Blue]				[Orange]	[Blue]																													
10.02.2021	10%	10%	10%	10%	20% / 10%	[Orange]	[Orange]	[Blue]																															
11.02.2021	20% / 10%	20% / 10%	20% / 20%	30% / 20%	50% / 30%	[Orange]	[Cyan]	[Blue]	[Blue]	70%	60% / 10%	30%	60%	70%	70%	20%	70%	20%	[Blue]																				

	- Rzeka wolna		- Pokrywa lodowa		- Kra i lód brzegowy		- lodolamacze
	10% - Śryż		10% - Płonia i przetainy		- Zator		
	10% - Lód brzegowy		- Spiętrzenia i podbitki		- Brak danych		
	10%/20% - Śryż i lód brzegowy		- Woda na lodzie		- miejsce zatoru lodowego		

KOMUNIKAT O WYSTĘPOWANIU ZJAWISK LODOWYCH NA RZECE ODRA

GRANICE ADMINISTR																														
	O.H. Gozdowice				O.H. Widuchowa				O.H. Szczecin																					
WODOWSKAZ	Gozdowice (645+000)		Bielinek (672+000)		Widuchowa (702+000)		Gryfino (719+000)		Szczecin Podjuchy (734+000)																					
DOPYWY, MIEJSCA CHARAKTERYSTYCZNE	Elekrownia "Dolina Odra"																													
KM	622	626	630	634	638	642	646	650	654	658	662	666	670	674	678	682	686	690	694	698	702	706	710	714	718	722	726	730	734	741
DATA																														
07.02.2021																														
08.02.2021	5 %												15 %		50 %															
09.02.2021													45 %		65 %						90 %									
10.02.2021													80 %				100 %		1-20 cm / 100 %											
11.02.2021													80 %				1-20 cm / 100 %													



- Rzeka wolna
- Śryż
- Łód brzegowy
- Śryż i łód brzegowy

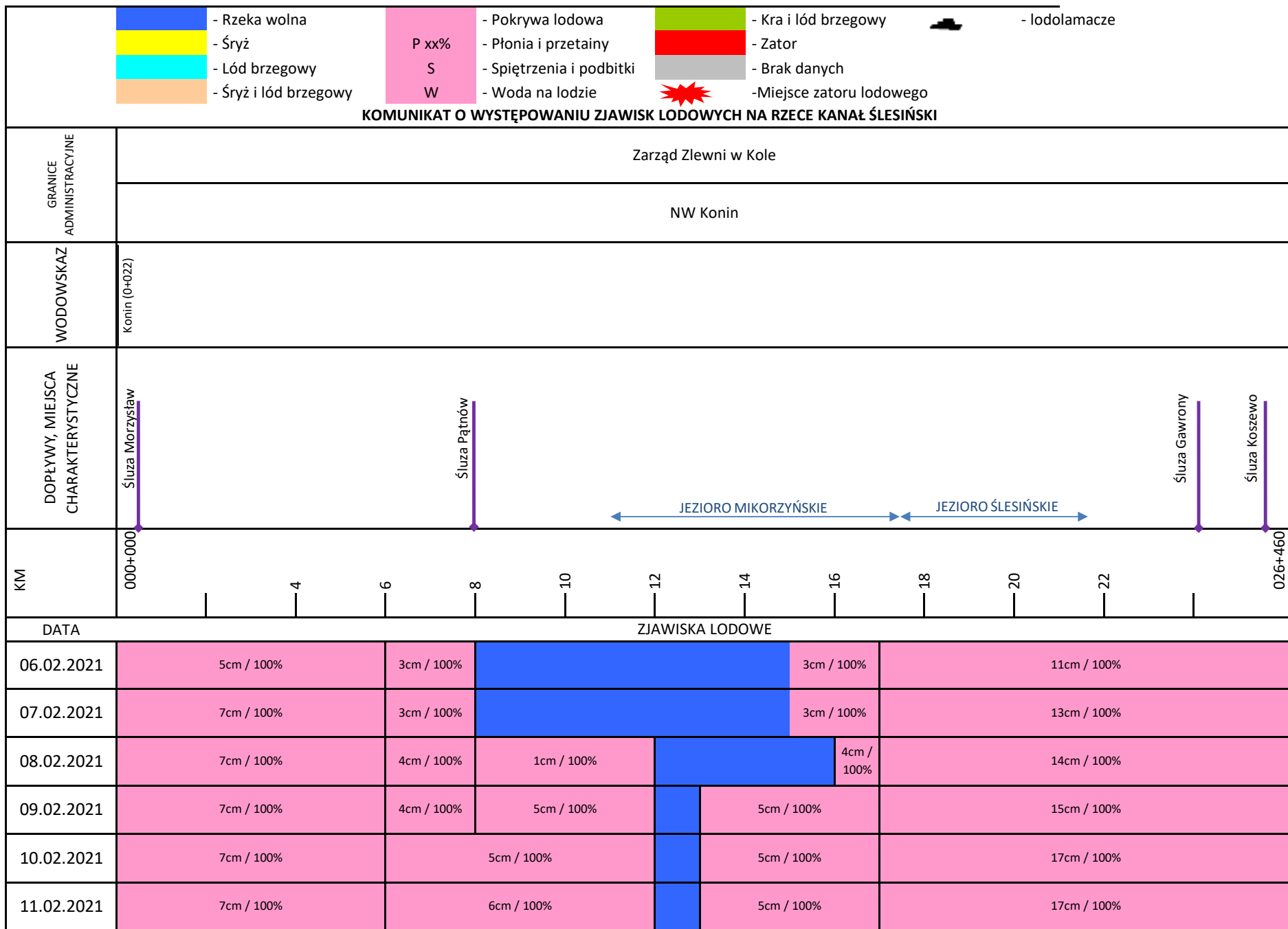
- P xx% - Pokrywa lodowa
- S - Płonia i przetainy
- S - Spiętrzenia i podbitki
- W - Woda na lodzie










- Kra i łód brzegowy
- Zator
- Brak danych
- Miejsce zatoru lodowego

- lodolamacze

KOMUNIKAT O WYSTĘPOWANIU ZJAWISK LODOWYCH NA RZECIE WARTA

GRANICE ADMINISTRACYJNE	ZARZĄD ZLEWNI W GORZOWIE WLKP.		ZARZĄD ZLEWNI W POZNANIU				ZARZĄD ZLEWNI W KOLE			ZARZĄD ZLEWNI W SIERADZU														
	NW GORZÓW WLKP.	NW MIĘDZYCHÓD	NW OBORNIKI	NW POZNAŃ	NW ŚREM	NW WRZEŚNIA	NW KONIN	NW KOŁO	NW SIERADZ		NW WIELUŃ		NW RADOMSKO	NW CZĘSTOCHOWA		NW ZAWIERCIE								
WODOWSKAZ	Gorzów Wlkp. (056+000)	Skwierczyzna (092+000)	Wroneki (171+000)	Oborniki (206+000)	Poznań (M. Rocha) (244+000)	Śrem (292+000)	Nowa Wieś Podgórna (343+000)	Ślawsk (392+000)	Uniejów (467+000)	Sieradz (521+000)	Burzenin (546+000)	Osjaków (571+000)	Działoszyn (620+000)	Bobny (682+000)	Poraj (763+000)	Łęta (774+000)	Krećwilik (792+000)							
DOPŁYWY, MIEJSCA CHARAKTERYSTYCZNE	Gorzów Wlkp.		Poznań				Konin			Częstochowa														
KM	Noteć	Obra	Wełna					Prosna	Kanał Ślesij	Ner	Zb. Jeziorsko	Widawka	Liswarta	Zb. Poraj										
DATA	ZJAWISKA LODOWE																							
05.02.2021																6 cm/60%		6 cm/90%						
06.02.2021																6 cm/60%		10cm/100%						
07.02.2021																7 cm/60%		10cm/100%						
08.02.2021	20% / 10%		20% / 10%		30% / 10%		40% / 10%		30%		3 cm / 10%	7 cm/60%	10%/lepa 60%	10%/lepa 70%	10%/lepa 50%	10%/lepa 30%		2cm / 20%						
09.02.2021	30% / 10%	20% / 10%		30% / 10%		40% / 10%		50% / 10%		40% / 10%		50% / 10%		10%	3cm / 10%		8 cm/60%	S	10%/lepa 50%		2-5cm / 20%		2cm / 20%	
10.02.2021	30% / 10%	20% / 10%		30% / 10%		40% / 10%		50% / 10%		40% / 10%		30% / 10%		10%		3cm / 10%		9 cm/60%	S	2-5cm / 20%	2-5cm / 30%	2-5cm / 10%		2cm / 20%
11.02.2021	30% / 10%		40% / 10%		40% / 10%		40% / 10%		30% / 10%			3cm / 20%	9 cm/60%	S	50% / 20%		40% / 20%	10% / 20%		1-2cm / 20%				



- | | | | | | |
|---|-----------------------|---|----------------------|---|---|
|  | - śryż |  | - rzeka wolna |  | - brak danych |
|  | - śryż i lód brzegowy |  | - kra i lód brzegowy | | - miejsce zatoru lodowego |
|  | - lód brzegowy |  | - woda na lodzie | | [cm]/% - grubość lodu [cm] / % pokrycia |
|  | - pokrywa lodowa |  | - zator | | |

KOMUNIKAT O WYSTĘPOWANIU ZJAWISK LODOWYCH NA RZECE WISŁA











GRANICE ADMINISTR	PSZCZYNA																																														
	N.W. Pszczyna				Zbiornik Wodny Goczałkowice - GPW		N.W. Skoczów			N.W. Wisła Czarne																																					
WODOWSKAZ	Nowy Bierun (4+000)		Jawiszowice (24+000)		Goczałkowice (37+000)	Zabrzeg (42+000)		Drogomyśl (60+000)	Skoczów (71+000)	Ustron Oblaziec (87+000)																																					
KM	2	4	6	8	10	12	14	16	18	20	22	24	26	28	30	32	34	36	38	40	42	44	46	48	50	52	54	56	58	60	62	64	66	68	70	72	74	76	78	80	82	84	86	88	90	92	94
DATA	ZJAWISKA LODOWE																																														
05.02.2021																																															
06.02.2021																																															
07.02.2021					50% / 10%																																										
08.02.2021					1-2cm / 10%		50% / 10%																																								
09.02.2021	1-4cm / 10%				30%		30%																																								
10.02.2021	1-4cm / 10%				30%		30%																																								
11.02.2021	1-4cm / 10%				30%		80% / 10%																																								

	- Rzeka wolna		- Pokrywa lodowa		- Kra i lód brzegowy		- lodolamacze
	- Śryż		- Płonia i przetainy		- Zator		
	- Lód brzegowy		- Spiętrzenia i podbitki		- Brak danych		
	- Śryż i lód brzegowy		- Woda na lodzie		- miejsce zatoru lodowego		

KOMUNIKAT NR 32 [2020/2021] Z DNIA 11.02.2021 O WYSTĘPOWANIU ZJAWISK LODOWYCH NA WIŚLE

GRANICE ADMINISTRACYJNE	Zarząd Zlewni w Radomiu					Zarząd Zlewni w Warszawie				Zarząd Zlewni we Włocławku																																						
	N.W. Annapol	N.W. Lipsko	N.W. Zwoleni	N.W. Puławy	N.W. Kozienice	N.W. Garwolin	N.W. Góra Kalwaria	N.W. Żerań		N.W. Wyszogród	N.W. Płock		N.W. Włocławek																																			
WODOWSKAZ	ANNOPOL (298+400)		PUŁAWY (372+000)		DĘBLIN (394+000)	WARSZAWA (513+000)			MODLIN (552+000)	WYSZOGRÓD (587+000)	KEPA POLSKA (607+000)	WŁOCŁAWEK (679+000)																																				
DOPEŁYWI, MIEJSCA CHARAKTERYSTYCZNE	Kamienna		Puławy		Wieprz	Góra Kalwaria		Warszawa		Wyszogród	Płock		Włocławek																																			
KM	295	311	319	327	335	343	351	359	367	375	383	391	399	407	415	423	431	439	447	455	463	471	479	487	495	503	511	519	527	535	543	551	559	567	575	583	591	599	607	615	623	631	639	647	655	663	671	684
DATA	ZJAWISKA LODOWE																																															
05.02.2021	100%																												10%				10% / 10%		100%													
06.02.2021	100%																												10%				10% / 10%		100%													
07.02.2021	100%																												30%				10%		40%		50% / 10%		100%									
08.02.2021	100%																												40%				30%		10%		40% / 10%		60%				80% / 10%		100%			
09.02.2021	30%				70%				50%				50% / 10%		80% / 20%		90% / 10%				60%		80%		90%		S		100%																			
10.02.2021	30%				70%				60%				50% / 10%		60% / 20%		80% / 10%				70%		90%		100%		S		100%																			
11.02.2021	20%		30%		70%		70% / 10%		70%				60%		60% / 10%		50% / 30%		80% / 10%				70%		50%		100%		S		100%																	

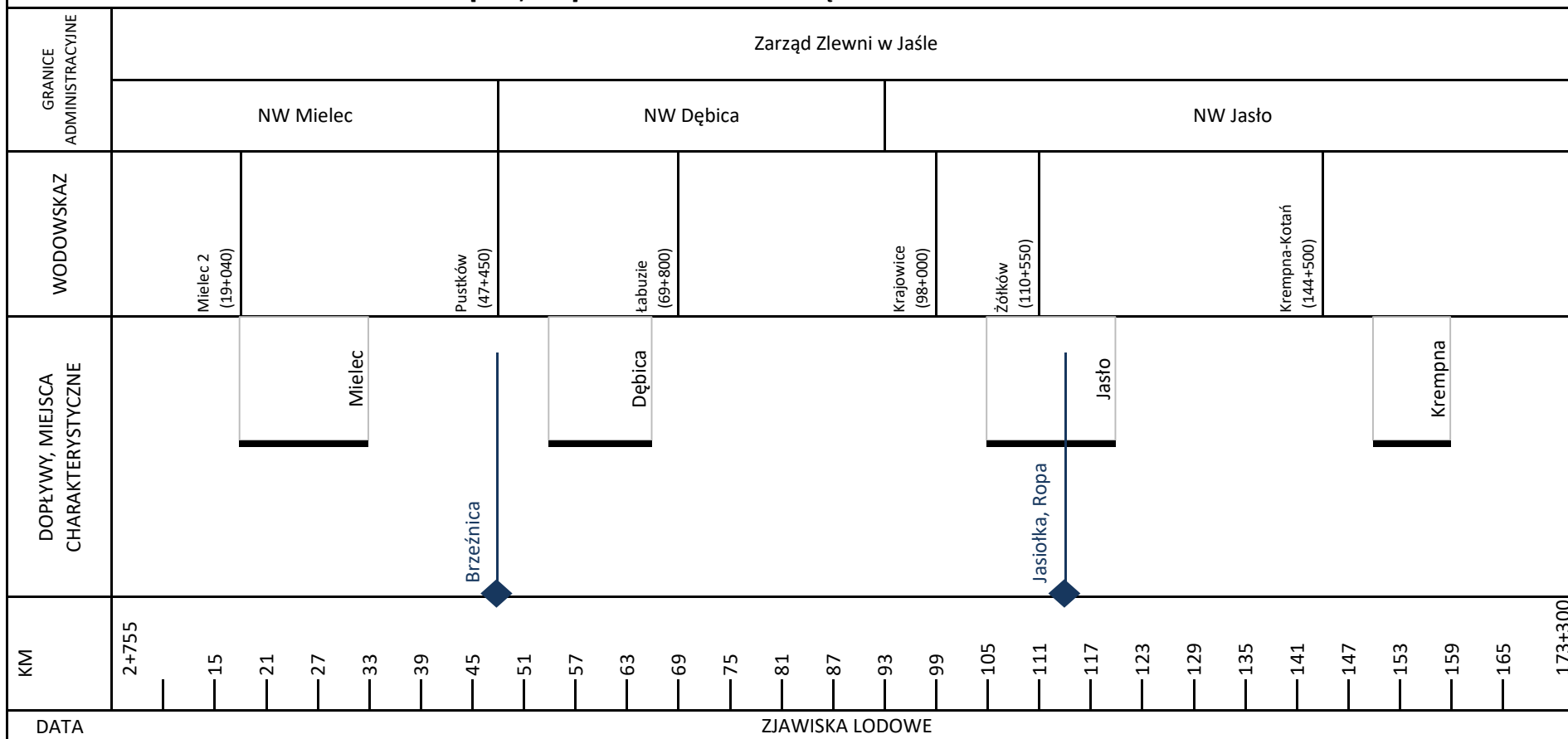
Komunikat o zjawiskach lodowych na Wiśle z dnia 2021-02-11 godz. 8:00

		 - Rzeka wolna	 - Śryż	 - Lód brzegowy	 - Śryż i lód brzegowy	 - Pokrywa lodowa	P - Płonia i przetainy	S - Spiętrzenia i podbitki	W - Woda na lodzie	 - Kra i lód brzegowy	 - Zator	 - Brak danych	 - miejsce zatoru lodowego	 - lodolamacze																												
WODOWSKAZ																																										
KM	684	696	702	708	714	720	726	732	738	744	750	756	762	768	774	780	786	792	798	804	810	816	822	828	834	840	846	852	858	864	870	876	882	888	894	900	906	912	918	924	930	939
DATA	ZJAWISKA LODOWE																																									
07.02.2021	20%/10%		30%/10%			30%/10%			35%																																	
08.02.2021	10%/10%		10%/10%			40%/10%			40%																																	
09.02.2021	10%/10%		10%/10%			40%/10%			40%/10%																																	
10.02.2021	10%/10%		10%/10%			20%/10%			40%	50%/10%					50%																											
11.02.2021	10%/10%		20%/10%			20%/10%			25%/10%					30%/10%		50%/10%			70%/10%																							

Od dnia 16.12.2020 roku, zgodnie z instrukcją lodołamania, rozpoczęto zimową osłonę przeciwlodową na Dolnej Wiśle. W związku z tym w awanportach śluz Przegalina do dyspozycji Biura Akcji Lodowej pozostaje 7 lodołamaczy gotowych do podjęcia ewentualnych działań w momencie wystąpienia takiej potrzeby.

- Rzeka wolna
- Śryż
- Łód brzegowy
- Śryż i łód brzegowy
- Pokrywa lodowa
- P xx% - Płonia i przetainy
- S - Spiętrzenia i podbitki
- W - Woda na lodzie
- Kra i łód brzegowy
- Zator
- Brak danych
- lodolamacze
- miejsce zatoru lodowego

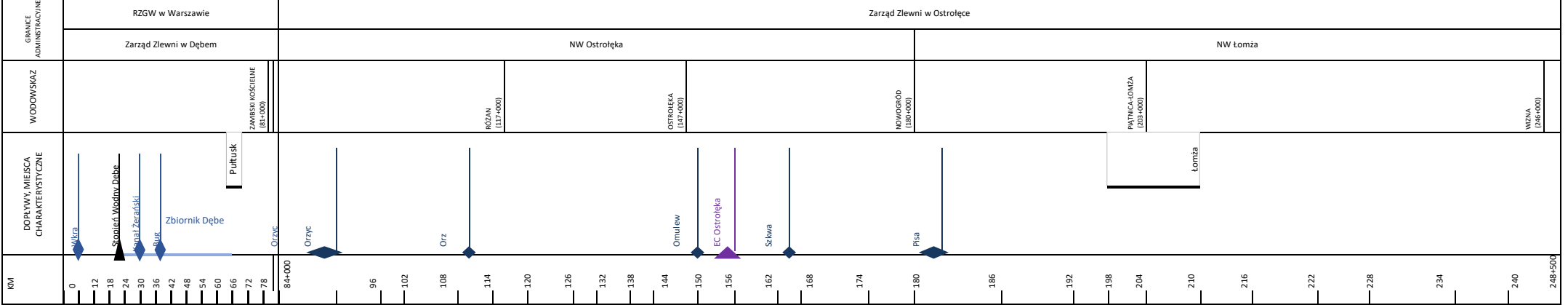
KOMUNIKAT NR 49 [2020/2021] Z DNIA 11.02.2021 O WYSTĘPOWANIU ZJAWISK LODOWYCH NA RZECIE WISŁOKA



2021-02-07																						
2021-02-08	20%						50% / 10%			1-2cm / 50%			50% / 10%			30% / 10%						
2021-02-09	30%						50% / 10%			1-2cm / 60%			50% / 10%		20% / 10%	40%						
2021-02-10	10%						50% / 20%			3-5cm / 60%			50% / 20%		20% / 20%	30%						
2021-02-11	30%						50% / 20%			3-5cm / 60%			50% / 20%			20%						

- Rzeka wolna
- Sryż
- Lód brzegowy
- Sryż i lód brzegowy
- Pokrywa lodowa
- Płonia i przetainy
- Spiętrzenia i podbitki
- Woda na lodzie
- Kra i lód brzegowy
- Zator
- Brak danych
- miejsce zatoru lodowego
- lodolamacze

KOMUNIKAT O WYSTĘPOWANIU ZJAWISK LODOWYCH NA RZECIE NAREW z dnia 11.02.2021



DATA	ZJAWISKA LODOWE																																						
	0	12	18	24	30	36	42	48	54	60	66	72	78	84+000	96	102	108	114	120	126	132	138	144	150	156	162	168	174	180	186	192	198	204	210	216	222	228	234	240
05.02.2021	20%	8-12cm / 100%	4-6 cm 20% / 10%	5-7 cm 30% / 10%	10%/10%										100%	od 50% do 90%	100%	od 50% do 90%	100%	od 50% do 90%				100%															
06.02.2021	20% / 10%	8-12cm / 100%	30% / 10%		10%/10%										100%	od 50% do 90%	100%	od 50% do 90%	100%	50%/90%	10%	50%/90%	100%																
07.02.2021	40% / 20%	8-12cm / 100%	60% / 10%		10%/30%				10%/20%				10%/30%				100%	od 50% do 90%	100%	od 60% do 90%	100%	od 60 do 90%	10%	50/90%	100%														
2021-02-08	1,5-2,5 cm 60% / 20%	8-12cm / 100%	8-12cm / 80%		10%/50%				10%/30%				100%	do 90%	100%	do 90%	100%	90%	10%	do 90%	100%																		
09.02.2021	2-3 cm 50% / 20%	8-12cm / 100%	100%		10%/50%	10%/20%	10%/10%				100%	90%	100%	90%	100%	90%	90%				100%																		
10.02.2021	2-3 cm 40% / 20%	8-12cm / 100%	100%		10%				10%/10%				100%				90%	100%				90%	100%																
11.02.2021	3-5 cm 40% / 30%	8-12cm / 100%	100%		10%				10%/10%				100%				90%	100%				90%	100%																