

		- Rzeka wolna		- Pokrywa lodowa		- Kra i lód brzegowy		- lodolamacze																																
		- Śryż		P xx%		- Zator																																		
		- Lód brzegowy		S		- Brak danych																																		
		- Śryż i lód brzegowy		W		- miejsce zatoru lodowego																																		
<b>KOMUNIKAT O WYSTĘPOWANIU ZJAWISK LODOWYCH NA RZECIE ODRA</b>																																								
GRANICE ADMINISTRACYJNE	Zarząd Zlewni w Gliwicach					Zarząd Zlewni w Opolu																																		
	NW Racibórz			NW Kędzierzyn-Koźle		NW Krapkowice																																		
WODOWSKAZ	Chałupki	Krzyżanowice (34+000)	Racibórz Miedonia (55+010)	Koźle (97+000)	Krapkowice (124+000)	Opole (146+000)	Ujście Nysy (180+000)																																	
DOPŁYWY, MIEJSCA CHARAKTERYSTYCZNE																																								
KM	20	28	32	36	40	44	48	52	56	60	64	68	72	76	80	84	88	92	96	100	104	108	112	116	120	124	128	132	136	140	144	148	152	156	160	164	168	172	180	
DATA	ZJAWISKA LODOWE																																							
05.02.2021	[Blue]																																							
06.02.2021	[Blue]																																							
07.02.2021	[Blue]																																							
08.02.2021	20% / 10%		20% / 10%		20% / 10%		20% / 10%		[Blue]		[Orange]		[Blue]																											
09.02.2021	20% / 10%		20% / 10%		20% / 10%		20% / 10%		[Blue]		[Orange]		[Blue]																											



- Rzeka wolna
- 10% - Śryż
- 10% - Łód brzegowy
- 10%/20% - Śryż i łód brzegowy

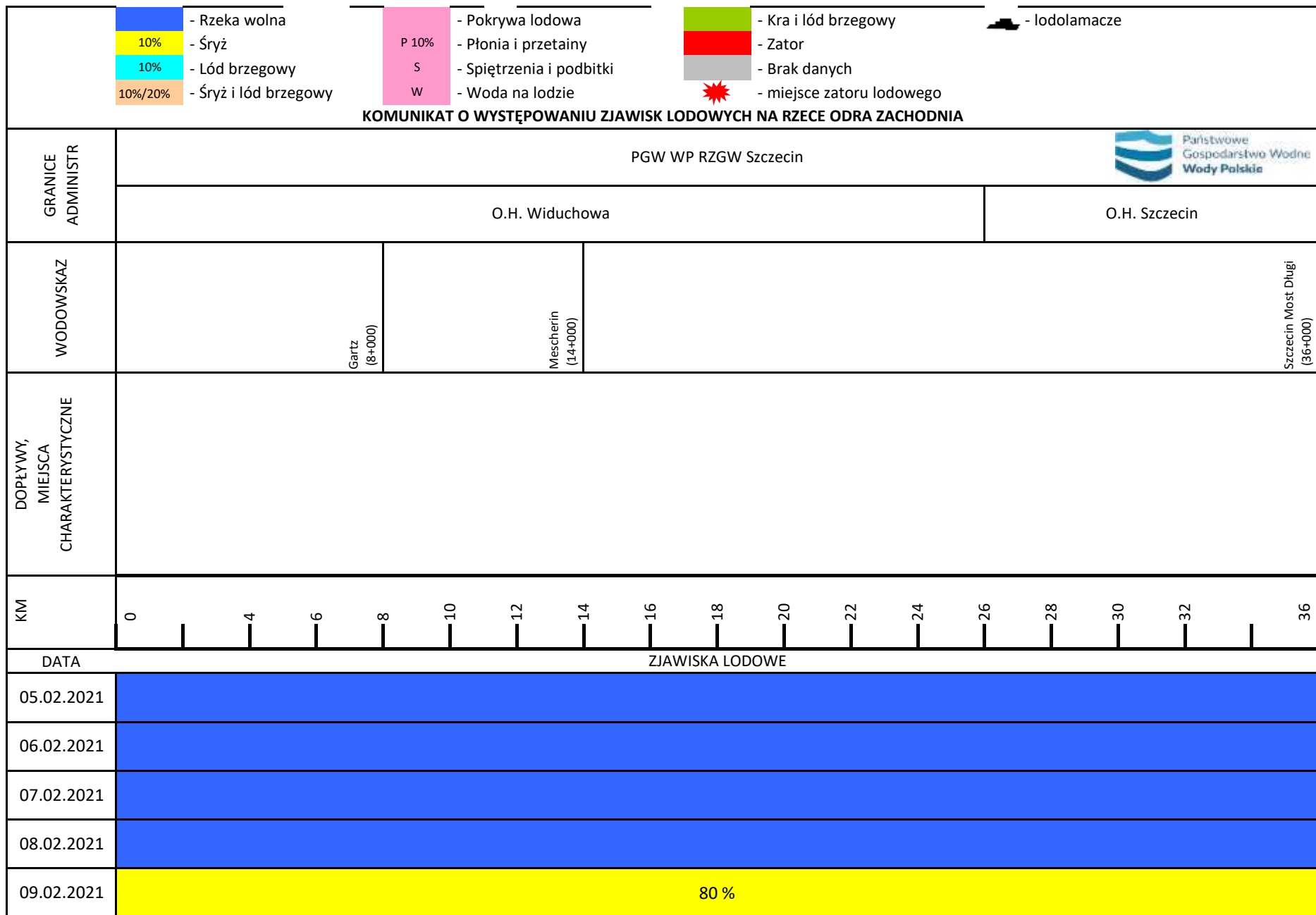
- Pokrywa lodowa
- P 10% - Płonia i przetainy
- S - Spiętrzenia i podbitki
- W - Woda na lodzie





- Kra i łód brzegowy
- Zator
- Brak danych
- miejsce zatoru lodowego





- lodolamacze





**KOMUNIKAT O WYSTĘPOWANIU ZJAWISK LODOWYCH NA RZECIE ODRA**


GRANICE ADMINISTR	PGW WP RZGW Szczecin																																																
	O.H. Słubice (RZGW Wrocław)										O.H. Gozdowice					O.H. Widuchowa					O.H. Szczecin																												
WODOWSKAZ	Biała Góra (544+000)	Słubice (584+000)										Kostrzyn n/Odrą (619+000)					Gozdowice (645+000)		Bielinek (672+000)			Widuchowa (702+000)		Gryfino (719+000)		Szczecin Podjuchy (734+000)																							
DOPŁYWY, MIEJSCA CHARAKTERYSTYCZNE											Warta																				Elektrownia "Dolina Odra"																		
KM	542	550	554	558	562	566	570	574	578	582	586	590	594	598	602	606	610	614	618	622	626	630	634	638	642	646	650	654	658	662	666	670	674	678	682	686	690	694	698	702	706	710	714	718	722	726	730	734	741
DATA	ZJAWISKA LODOWE																																																
05.02.2021																																																	
06.02.2021																																																	
07.02.2021																																																	
08.02.2021																5 %															15 %		50 %																
09.02.2021	25 %															45 %		65 %					90 %																										



-  - Rzeka wolna
-  - Śryż
-  - Łód brzegowy
-  - Śryż i łód brzegowy

-  - Pokrywa lodowa
-  P xx% - Płonia i przetainy
-  S - Spiętrzenia i podbitki
-  W - Woda na lodzie





-  - Kra i łód brzegowy
-  - Zator
-  - Brak danych
-  - Miejsce zatoru lodowego



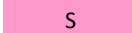

 - lodolamacze





**KOMUNIKAT O WYSTĘPOWANIU ZJAWISK LODOWYCH NA RZECIE WARTA**

GRANICE ADMINISTRACYJNE	ZARZĄD ZLEWNI W GORZOWIE WLKP.		ZARZĄD ZLEWNI W POZNANIU				ZARZĄD ZLEWNI W KOLE			ZARZĄD ZLEWNI W SIERADZU																																				
	NW GORZÓW WLKP.	NW MIĘDZYCHÓD	NW OBORNIKI	NW POZNAŃ	NW ŚREM	NW WRZEŚNIA	NW KONIN	NW KOŁO	NW SIERADZ		NW WIELUŃ		NW RADOMSKO	NW CZĘSTOCHOWA		NW ZAWIERCIE																														
WODOWSKAZ	Gorzów Wlkp. (056+000)	Skwierzyna (092+000)	Wronki (171+000)	Oborniki (206+000)	Poznań (M. Rocha) (244+000)	Śrem (292+000)	Nowa Wieś Podgórna (343+000)	Ślawsk (392+000)	Uniejów (467+000)	Sieradz (521+000)	Burzenin (546+000)	Osajków (571+000)	Działoszyn (620+000)	Bobry (682+000)	Poraj (763+000)	Lgota (774+000)	Krećwilik (792+000)																													
DOPEŁWY, MIEJSCA CHARAKTERYSTYCZNE	Gorzów Wlkp.		Poznań				Konin			Zb. Jeziorsko		Widawka		Częstochowa		Zb. Poraj																														
KM	0	18	36	54	72	90	108	126	144	162	180	198	216	234	252	270	288	306	324	342	360	378	396	414	432	450	468	486	504	522	540	558	576	594	612	630	648	666	684	702	720	738	756	774	792	808
DATA	ZJAWISKA LODOWE																																													
02.02.2021	pojedyncze krążki śryżowe		10% / 10%		20% / 10%		20%				5 cm / 60%		30% / 10%		20%		10%		10% / 10%								6 cm / 100%																			
03.02.2021	pojedyncze krążki śryżowe		10% / 10%		3-5cm / 10%						6 cm / 60%		10%														6 cm / 90%																			
04.02.2021	6 cm / 60%																																													
05.02.2021	6 cm / 60%																																													
06.02.2021	6 cm / 60%																																													
07.02.2021	7 cm / 60%																																													
08.02.2021	20% / 10%		20% / 10%		30% / 10%		40% / 10%		30%		3 cm / 10%		10% / lepa 60%		10% / lepa 70%		10% / lepa 50%		10% / lepa 30%								2cm / 60%																			
09.02.2021	30% / 10%	20% / 10%	30% / 10%		30% / 10%		50% / 10%		40% / 10%		50% / 10%		10%	3cm / 10%		8 cm / 60%	10% / lepa 50%	2-5cm / 20%								2cm / 60%																				



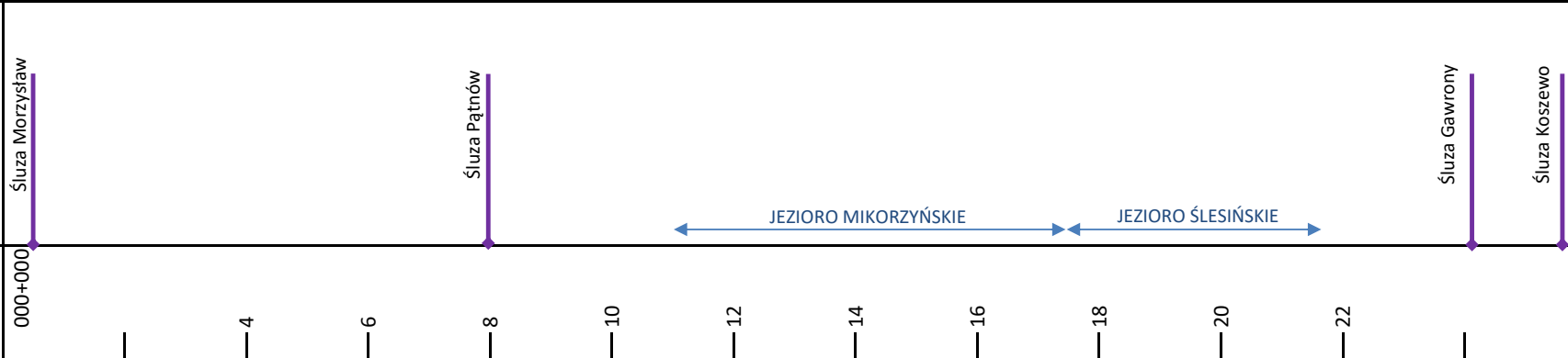
-  - Rzeka wolna
-  - Śryż
-  - Łód brzegowy
-  - Śryż i łód brzegowy



-  - Pokrywa lodowa
-  P xx% - Płonia i przetainy
-  S - Spiętrzenia i podbitki
-  W - Woda na lodzie





-  - Kra i łód brzegowy
-  - Zator
-  - Brak danych
-  - Miejsce zatoru lodowego





 - lodolamacze

### KOMUNIKAT O WYSTĘPOWANIU ZJAWISK LODOWYCH NA RZECIE KANAŁ ŚLESIŃSKI

GRANICE ADMINISTRACYJNE	Zarząd Zlewni w Kole				
	NW Konin				
WODOWSKAZ	Konin (0+022)				
DOPŁYWY, MIEJSCA CHARAKTERYSTYCZNE	<div style="display: flex; justify-content: space-between; align-items: center;"> <div style="text-align: center;">Śluza Morzysław</div> <div style="text-align: center;">Śluza Pątnów</div> <div style="text-align: center; width: 40%;">  </div> <div style="text-align: center;">Śluza Gawrony</div> <div style="text-align: center;">Śluza Koszewo</div> </div>				
KM	000+000      4      6      8      10      12      14      16      18      20      22      026+460				
DATA	ZJAWISKA LODOWE				
02.02.2021	5cm / 100%	2cm / 100%			6cm / 100%
03.02.2021	5cm / 100%	1cm / 100%			6cm / 100%
04.02.2021	5cm / 100%	1cm / 100%			6cm / 100%
05.02.2021	5cm / 100%	2cm / 100%		1cm / 100%	8cm / 100%
06.02.2021	5cm / 100%	3cm / 100%		3cm / 100%	11cm / 100%
07.02.2021	7cm / 100%	3cm / 100%		3cm / 100%	13cm / 100%
08.02.2021	7cm / 100%	4cm / 100%	1cm / 100%		4cm / 100%
09.02.2021	7cm / 100%	4cm / 100%	5cm / 100%		5cm / 100%

-  - Rzeka wolna
-  - Śrzyż
-  - Lód brzegowy
-  - Śrzyż i lód brzegowy

-  - Pokrywa lodowa
-  - Płonia i przetainy
-  - Spiętrzenia i podbitki
-  - Woda na lodzie

-  - Kra i lód brzegowy
-  - Zator
-  - Brak danych
-  - miejsce zatoru lodowego












Lodołamacze

KOMUNIKAT O WYSTĘPOWANIU ZJAWISK LODOWYCH NA NOTECI, KANAŁ BYDGOSKIM, J. GOPŁO, KANAŁ ŚLESIŃSKIM

GRANICE ADMINISTRACYJNE	ZARZĄD ZLEWNI W PILE														ZARZĄD ZLEWNI W INOWROCŁAWIU																									
	NW DREZDENKO				NW TRZCIANKA					NW CHODZIEŻ					NW NAKŁO N. NOTECią		NW BYDGOSZCZ			NW ŻNIN				ZPH PAKOŚĆ																
WODOWSKAZ	SANTOK	GOŚCIMIEC	NOWE DREZDENKO	KRZYŻ	CZARNIKÓW	UJŚCIE	BIAŁOŚLIWIE	NAKŁO ZACHÓD	38+900																															
										NOTEĆ DOLNA																														
DOPIŁY, MIEJSCA CHARAKTERYSTYCZNE	NOTEĆ DOLNA SWOBODNIE PŁYNĄCA				NOTEĆ DOLNA SKANALIZOWANA										KANAŁ BYDGOSKI		NOTEĆ GÓRNA				J. GOPŁO			KANAŁ ŚLESIŃSKI																
					DRAWA											GWDA	ŁOBZONKA	STARA NOTEC					NOTEC ZACHODNIA																	
KM	226+100														14+800																									
	210	202	194	186	178	170	162	154	146	138	138	122	114	106	98	90	82	74	66	58	42	34	26	18	14+800	146+600	135	127	119	111	103	95	87	79	63	55	47	39	32	26+460
DATA	ZJAWISKA LODOWE																																							
05.02.2021	Blue																				3-18 cm / 100 %		1-7 cm/50-100 %			60%		Blue			1-8 cm / 100%		Blue							
06.02.2021	Blue																				6-19 cm / 100 %		1-9 cm/100 %			90%		Blue			1-8 cm / 100%		Blue							
07.02.2021	Blue				10-25%					Blue					20%	6-19 cm / 100 %		1-10 cm/100 %			90%		Blue			1-8 cm / 100%		10 cm / 100%												
08.02.2021	Blue				40-60%					Blue					20-70%	7-19 cm / 100 %		1-10 cm/100 %			1-3 cm / 100%		1 cm / 100%	1-12 cm / 100%			10 cm / 100%													
09.02.2021	Blue				20-40%					20-80%					1-4 cm / 100%	30-40%	7-20 cm / 100 %		1-10 cm/100 %			1-4 cm / 100%		2 cm / 100%	15 cm / 100%			12 cm / 100%												



- |   |                       |   |                      |   |   |
|---|-----------------------|---|----------------------|---|---|
|  | - śryż                |  | - rzeka wolna        |  | - brak danych                           |
|  | - śryż i lód brzegowy |  | - kra i lód brzegowy |   | - miejsce zatoru lodowego               |
|  | - lód brzegowy        |  | - woda na lodzie     |   | [cm]/% - grubość lodu [cm] / % pokrycia |
|  | - pokrywa lodowa      |  | - zator              |   |   |

### KOMUNIKAT O WYSTĘPOWANIU ZJAWISK LODOWYCH NA RZECIE WISLA

GRANICE ADMINISTR	PSZCZYNA																																														
	N.W. Pszczyna				Zbiornik Wodny Goczałkowice - GPW				N.W. Skoczów				N.W. Wisła Czarne																																		
WODOWSKAZ	Nowy Bierun (4+000)	Jawiszowice (24+000)				Goczałkowice (37+000)		Zabrzeg (42+000)	Drogomyśl (60+000)				Skoczów (71+000)	Ustron Oblaziec (87+000)																																	
KM	2	4	6	8	10	12	14	16	18	20	22	24	26	28	30	32	34	36	38	40	42	44	46	48	50	52	54	56	58	60	62	64	66	68	70	72	74	76	78	80	82	84	86	88	90	92	94
DATA	ZJAWISKA LODOWE																																														
04.02.2021	[Blue background]																																														
05.02.2021	[Blue background]																																														
06.02.2021	[Blue background]																																														
07.02.2021	[Blue background]				[Blue background]				50% / 10%				[Blue background]				[Blue background]				[Blue background]																										
08.02.2021	[Blue background]				[Blue background]				1-2cm / 10%				[Blue background]				50% / 10%				[Blue background]																										
09.02.2021	1-4cm / 10%				[Blue background]				30%				[Blue background]				30%				[Blue background]																										





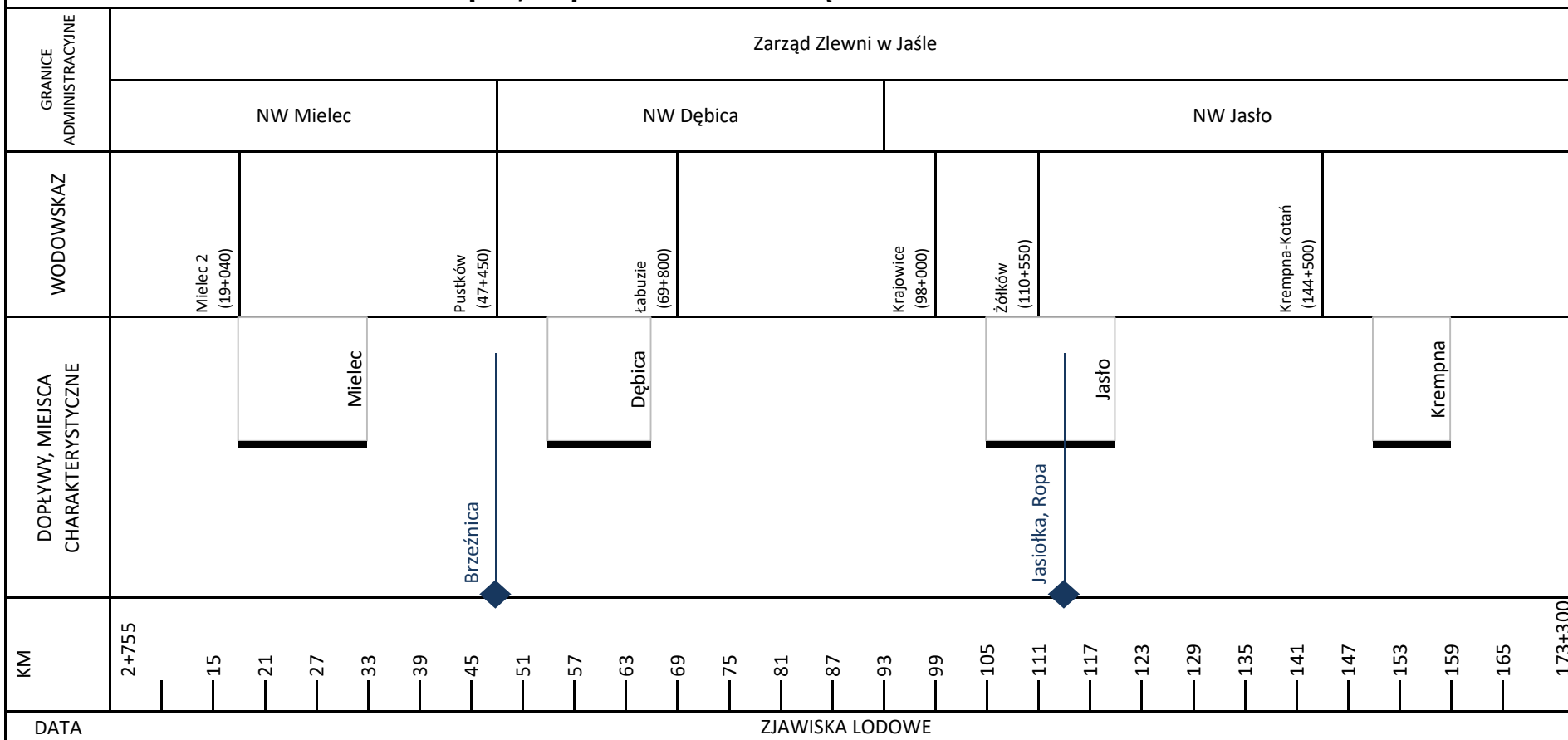
## Komunikat o zjawiskach lodowych na Wiśle z dnia 2021-02-09 godz. 8:00

<div style="display: flex; justify-content: space-between;"> <div style="width: 30%;"> <p> - Rzeka wolna</p> <p> - Śryż</p> <p> - Lód brzegowy</p> <p> - Śryż i lód brzegowy</p> </div> <div style="width: 30%;"> <p> - Pokrywa lodowa</p> <p><b>P</b> - Płonia i przetainy</p> <p><b>S</b> - Spiętrzenia i podbitki</p> <p><b>W</b> - Woda na lodzie</p> </div> <div style="width: 30%;"> <p> - Kra i lód brzegowy</p> <p> - Zator</p> <p> - Brak danych</p> <p> - miejsce zatoru lodowego</p> </div> <div style="width: 10%; text-align: right;"> <p> - lodolamacze</p> </div> </div>																																										
WODOWSKAZ	Toruń (735+000)	Fordon (775+000)	Chelmno (807+000)	Grudziądz (835+000)	Korzeniewo (867+000)	Biała Góra (886+000)	Tczew (908+000)	Gdańska Głowa (Drewnica) (931+000)																																		
KM	684	696	702	708	714	720	726	732	738	744	750	756	762	768	774	780	786	792	798	804	810	816	822	828	834	840	846	852	858	864	870	876	882	888	894	900	906	912	918	924	930	939
DATA	ZJAWISKA LODOWE																																									
07.02.2021	20%/10%				30%/10%				30%/10%				35%																													
08.02.2021	10%/10%				10%/10%				40%/10%				40%																													
09.02.2021	10%/10%				10%/10%				40%/10%				40%/10%																													

Od dnia 16.12.2020 roku, zgodnie z instrukcją lodołamania, rozpoczęto zimową osłonę przeciwlodową na Dolnej Wiśle. W związku z tym w awanportach służy Przegalina do dyspozycji Biura Akcji Lodowej pozostaje 7 lodołamaczy gotowych do podjęcia ewentualnych działań w momencie wystąpienia takiej potrzeby.














- Rzeka wolna
- Śryż
- Łód brzegowy
- Śryż i łód brzegowy
- Pokrywa lodowa
- P xx% - Płonia i przetainy
- S - Spiętrzenia i podbitki
- W - Woda na lodzie
- Kra i łód brzegowy
- Zator
- Brak danych
- miejsce zatoru lodowego
- lodolamacze

**KOMUNIKAT NR 47 [2020/2021] Z DNIA 09.02.2021 O WYSTĘPOWANIU ZJAWISK LODOWYCH NA RZECIE WISŁOKA**



2021-02-05																			
2021-02-06																			
2021-02-07																			
2021-02-08	20%			50% / 10%			1-2cm / 50%			50% / 10%			30% / 10%						
2021-02-09	30%			50% / 10%			1-2cm / 60%			50% / 10%		20% / 10%		40%					



	- Rzeki wolne		- Kraje i lód brzegowy		- lodolamacze
	- Śrzyż		- Pokrywa lodowa		- Zator
	- Lód brzegowy		- Płonia i przetainy		- Brak danych
	- Śrzyż i lód brzegowy		- Spiętrzenia i podbitki		- miejsce zatoru lodowego
	- Woda na lodzie	<b>KOMUNIKAT O WYSTĘPOWANIU ZJAWISK LODOWYCH NA RZECIE BUG</b>			

GRANICE ADMINISTRACYJNE	Zarząd Zlewni w Sokołowie Podlaskim										Zarząd Zlewni w Białej Podlasce																												
	NW Ostrów Mazowiecka		NW Wysokie Mazowieckie		NW Łosice		NW Siemiatycze				NW Włodawa					NW Chełm			NW Hrubieszów																				
WODOWY SKAZ	WYSZKÓW (34+000)	MAŁKINIA (98+000)	FRANKOPOLE (163+000)				KRZYCZEW (269+000)	TERESPOL (283+000)		WŁODAWA (378+000)			DOROHUSK (463+000)		STRZYŻÓW (537+000)																								
DOPŁYWY, MIEJSCA CHARAKTERYSTYCZNE	Wyszaków	Brok	Nurzec			Drohiczyn		Krzna		Włodawa			Weinianka		Huczwa																								
KM	0	28	43+000	73	88	103	118	133	148	163	178	193	208	223	238	253	268	283	298	313	328	343	358	373	388	403	418	433	448	463	478	493	508	523	538	553	587+200		
DATA	ZJAWISKA LODOWE																																						
03.02.2021	5-15cm / 100%	10-15cm / 80%	5cm/10%	10-15cm / 90%	5cm/10%	10-15cm / 80%	5cm / 10%	10-15cm / 80%	40%											10%																			
04.02.2021	5-15cm / 100%	10-15cm / 80%		10-15cm / 90%		10-15cm / 80%		10-15cm / 80%	40%											10%																			
05.02.2021	5-15cm / 100%	10-15cm / 80%	40%/10%	10-15cm / 90%	10%	10-15cm / 80%	30%/10%	10-15cm / 80%	40%	10%		30%	20%	10%																									
06.02.2021	5-15cm / 100%	10-15cm / 80%	40% / 10%	10-15cm / 90%	10% / 10%	10-15cm / 80%	40% / 10%	10-15cm / 80%	40%	20%		70%	20%	10%																									
07.02.2021	5-15cm / 100%	10-15cm / 80%	40% / 10%	10-15cm / 90%	10% / 10%	10-15cm / 80%	50% / 10%	10-15cm / 80%	40%		60%	80%	40%	10%																									
08.02.2021	5-15cm / 100%	10-15cm / 80%	40% / 10%	10-15cm / 90%	10% / 10%	10-15cm / 80%	50% / 10%	10-15cm / 80%	60%		40%	80%	40%	30% / 20%			10% / 10%																						
09.02.2021	5-15cm / 100%	10-15cm / 80%	40% / 10%	10-15cm / 90%	10% / 10%	10-15cm / 80%	30% / 10%	10-15cm / 80%	50%	50%		80%	50%	30% / 20%			20% / 20%																						

