











	- Rzeka wolna		- Pokrywa lodowa		- Kra i lód brzegowy		- lodolamacze
	- Śryż		- Płonia i przetainy		- Zator		
	- Lód brzegowy		- Spiętrzenia i podbitki		- Brak danych		
	- Śryż i lód brzegowy		- Woda na lodzie		- miejsce zatoru lodowego		

KOMUNIKAT NR 21 [2020/2021] Z DNIA 31.01.2021 O WYSTĘPOWANIU ZJAWISK LODOWYCH NA WIŚLE

GRANICE ADMINISTRACYJNE	Zarząd Zlewni w Radomiu					Zarząd Zlewni w Warszawie				Zarząd Zlewni we Włocławku																																						
	N.W. Annopol	N.W. Lipsko	N.W. Zwoleni	N.W. Puławy	N.W. Kozienice	N.W. Garwolin	N.W. Góra Kalwaria	N.W. Żerań		N.W. Wyszogród	N.W. Płock	N.W. Włocławek																																				
WODOWSKAZ	ANNOPOL (298+ 400)		PUŁAWY (372+000)		DĘBLIN (394+000)					WARSZAWA (513+000)	MODLIN (552+000)	WYSZOGRÓD (587+000)	KEPA POLSKA (607+000)	WŁOCŁAWEK (679+000)																																		
DOPIŁYWI, MIEJSCA CHARAKTERYSTYCZNE			Puławy		Dęblin					Góra Kalwaria	Warszawa	Wyszogród	Płock	Włocławek																																		
KM	295	311	319	327	335	343	351	359	367	375	383	391	399	407	415	423	431	439	447	455	463	471	479	487	495	503	511	519	527	535	543	551	559	567	575	583	591	599	607	615	623	631	639	647	655	663	671	684

DATA	ZJAWISKA LODOWE											
2021-01-25												
2021-01-26												
2021-01-27												
2021-01-28												
2021-01-29												
2021-01-30												
2021-01-31												

Komunikat o zjawiskach lodowych na Wiśle z dnia 2021-01-31 godz. 8:00

		 - Rzeka wolna  - Śryż  - Lód brzegowy  - Śryż i lód brzegowy	 - Pokrywa lodowa P - Płonia i przetainy S - Spiętrzenia i podbitki W - Woda na lodzie	 - Kra i lód brzegowy  - Zator  - Brak danych  - miejsce zatoru lodowego	 - lodolamacze																																					
WODOWSKAZ																																										
KM	684	696	702	708	714	720	726	732	738	744	750	756	762	768	774	780	786	792	798	804	810	816	822	828	834	840	846	852	858	864	870	876	882	888	894	900	906	912	918	924	930	939
DATA	ZJAWISKA LODOWE																																									
29.01.2021	10%		10%																																							
30.01.2021	10%		10%			10%																																				
31.01.2021	10%/10%		10%/10%																																							

Od dnia 16.12.2020 roku, zgodnie z instrukcją lodołamania, rozpoczęto zimową osłonę przeciwlodową na Dolnej Wiśle. W związku z tym w awanportach służy Przegalina do dyspozycji Biura Akcji Lodowej pozostaje 6 lodołamaczy gotowych do podjęcia ewentualnych działań w momencie wystąpienia takiej potrzeby.

- Rzeka wolna
- Śryż
- Łódź brzegowy
- Śryż i łódź brzegowy

- Pokrywa lodowa
- Płonia i przetainy
- Spiętrzenia i podbitki
- Woda na lodzie

- Kra i łódź brzegowy
- Zator
- Brak danych
- miejsce zatoru lodowego

- lodolamacze

KOMUNIKAT O WYSTĘPOWANIU ZJAWISK LODOWYCH NA RZECIE NAREW z dnia 31.01.2021

GRANICE ADMINISTRACYJNE	RZGW w Warszawie		Zarząd Zlewni w Ostrołęce																		
	Zarząd Zlewni w Dębem		NW Ostrołęka										NW Łomża								
WODOWSKAZ			ZAMBSKI KOSCIELNE (81+000)											NOVOGRÓD (180+000)							
			ROZAN (117+000)											OSTROŁĘKA (147+000)						PŁATNICA-ŁOMŻA (203+000)	WIZNA (246+000)
DOPŁYWY, MIEJSCA CHARAKTERYSTYCZNE	Pułtusk																				
	Zbiornik Dębe																				
KM	0		84+000											180						248+500	
	12		96											192						240	
DATA	18		ZJAWISKA LODOWE																		
	24																				
2021-01-25	1cm / 10%	4-6cm / 100% / W	1-5cm / 80%	10%										100%	10%	od 60% do 90%					100%
2021-01-26	1cm / 10%	4-11cm / 100% / W	4-5cm / 80%	10%										100%	10%	od 60% do 90%					100%
2021-01-27		4-11 cm / 100% / W	4-5cm / 80%	10%										100%	10%	od 60% do 90%					100%
2021-01-28		P 10%	4-5cm / 80%	10%										100%	10%	od 60%/90%					100%
2021-01-29		P 10%	2-3cm / 10%	10%										100%	10%	od 50%/90%					100%
2021-01-30		8-11cm / 100%		10%										100%	od 50% do 90%					100%	
2021-01-31	20%	8-11cm / 100%	10% / 10%	10%/10%										100%	od 50% do 90%	100%	od 50%/90%	100%	od 50%/90%	100%	