




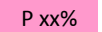









		- Rzeka wolna		- Śryż		- Łód brzegowy		- Śryż i łód brzegowy		- Pokrywa lodowa		- Płonia i przetajny		- Spiętrzenia i podbitki		- Woda na lodzie		- Kra i łód brzegowy		- Zator		- Brak danych		- miejsce zatoru lodowego		- lodolamacze													
KOMUNIKAT O WYSTĘPOWANIU ZJAWISK LODOWYCH NA RZECIE ODRA																																							
GRANICE ADMINISTRACYJNE	Zarząd Zlewni w Gliwicach														Zarząd Zlewni w Opolu																								
	NW Racibórz							NW Kędzierzyn-Koźle							NW Krapkowice																								
WODOWSKAZ	Chałupki	Krzyżanowice (34+000)	Racibórz Miedonia (55+010)				Kozle (97+000)							Krapkowice (124+000)				Opole (146+000)				Ujście Nysy (180+000)																	
DOPŁYWY, MIEJSCA CHARAKTERYSTYCZNE																																							
KM	20	28	32	36	40	44	48	52	56	60	64	68	72	76	80	84	88	92	96	100	104	108	112	116	120	124	128	132	136	140	144	148	152	156	160	164	168	172	180
DATA	ZJAWISKA LODOWE																																						
2021-01-13	10%																																						
2021-01-14																																							
2021-01-15																																							
2021-01-16																		10%																					
2021-01-17																		20%																					

-  - Rzeka wolna
-  - Śryż
-  - Lód brzegowy
-  - Śryż i lód brzegowy


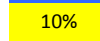
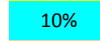
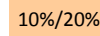
-  - Pokrywa lodowa
-  - Płonia i przetainy
-  - Spiętrzenia i podbitki
-  - Woda na lodzie


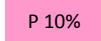
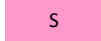

-  - Kra i lód brzegowy
-  - Zator
-  - Brak danych
-  - miejsce zatoru lodowego





 - lodolamacze


KOMUNIKAT O WYSTĘPOWANIU ZJAWISK LODOWYCH NA RZECIE ODRA

GRANICE ADMINISTRACYJNE	Zarząd Zlewni w Opolu			Zarząd Zlewni we Wrocławiu										Zarząd Zlewni w Zielonej Górze																													
	NW Krapkowi-ce	NW Opole		NW Brzeg	NW Olawa	NW Wrocław	NW Wołów	NW Wołów	NW Lubin	NW Lubin	NW Lubin	NW Lubin	NW Lubin	NW Bytom	NW Nowa Sól	NW Zielona Góra	NW Krosno Odrzańskie	NW Słubice																									
WODOWSKAZ	Krapkowi-ce (125+000)	Opole (147+000)	Ujście Nysy (181+000)				Brzeg Dolny (284+000)	Malczyce (305+000)	Ścinawa (332+000)		Głogów (393+000)		Nowa Sól (430+000)	Cigacice (471+000)	Nietków (491+000)		Połgocko (530+000)																										
DOPIŁY, MIEJSCA CHARAKTERYSTYCZNE	Osobfoga	Mała Panew	Nysa Kłodzka		Olawa	Bystrzyca/Widawa	Brzeg Dolny - Jał	Malczyce - STW	Kaczawa		Barycz	Głogów - Most drogowy					Bóbr																										
KM	98+600	122	134	146	158	170	182	194	206	218	230	242	254	266	278	290	302	314	326	338	350	362	374	386	398	410	422	434	446	458	470	482	494	506	518	530	542	554	566	578	590	617+000	Warta
DATA	ZJAWISKA LODOWE																																										
2021-01-11	[Ice phenomenon data for 2021-01-11]																																										
2021-01-12	[Ice phenomenon data for 2021-01-12]																																										
2021-01-13	[Ice phenomenon data for 2021-01-13]																																										
2021-01-14	[Ice phenomenon data for 2021-01-14]																																										
2021-01-15	[Ice phenomenon data for 2021-01-15]																																										
2021-01-16	[Ice phenomenon data for 2021-01-16]																																										
2021-01-17	[Ice phenomenon data for 2021-01-17]																																										

-  - Rzeka wolna
-  10% - Śryż
-  10% - Łód brzegowy
-  10%/20% - Śryż i łód brzegowy


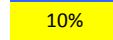
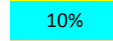
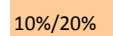
-  - Pokrywa lodowa
-  P 10% - Płonia i przetainy
-  S - Spiętrzenia i podbitki
-  W - Woda na lodzie


-  - Kra i łód brzegowy
-  - Zator
-  - Brak danych
-  - miejsce zatoru lodowego






 - lodolamcze

KOMUNIKAT O WYSTĘPOWANIU ZJAWISK LODOWYCH NA RZECIE ODRA


GRANICE ADMINISTR	PGW WP RZGW Szczecin			Państwowe Gospodarstwo Wodne Wody Polskie																																													
	O.H. Słubice (RZGW Wrocław)	O.H. Gozdowice	O.H. Widuchowa	O.H. Szczecin																																													
WODOWSKAZ	Biała Góra (546+000)	Słubice (584+000)	Kostrzyn n/Odrą (619+000)	Gozdowice (645+000)	Bielinek (672+000)	Widuchowa (702+000)	Gryfino (719+000)	Szczecin Podjuchy (734+000)																																									
DOPIŁY, MIEJSCA CHARAKTERYSTYCZNE	Warta			Elektrownia "Dolina Odra"																																													
KM	542	550	554	558	562	566	570	574	578	582	586	590	594	598	602	606	610	614	618	622	626	630	634	638	642	646	650	654	658	662	666	670	674	678	682	686	690	694	698	702	706	710	714	718	722	726	730	734	741
DATA	ZJAWISKA LODOWE																																																
2021-01-16																																																	
2021-01-17																																																	

-  - Rzeka wolna
-  10% - Śryż
-  10% - Lód brzegowy
-  10%/20% - Śryż i lód brzegowy

-  - Pokrywa lodowa
- P 10% - Płonia i przetainy
- S - Spiętrzenia i podbitki
- W - Woda na lodzie

-  - Kra i lód brzegowy
-  - Zator
-  - Brak danych
-  - miejsce zatoru lodowego
-  - lodolamacze


KOMUNIKAT O WYSTĘPOWANIU ZJAWISK LODOWYCH NA RZECE ODRA ZACHODNIA

GRANICE ADMINISTR	PGW WP RZGW Szczecin		
	O.H. Widuchowa		O.H. Szczecin
WODOWSKAZ	Gartz (8+000)	Mescherin (14+000)	Szczecin Most Długi (36+000)
DOPŁYWY, MIEJSCA CHARAKTERYSTYCZNE			
KM	<div style="display: flex; justify-content: space-between; border-bottom: 1px solid black; padding-bottom: 5px;"> 0 4 6 8 10 12 14 16 18 20 22 24 26 28 30 32 36 </div>		
DATA	ZJAWISKA LODOWE		
2021-01-16			
2021-01-17			

- Rzeka wolna
- Śryż
- Łódź brzegowy
- Śryż i łódź brzegowy

- Pokrywa lodowa
- P xx% - Płonia i przetainy
- S - Spiętrzenia i podbitki
- W - Woda na lodzie

- Kra i łódź brzegowy
- Zator
- Brak danych
- miejsce zatoru lodowego

 - lodolamacze

KOMUNIKAT O WYSTĘPOWANIU ZJAWISK LODOWYCH NA RZECE WARTA

GRANICE ADMINISTRACYJNE	ZARZĄD ZLEWNI W GORZOWIE WLKP.		ZARZĄD ZLEWNI W POZNANIU			ZARZĄD ZLEWNI W KOLE			ZARZĄD ZLEWNI W SIERADZU																																					
	NW GORZÓW WLKP.	NW MIĘDZYCHÓD	NW OBORNIKI	NW POZNAŃ	NW ŚREM	NW WRZEŚNIA	NW KONIN	NW KOŁO	NW SIERADZ		NW WIELUŃ		NW RADOMSKO	NW CZĘSTOCHOWA	NW ZAWIERCIE																															
WODOWSKAZ	Gorzów Wlkp. (056+000)	Skwierzyna (092+000)	Wronki (171+000)	Oborniki (206+000)	Poznań (M.Rochy) (244+000)	Śrem (292+000)	Nowa Wieś Podgórna (343+000)	Sławsk (392+000)	Uniejów (467+000)	Sieradz (521+000)	Burzenin (546+000)	Osjaków (571+000)	Działoszyn (620+000)	Bobry (682+000)	Poraj (763+000)	Łęta (774+000)	Krećwilik (792+000)																													
DOPŁYWY, MIEJSCA CHARAKTERYSTYCZNE	Gorzów Wlkp.	Noteć Odra	Wetna	Poznań	Prosna	Kanał Ślesin Konin	Ner	Zb. Jeziorsko	Widawka	Liswarta	Częstochowa	Zb. Poraj																																		
KM	0	18	36	54	72	90	108	126	144	162	180	198	216	234	252	270	288	306	324	342	360	378	396	414	432	450	468	486	504	522	540	558	576	594	612	630	648	666	684	702	720	738	756	774	792	808
DATA	ZJAWISKA LODOWE																																													
2021-01-11	[Blue background]																																													
2021-01-12	[Blue background]																																													
2021-01-13	[Blue background]																																													
2021-01-14	[Blue background]																																													
2021-01-15	[Blue background]																																													
2021-01-16	[Blue background]																																													
2021-01-17	[Blue background]																																													

10%

20%

30%

4 cm / 60%





5 cm / 60%

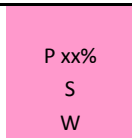
2 cm / 90%





1 cm / 90%


1 cm / 90%

1 cm / 90%

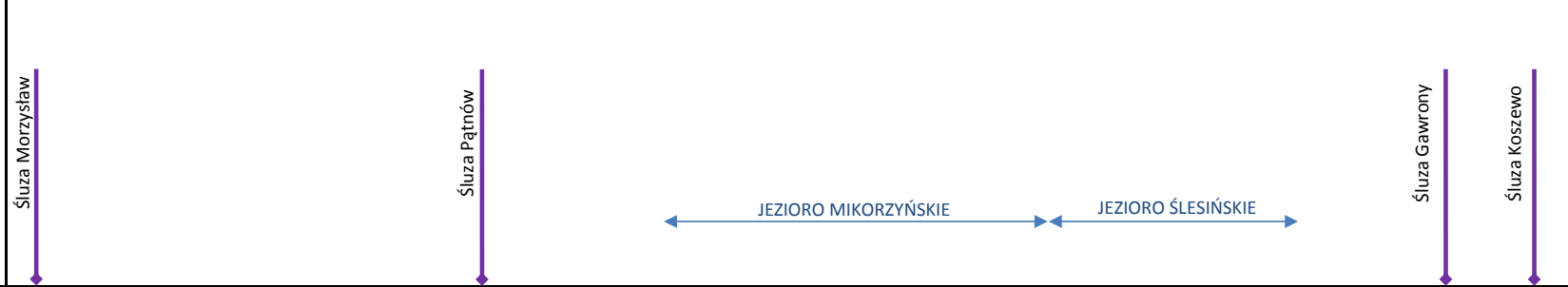
-  - Rzeka wolna
-  - Śryż
-  - Łód brzegowy
-  - Śryż i łód brzegowy

-  P xx% - Pokrywa lodowa
- S - Płonia i przetainy
- W - Spiętrzenia i podbitki
- Woda na lodzie

-  - Kra i łód brzegowy
-  - Zator
-  - Brak danych
-  - miejsce zatoru lodowego

 - lodolamacze

KOMUNIKAT O WYSTĘPOWANIU ZJAWISK LODOWYCH NA RZECIE KANAŁ ŚLESIŃSKI

GRANICE ADMINISTRACYJNE	Zarząd Zlewni w Kole											
	NW Konin											
WODOWSKAZ	Konin (0+022)											
DOPLYWY, MIEJSCA CHARAKTERYSTYCZNE												
KM	000+000	4	6	8	10	12	14	16	18	20	22	026+460
DATA	ZJAWISKA LODOWE											
2021-01-11												2 cm / 100%
2021-01-12												2 cm / 100%
2021-01-13												2 cm / 100%
2021-01-14												2 cm / 100%
2021-01-15												3 cm / 100%
2021-01-16												3 cm / 100%
2021-01-17	3-4 cm / 100%											

- Rzeka wolna
- Śryż
- Lód brzegowy
- Śryż i lód brzegowy

- P xx% - Pokrywa lodowa
- Płonia i przetainy
- S - Spiętrzenia i podbitki
- W - Woda na lodzie

- Kra i lód brzegowy
- Zator
- Brak danych
- miejsce zatoru lodowego

- lodolamacze

KOMUNIKAT O WYSTĘPOWANIU ZJAWISK LODOWYCH NA RZECIE NOTEĆ GÓRNA











GRANICE ADMINISTRACYJNE	Zarząd Zlewni w Inowrocławiu		
	NW Inowrocław	NW Żnin	NW Bydgoszcz - Zachód
WODOSKAZ	Pakość (081+000)		
DOPŁYWY, MIEJSCA CHARAKTERYSTYCZNE			
KM	025+000	31	147+000
DATA	ZJAWISKA LODOWE		
2021-01-13	10%		
2021-01-14	10%		
2021-01-15	80%		
2021-01-16	1 cm / 100 %		
2021-01-17	4 cm / 100 %	3 cm / 100 %	60%

- Rzeka wolna
- Śryż
- Łód brzegowy
- Śryż i łód brzegowy
- Pokrywa lodowa
- Płonia i przetajiny
- Spiętrzenia i podbi
- Woda na lodzie
- Kra i łód brzegowy
- lodolamacze
- Zator
- Brak danych
- miejsce zatoru lodowego





KOMUNIKAT O WYSTĘPOWANIU ZJAWISK LODOWYCH NA RZECE NOTEĆ DOLNA





GRANICE ADMINISTRACYJNE	Zarząd Zlewni w Innowrocławiu					Zarząd Zlewni w Pile																
	NW Bydgoszcz - Zachód	NW Nakło nad Notecią	NW Chodzież			NW Trzcianka			NW Drezdenko													
WODOWSKAZ		Nakło Zachodnie (043+000)		Białośliwie (076+000)		Ujście 1 (106+000)		Czarnków (132+000)		Krzyż (176+000)		Nowe Drezdenko (188+000)										
DOPIYBY, MIEJSCA CHARAKTERYSTYCZNE																						
KM	15+000		35	45	55	65	75	85	95	105	115	125	135	145	155	165	175	185	195	205		226+000
DATA	ZJAWISKA LODOWE																					
2021-01-13																						
2021-01-14																						
2021-01-15																						
2021-01-16		20%																				
2021-01-17	6 cm	30%																				





Komunikat o zjawiskach lodowych na Wiśle z dnia 2021-01-17 godz. 8:00

		 - Rzeka wolna	 - Śryż	 - Lód brzegowy	 - Śryż i lód brzegowy	 - Pokrywa lodowa	P - Płonia i przetainy	S - Spiętrzenia i podbitki	W - Woda na lodzie	 - Kra i lód brzegowy	 - Zator	 - Brak danych	 - miejsce zatoru lodowego	 - lodolamacze																												
WODOWSKAZ																																										
KM	684	696	702	708	714	720	726	732	738	744	750	756	762	768	774	780	786	792	798	804	810	816	822	828	834	840	846	852	858	864	870	876	882	888	894	900	906	912	918	924	930	939
DATA	ZJAWISKA LODOWE																																									
16.01.2021																																										
17.01.2021																																										

Od dnia 16.12.2021 roku, zgodnie z instrukcją lodołamania, rozpoczęto zimową osłonę przeciwlodową na Dolnej Wiśle. W związku z tym w awanportach służy Przegalina do dyspozycji Biura Akcji Lodowej pozostaje 6 lodołamaczy gotowych do podjęcia ewentualnych działań w momencie wystąpienia takiej potrzeby.

-  - Rzeka wolna
-  - Śryż
-  - Łódź brzegowy
-  - Śryż i łódź brzegowy

-  P xx% - Pokrywa lodowa
-  S - Płonia i przetainy
-  W - Spiętrzenia i podbitki
-  - Woda na lodzie

-  - Kra i lód brzegowy
-  - Zator
-  - Brak danych
-  - miejsce zatoru lodowego

 - lodolamacze

KOMUNIKAT O WYSTĘPOWANIU ZJAWISK LODOWYCH NA RZECIE BUG

GRANICE ADMINISTRACYJNE	RZGW w Warszawie		Zarząd Zlewni w Sokołowie Podlaskim					Zarząd Zlewni w Białej Podlasie																																							
	Zarząd Zlewni w Debem		NW Ostrów Mazowiecka	NW Wysokie Mazowieckie	NW Łosice	NW Siemiatycze	NW Włodawa			NW Chełm			NW Hrubieszów																																		
WODOWSKAZ	WYSZKÓW (34+000)		MAŁKINIA (98+000)		FRANKOPOL (163+000)		KRZYCZEW (269+000)	TERESPOL (283+000)		WŁODAWA (378+000)		DOROHUSK (463+000)		STRYZÓW (537+000)	STRYZÓW (548+000)																																
DOPIŁY, MIEJSCA CHARAKTERYSTYCZNE	Liwiec	Wyszków	Brok	Nurzec	Drohiczyn		Krzna		Włodawa		Weinianka		Huczwa																																		
KM	0	28	43+000	73	88	103	118	133	148	163	178	193	208	223	238	253	268	283	298	313	328	343	358	373	388	403	418	433	448	463	478	493	508	523	538	553	587+200										
DATA	ZJAWISKA LODOWE																																														
2021-01-13																																															
2021-01-14																																															
2021-01-15																																															
2021-01-16	50%																																														
2021-01-17	100%	70%	50% / 10%																									30%	40%	50%	30%																

