











- Rzeka wolna
- Śryż
- Łódź brzegowy
- Śryż i łódź brzegowy
- Pokrywa lodowa
- Płonia i przetainy
- Spiętrzenia i podbitki
- Woda na lodzie
- Kra i łódź brzegowy
- Zator
- Brak danych
- miejsce zatoru lodowego
- lodolamaczce

KOMUNIKAT O WYSTĘPOWANIU ZJAWISK LODOWYCH NA RZECIE ODRA

GRANICE ADMINISTRACYJNE	Zarząd Zlewni w Opolu			Zarząd Zlewni we Wrocławiu										Zarząd Zlewni w Zielonej Górze																												
	NW Krapkowi-ce	NW Opole		NW Brzeg	NW Oława	NW Wrocław	NW Wołów	NW Wołów	NW Wołów	NW Wołów	NW Wołów	NW Wołów	NW Lubin	NW Bytom	NW Nowa Sól	NW Zielona Góra		NW Krosno Odrzańskie	NW Słubice																							
WODOWSKAZ	Krapkowi-ce (125+000)	Opole (147+000)		Ujście Nysy (181+000)		Brzeg Dolny (284+000)		Malczyce (305+000)		Ścinawa (332+000)		Głogów (393+000)		Nowa Sól (430+000)		Cigacice (471+000)		Nietków (491+000)		Połęczko (530+000)																						
DOPIŁY, MIEJSCA CHARAKTERYSTYCZNE	Osobłoga		Mała Panew		Nysa Kłodzka		Oława		Bystrzyca/Widawa		Brzeg Dolny - Jaj		Malczyce - STW		Kaczawa		Barycz		Głogów - Most drogowy		Bóbr		Warta																			
KM	98+600	122	134	146	158	170	182	194	206	218	230	242	254	266	278	290	302	314	326	338	350	362	374	386	398	410	422	434	446	458	470	482	494	506	518	530	542	554	566	578	590	617+000
DATA		ZJAWISKA LODOWE																																								
2021-01-11																																										
2021-01-12																																										
2021-01-13																																										
2021-01-14																																										

	- Rzeka wolna		- Pokrywa lodowa		- Kra i lód brzegowy		- lodolamacze
	- Śryż	P xx%	- Płonia i przetainy		- Zator		
	- Lód brzegowy	S	- Spiętrzenia i podbitki		- Brak danych		
	- Śryż i lód brzegowy	W	- Woda na lodzie		- miejsce zatoru lodowego		

KOMUNIKAT O WYSTĘPOWANIU ZJAWISK LODOWYCH NA RZECIE WARTA

GRANICE ADMINISTRACYJNE	ZARZĄD ZLEWNI W GORZOWIE WLKP.		ZARZĄD ZLEWNI W POZNANIU			ZARZĄD ZLEWNI W KOLE			ZARZĄD ZLEWNI W SIERADZU																																					
	NW GORZÓW WLKP.	NW MIĘDZYCHÓD	NW OBORNIKI	NW POZNAŃ	NW ŚREM	NW WRZEŚNIA	NW KONIN	NW KOŁO	NW SIERADZ			NW WIELUŃ			NW RADOMSKO	NW CZĘSTOCHOWA		NW ZAWIERCIE																												
WODOWSKAZ	Gorzów Wlkp. (056+000)	Skwierzyna (092+000)	Wronki (171+000)	Oborniki (206+000)	Poznań (M.Rocha) (244+000)	Śrem (292+000)	Nowa Wieś Podgórna (343+000)	Ślawsk (392+000)	Uniejów (467+000)	Sieradz (521+000)	Burzenin (546+000)	Osjaków (571+000)	Działoszyń (620+000)	Bobry (682+000)	Poraj (763+000)	Łgota (774+000)	Krećwilik (792+000)																													
DOPŁYWY, MIEJSCA CHARAKTERYSTYCZNE	Gorzków		Noteć	Obra	Wetna	Poznań	Prosna	Kanał Ślesin	Konin	Ner	Zb. Jeziorsko	Widawka	Liswarta	Częstochowa		Zb. Poraj																														
KM	0	18	36	54	72	90	108	126	144	162	180	198	216	234	252	270	288	306	324	342	360	378	396	414	432	450	468	486	504	522	540	558	576	594	612	630	648	666	684	702	720	738	756	774	792	808
DATA	ZJAWISKA LODOWE																																													
2021-01-11	[Blue background]																																													
2021-01-12	[Blue background]																																													
2021-01-13	[Blue background]																																													
2021-01-14	[Blue background]																																													

1 cm/20%

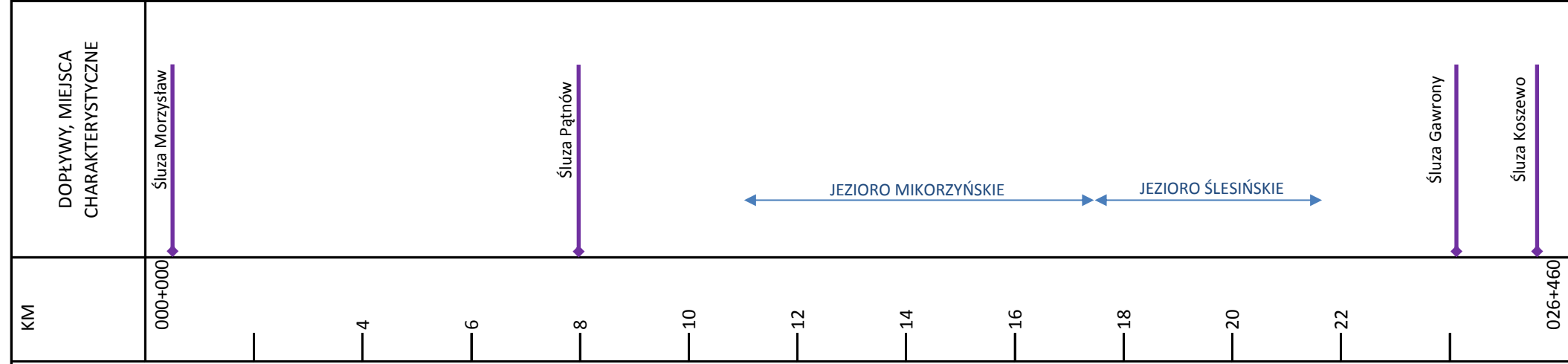
1 cm/30%

	- Rzeka wolna		- Pokrywa lodowa		- Kra i lód brzegowy		- lodolamacze
	- Śryż	P xx%	- Płonia i przetainy		- Zator		
	- Lód brzegowy	S	- Spiętrzenia i podbitki		- Brak danych		
	- Śryż i lód brzegowy	W	- Woda na lodzie		- miejsce zatoru lodowego		

KOMUNIKAT O WYSTĘPOWANIU ZJAWISK LODOWYCH NA RZECIE KANAŁ ŚLESIŃSKI

GRANICE ADMINISTRACYJNE	Zarząd Zlewni w Kole
	NW Konin

WODOWSKA Z	Konin (0+022)
------------	---------------



DATA	ZJAWISKA LODOWE
2021-01-04	1cm / 100%
2021-01-05	1cm / 100%
2021-01-07	1cm / 100%
2021-01-08	1cm / 100%
2021-01-11	2 cm / 100%
2021-01-12	2 cm / 100%
2021-01-13	2 cm / 100%
2021-01-14	2 cm / 100%

- Rzeka wolna
- Śryż
- Lód brzegowy
- Śryż i lód brzegowy

- Pokrywa lodowa
- P xx%** - Płonia i przetajiny
- S** - Spiętrzenia i podbitki
- W** - Woda na lodzie

- Kra i lód brzegowy
- Zator
- Brak danych
- miejsce zatoru lodowego

- lodolamacze

KOMUNIKAT O WYSTĘPOWANIU ZJAWISK LODOWYCH NA RZECIE NOTEĆ GÓRNA





GRANICE ADMINISTRACYJNE	Zarząd Zlewni w	Zarząd Zlewni w Innowrocławiu	
	NW Koni	NW Innowrocław	NW Żnin
WODOWSKAZ		Pakość (081+000)	
DOPŁYWY, MIEJSCA CHARAKTERYSTYCZNE			
KM	025+000	31	147+000
DATA	ZJAWISKA LODOWE		
2021-01-10		60%	
2021-01-11		90%	
2021-01-12		30%	
2021-01-13		10%	
2021-01-14		10%	





- Rzeka wolna
- Śryż
- Łód brzegowy
- Śryż i lód brzegowy
- Pokrywa lodowa
- P xx% - Płonia i przetałny
- S - Spiętrzenia i podbi
- W - Woda na lodzie
- Kra i lód brzegowy
- Zator
- Brak danych
- * - miejsce zatoru lodowego





KOMUNIKAT O WYSTĘPOWANIU ZJAWISK LODOWYCH NA RZECE NOTEĆ DOLNA


GRANICE ADMINISTRACYJNE	Zarząd Zlewni w Innowrocławiu								Zarząd Zlewni w Pile												
	Bydgoszcz - Zachód	NW Nakło nad Notecią			NW Chodzież			NW Trzcianka				NW Drezdenko									
WODOWSKAZ		Nakło Zachodnie (043+000)		Białośliwie (076+000)		Ujście 1 (106+000)		Czarnków (132+000)		Krzyż (176+000)		Nowe Drezdenko (188+000)									
DOPŁYWY, MIEJSCA CHARAKTERYSTYCZNE																					
KM	15+000		35	45	55	65	75	85	95	105	115	125	135	145	155	165	175	185	195	205	
DATA	ZJAWISKA LODOWE																				
2021-01-10																					
2021-01-11																					
2021-01-12																					
2021-01-13																					
2021-01-14																					



-  - Rzeka wolna
-  - Śryż
-  - Łód brzegowy
-  - Śryż i łód brzegowy














-  - Pokrywa lodowa
-  P xx% - Płonia i przetainy
-  S - Spiętrzenia i podbitki
-  W - Woda na lodzie

-  - Kra i łód brzegowy
-  - Zator
-  - Brak danych
-  - miejsce zatoru lodowego

 - lodołamacze

KOMUNIKAT O WYSTĘPOWANIU ZJAWISK LODOWYCH NA RZECIE WIŚŁA

GRANICE ADMINISTRACYJNE	Zarząd Zlewni w Krakowie										Zarząd Zlewni w Sandomierzu																														
	WODOWSKAZ		WODOWSKAZ		WODOWSKAZ		WODOWSKAZ		WODOWSKAZ		WODOWSKAZ		WODOWSKAZ		WODOWSKAZ		WODOWSKAZ																								
WODOWSKAZ	Las (16+300)	Smolice (23+300)	Czernichów-Prom (45+300)	Kraków-Bielany (69+200)		Sierosławice (130+500)	Popędzyna (138+000)	Karsy (166+000)		Szczucin (194+100)		Koło (240+800)	Sandomierz (268+400)	Zawichost (287+600)																											
DOPIYBY, MIEJSCA CHARAKTERYSTYCZNE	ujście Skawy		ujście Skawinki		ujście Raby		ujście Dunajca		ujście Wistoki		ujście Sanu		ujście Sanny																												
KM	0+000	14	21	28	35	42	49	56	63	70	77	84	91	98	105	112	119	126	133	140	147	154	161	168	175	182	189	196	203	210	217	224	231	238	245	252	259	266	273	280	295+200
DATA	ZJAWISKA LODOWE																																								
2021-01-12																																									
2021-01-13																																									
2021-01-14																																									

	- Rzeka wolna		- Pokrywa lodowa		- Kra i lód brzegowy		- lodolamacze
	- Śryż		- Płonia i przetainy		- Zator		
	- Lód brzegowy		- Spiętrzenia i podbitki		- Brak danych		
	- Śryż i lód brzegowy		- Woda na lodzie		- miejsce zatoru lodowego		

KOMUNIKAT NR 4 [2020/2021] Z DNIA 14.01.2021 O WYSTĘPOWANIU ZJAWISK LODOWYCH NA WIŚLE













GRANICE ADMINISTRACYJNE	Zarząd Zlewni w Radomiu					Zarząd Zlewni w Warszawie					Zarząd Zlewni we Włocławku																																					
	N.W. Annapol	N.W. Lipsko	N.W. Zwoleni	N.W. Puławy	N.W. Kozienice	N.W. Garwolin	N.W. Góra Kalwaria	N.W. Żerań		N.W. Wyszogród	N.W. Płock		N.W. Włocławek																																			
WODOWSKAZ	ANNOPOL (298+ 400)		PUŁAWY (372+000)		DĘBLIN (394+000)						WARSAWA (513+000)	MODLIN (552+000)	WYSZOGRÓD (587+000)	KĘPA POLSKA (607+000)	WŁOCŁAWEK (679+000)																																	
DOPŁYWY, MIEJSCA CHARAKTERYSTYCZNE						Puławy	Dęblin						Góra Kalwaria	Warszawa			Wyszogród	Płock			Włocławek																											
KM	295	311	319	327	335	343	351	359	367	375	383	391	399	407	415	423	431	439	447	455	463	471	479	487	495	503	511	519	527	535	543	551	559	567	575	583	591	599	607	615	623	631	639	647	655	663	671	684
DATA	ZJAWISKA LODOWE																																															
2021-01-11																																																
2021-01-12																																																
2021-01-13																																																
2021-01-14																																																

- Rzeka wolna
- Śrzyż
- Łódź brzegowy
- Śrzyż i łódź brzegowy
- Pokrywa lodowa
- P xx% - Płonia i przetainy
- S - Spiętrzenia i podbitki
- W - Woda na lodzie
- Kra i łódź brzegowy
- Zator
- Brak danych
- Brak danych
- Brak danych
- miejsce zatoru lodowego
- lodolamacze

KOMUNIKAT NR 25 [2020/2021] Z DNIA 14.01.2021 O WYSTĘPOWANIU ZJAWISK LODOWYCH NA RZECIE SAN













GRANICE ADMINISTRACYJNE	Zarząd Zlewni w Stalowej Woli		Zarząd Zlewni w Przemyślu																									
	NW Stalowa Wola	NW Leżajsk	NW Jarosław	NW Przemyśl	NW Dynów	NW Sanok	NW Lesko	NW Ustrzyki Dolne																				
WODOWSKAZ	Radomyśl (10+300) Nisko (39+400)	Leżachów (100+900)	Jarosław (119+800)	Przemyśl (165+900)	Olichowce (280+700)	Lesko (301+100)	Zatwarnica (366+900)	Dwernik (375+300)																				
DOPŁYWY, MIEJSCA CHARAKTERYSTYCZNE	Bukowa Tanew	Wisłok	Lubaczówka	Jarosław	Szkiełto	Wiar	Przemyśl	Dynów	Sanok	Ostawa	Hoczewka	Myczko	Solina															
KM	3+900	36	52	68	84	100	116	132	148	164	180	196	212	228	244	260	276	292	308	324	340	356	372	388	404	420	436	457+860
DATA	ZJAWISKA LODOWE																											

2021-01-07			
2021-01-08		10% / 10%	
2021-01-11		10%	
2021-01-12		10%	10%
2021-01-13		10%	10%
2021-01-14		10%	10%
		20% / 10%	

	- Rzeka wolna		- Pokrywa lodowa		- Kra i lód brzegowy
	- Śryż		- Płonia i przetainy		- Zator
	- Lód brzegowy		- Spiętrzenia i podbitki		- Brak danych
	- Śryż i lód brzegowy		- Woda na lodzie		- miejsce zatoru lodowego

KOMUNIKAT NR 4 [2020/2021] Z DNIA 14.01.2021 O WYSTĘPOWANIU ZJAWISK LODOWYCH NA BUGU

GRANICE ADMINISTRACYJNE	RZGW w Warszawie		RZGW w Lublinie																																						
	Zarząd Zlewni w Dębem		Zarząd Zlewni w Sokołowie Podlaskim					Zarząd Zlewni w Białej Podlaskiej																																	
WODOWSKAZ	WYSZKÓW (34+000)	MAŁKINIA (98+000)	FRANKOPOL (163+000)						WŁODAWA (382+000)	STRZYŻÓW (537+000)																															
DOPŁYWY, MIEJSCA CHARAKTERYSTYCZNE		Wyszaków		Drohiczyn							Włodawa																														
KM	0	28	42	56	70	84	98	112	126	140	154	168	182	196	210	224	238	252	266	280	294	308	322	336	350	364	378	392	406	420	434	448	462	476	490	504	518	532	546	560	587
DATA	ZJAWISKA LODOWE																																								
2021-01-11	Obszar administrowany przez RZGW w Lublinie www.lublin.wody.gov.pl																																								
2021-01-12	Obszar administrowany przez RZGW w Lublinie www.lublin.wody.gov.pl																																								
2021-01-13	Obszar administrowany przez RZGW w Lublinie www.lublin.wody.gov.pl																																								
2021-01-14	Obszar administrowany przez RZGW w Lublinie www.lublin.wody.gov.pl																																								

	- Rzeka wolna		- Pokrywa lodowa		- Kra i lód brzegowy
	- Śryż		- Płonia i przetainy		- Zator
	- Lód brzegowy		- Spiętrzenia i podbitki		- Brak danych
	- Śryż i lód brzegowy		- Woda na lodzie		- miejsce zatoru lodowego

KOMUNIKAT NR 4 [2020/2021] Z DNIA 14.01.2021 O WYSTĘPOWANIU ZJAWISK LODOWYCH NA NARWI

GRANICE ADMINISTRACYJNE	RZGW w Warszawie		RZGW w Białymstoku			
	Zarząd Zlewni w Dębem		Zarząd Zlewni w Ostrołęce			
WODOWSKAZ	ZAMBSKI KOŚCIELNE (81+000)		RÓŻAN (117+000)	OSTROŁĘKA (147+000)	NOWOGRÓD (180+000)	WIZNA (246+000)
DOPŁYWY, MIEJSCA CHARAKTERYSTYCZNE	Pułtusk		Łomża			
KM	0, 12, 18, 24, 30, 36, 42, 48, 54, 60, 66, 72, 78, 84, 90, 96, 102, 108, 114, 120, 126, 132, 138, 144, 150, 156, 162, 168, 174, 180, 186, 192, 198, 204, 210, 216, 222, 228, 234, 249		ZJAWISKA LODOWE			
DATA	2021-01-11		Obszar administrowany przez RZGW w Białymstoku www.bialystok.wody.gov.pl			
	2021-01-12		Obszar administrowany przez RZGW w Białymstoku www.bialystok.wody.gov.pl			
	2021-01-13		Obszar administrowany przez RZGW w Białymstoku www.bialystok.wody.gov.pl			
	2021-01-14		Obszar administrowany przez RZGW w Białymstoku www.bialystok.wody.gov.pl			

- Rzeka wolna
- Śryż
- Lód brzegowy
- Śryż i lód brzegowy
- Pokrywa lodowa
- P xx% - Płonia i przetainy
- S - Spiętrzenia i podbitki
- W - Woda na lodzie
- Kra i lód brzegowy
- Zator
- Brak danych
- lodolamacze
- miejsce zatoru lodowego

KOMUNIKAT O WYSTĘPOWANIU ZJAWISK LODOWYCH NA RZECIE NAREW

GRANICE ADMINISTRACYJNE	Zarząd Zlewni w Ostrołęce	
	NW Ostrołęka	NW Łomża
WODOWSKAZ	ROŻAN (117+000)	OSTROŁĘKA (147+000)
	NOWOGRÓD (180+000)	PIĄTNICA-ŁOMŻA (203+000)
		WIZNA (246+000)
DOPIŁY, MIEJSCA CHARAKTERYSTYCZNE	Orzyc	Orz
	Omulew	EC Ostrołęka
	Szkwa	Pisa
KM	84+000	248+500
	96	
	102	
	108	
	114	
	120	
	126	
	132	
	138	
	144	
	150	
	156	
	162	
	168	
	174	
	180	
	186	
	192	
	198	
	204	
	210	
	216	
	222	
	228	
	234	
	240	
DATA	ZJAWISKA LODOWE	
2021-01-14		