


- Rzeka wolna
- Śryż
- Łódź brzegowy
- Śryż i łódź brzegowy



- Pokrywa lodowa
- P xx% - Płonka i przetainy
- S - Spiętrzenia i podbitki
- W - Woda na lodzie

- Kra i łódź brzegowy
- Zator
- Brak danych
- miejsce zatoru lodowego

 - lodolamacze

### KOMUNIKAT O WYSTĘPOWANIU ZJAWISK LODOWYCH NA RZECIE ODRA

GRANICE ADMINISTRACYJNE	Zarząd Zlewni w Opolu			Zarząd Zlewni we Wrocławiu										Zarząd Zlewni w Zielonej Górze																												
	NW Krapkowi ce	NW Opole		NW Brzeg	NW Oława	NW Wrocław		NW Wołów	NW Wołów	NW Lubin	NW Bytom Odrzański	NW Nowa Sól	NW Zielona Góra		NW Krosno Odrzańskie	NW Słubice																										
WODOWSKAZ	Krapkowi ce (125+000)	Opole (147+000)		Ujście Nysy (181+000)		Brzeg Dolny (284+000)		Malczyce (305+000)	Ścinawa (332+000)	Głogów (393+000)	Nowa Sól (430+000)	Cigacice (471+000)	Nietków (491+000)	Połęcko (530+000)																												
DOPŁYWY, MIEJSCA CHARAKTERYSTYCZNE	Osobłoga	Mała Panew	Nysa Kłodzka	Oława	Bystrzyca/Widawa	Brzeg Dolny - Jał	Uraz	Malczyce - STW	Kaczawa	Barycz	Głogów - Most drogowy	Bóbr	Warta																													
KM	98+600	122	134	146	158	170	182	194	206	218	230	242	254	266	278	290	302	314	326	338	350	362	374	386	398	410	422	434	446	458	470	482	494	506	518	530	542	554	566	578	590	617+000
DATA	ZJAWISKA LODOWE																																									
2021-01-11	[Ice dam symbols]																																									
2021-01-12	[Ice dam symbols]																																									
2021-01-13	[Ice dam symbols, cyan bar at km 218]																																									
2021-01-14	[Ice dam symbols]																																									
2021-01-15	[Ice dam symbols]																																									

 - Rzeka wolna	 - Pokrywa lodowa	 - Kra i lód brzegowy	 - lodolamacze
 - Śryż	P xx% - Płonia i przetainy	 - Zator	
 - Lód brzegowy	S - Spiętrzenia i podbitki	 - Brak danych	
 - Śryż i lód brzegowy	W - Woda na lodzie	 - miejsce zatoru lodowego	

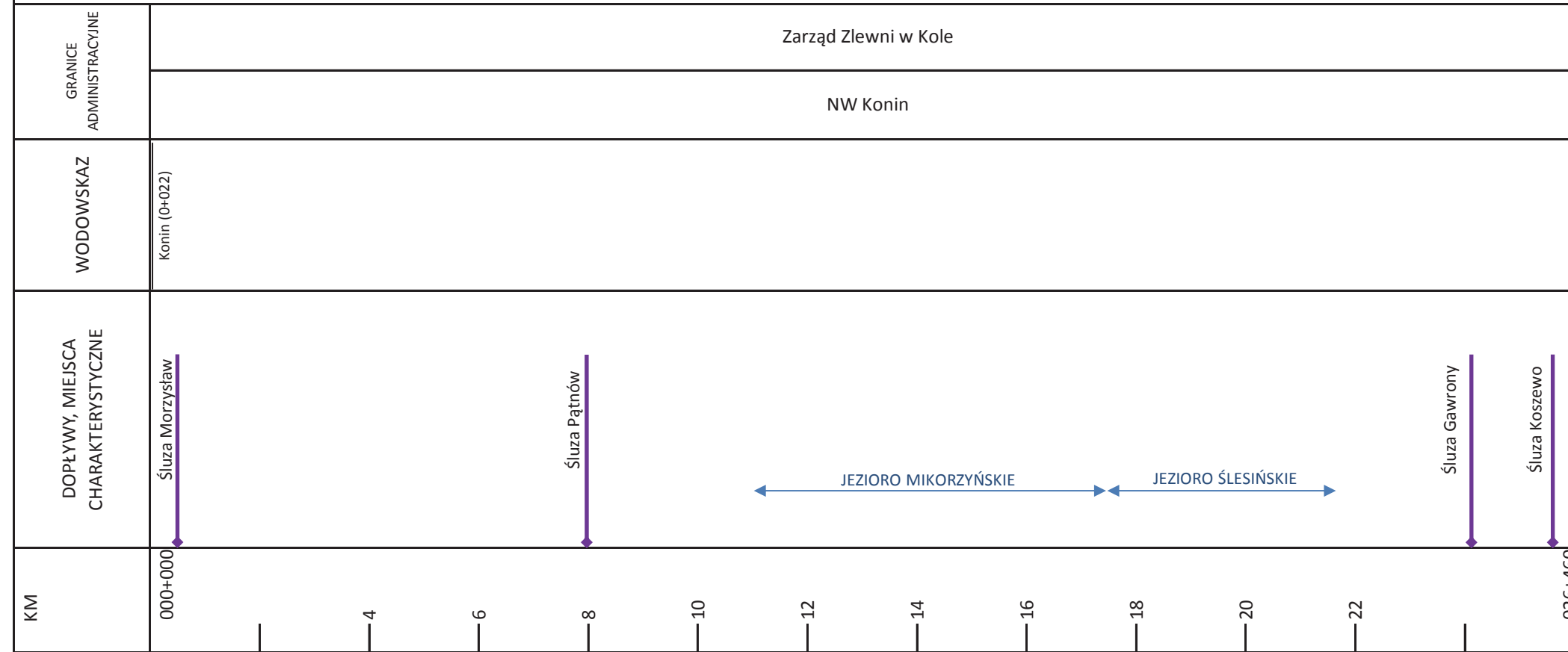
**KOMUNIKAT O WYSTĘPOWANIU ZJAWISK LODOWYCH NA RZECIE WARTA**

GRANICE ADMINISTRACYJNE	ZARZĄD ZLEWNI W GORZOWIE WLKP.		ZARZĄD ZLEWNI W POZNANIU				ZARZĄD ZLEWNI W KOLE			ZARZĄD ZLEWNI W SIERADZU																																				
	NW GORZÓW WLKP.	NW MIĘDZYCHÓD	NW OBORNIKI	NW POZNAŃ	NW ŚREM	NW WRZEŚNIA	NW KONIN	NW KOŁO	NW SIERADZ		NW WIELUŃ		NW RADOMSKO	NW CZĘSTOCHOWA		NW ZAWIERCIE																														
WODOWSKAZ	Gorzów Wlkp. (056+000)	Skwierzyna (092+000)	Wronki (171+000)	Oborniki (206+000)	Poznań (M.Rocha) (244+000)	Śrem (292+000)	Nowa Wieś Podgórna (343+000)	Ślawsk (392+000)	Uniejów (467+000)	Sieradz (521+000)	Burzenin (546+000)	Osjaków (571+000)	Działoszyn (620+000)	Bobry (682+000)	Poraj (763+000)	Lgota (774+000)	Kręciwilk (792+000)																													
DOPLŹYWY, MIEJSCA CHARAKTERYSTYCZNE	Gorzów	Noteć Obra	Wetna	Poznań	Prosna	Kanał Ślesin	Konin	Ner	Zb. Jeziorsko	Widawka	Liswarta	Częstochowa	Zb. Poraj																																	
KM	0	18	36	54	72	90	108	126	144	162	180	198	216	234	252	270	288	306	324	342	360	378	396	414	432	450	468	486	504	522	540	558	576	594	612	630	648	666	684	702	720	738	756	774	792	808
DATA	ZJAWISKA LODOWE																																													
2021-01-11	[Blue bar]																																													
2021-01-12	[Blue bar]																																													
2021-01-13	[Blue bar]																																													
2021-01-14	[Blue bar]																																													
2021-01-15	[Blue bar]																																													











1 cm/20%  
1 cm/30%  
1 cm/30%

	- Rzeka wolna		- Pokrywa lodowa		- Kra i lód brzegowy		- lodolamacze
	- Śryż	P xx%	- Płonia i przetainy		- Zator		
	- Lód brzegowy	S	- Spiętrzenia i podbitki		- Brak danych		
	- Śryż i lód brzegowy	W	- Woda na lodzie		- miejsce zatoru lodowego		

**KOMUNIKAT O WYSTĘPOWANIU ZJAWISK LODOWYCH NA RZECE KANAŁ ŚLESIŃSKI**














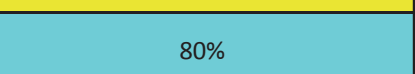



DATA	ZJAWISKA LODOWE
2021-01-04	1cm / 100%
2021-01-05	1cm / 100%
2021-01-07	1cm / 100%
2021-01-08	1cm / 100%
2021-01-11	2 cm / 100%
2021-01-12	2 cm / 100%
2021-01-13	2 cm / 100%
2021-01-14	2 cm / 100%
2021-01-15	3 cm / 100%

	- Rzeka wolna		- Pokrywa lodowa		- Kra i lód brzegowy		- lodolamacze
	- Śryż	P xx%	- Płonia i przetainy		- Zator		
	- Lód brzegowy	S	- Spiętrzenia i podbitki		- Brak danych		
	- Śryż i lód brzegowy	W	- Woda na lodzie		- miejsce zatoru lodowego		

**KOMUNIKAT O WYSTĘPOWANIU ZJAWISK LODOWYCH NA RZECE NOTEĆ GÓRNA**

GRANICE ADMINISTRACYJNE	Zarząd Zlewni w	Zarząd Zlewni w Innowrocławiu																																						
	NW	NW Innowrocław	NW Żnin	NW Bydgoszcz - Zachód																																				
WODOWSKAZ		Pakość (081+000)																																						
DOPŁYWY, MIEJSCA CHARAKTERYSTYCZNE																																								
KM	025+000	31	34	37	40	43	46	49	52	55	58	61	64	67	70	73	76	79	82	85	88	91	94	97	100	103	106	109	112	115	118	121	124	127	130	133	136	139	142	147+000
DATA	2021-01-10																				ZJAWISKA LODOWE																			

2021-01-11			90%	
2021-01-12			30%	
2021-01-13			10%	
2021-01-14			10%	
2021-01-15			80%	





- Rzeka wolna
- Śryż
- Łód brzegowy
- Śryż i łód brzegowy
- Pokrywa lodowa
- P xx% - Płonia i przetajny
- S - Spiętrzenia i podbitki
- W - Woda na lodzie
- Kra i łód brzegowy - lodolamacze
- Zator
- Brak danych
- \* - miejsce zatoru lodowego





**KOMUNIKAT O WYSTĘPOWANIU ZJAWISK LODOWYCH NA RZECE NOTEĆ DOLNA**





GRANICE ADMINISTRACYJNE	Zarząd Zlewni w Innowrocławiu					Zarząd Zlewni w Pile														
	NW Bydgoszcz - Zachód	NW Nakło nad Notecią	NW Chodzież			NW Trzcianka			NW Drezdenko											
WODOWSKAZ	Nakło Zachodnie (043+000)	Białośliwie (076+000)	Ujście 1 (106+000)	Czarnków (132+000)	Krzyż (176+000)	Nowe Drezdenko (188+000)														
DOPŁYWY, MIEJSCA CHARAKTERYSTYCZNE																				
KM	15+000	35	45	55	65	75	85	95	105	115	125	135	145	155	165	175	185	195	205	226+000
DATA	ZJAWISKA LODOWE																			


2021-01-10

2021-01-11	
2021-01-12	
2021-01-13	
2021-01-14	
2021-01-15	

-  - Rzeka wolna
-  - Śryż
-  - Łód brzegowy
-  - Śryż i łód brzegowy

-  - Pokrywa lodowa
-  P xx% - Płonia i przetainy
-  S - Spiętrzenia i podbitki
-  W - Woda na lodzie

-  - Kra i łód brzegowy
-  - Zator
-  - Brak danych
-  - miejsce zatoru lodowego

 - lodołamacze

**KOMUNIKAT O WYSTĘPOWANIU ZJAWISK LODOWYCH NA RZECIE WIŚŁA**

GRANICE ADMINISTRACYJNE	Zarząd Zlewni w Krakowie										Zarząd Zlewni w Sandomierzu																														
	WODOWSKAZ		WODOWSKAZ		WODOWSKAZ		WODOWSKAZ		WODOWSKAZ		WODOWSKAZ		WODOWSKAZ		WODOWSKAZ		WODOWSKAZ																								
DOPIŁY, MIEJSCA CHARAKTERYSTYCZNE	Las (16+300)	Smolice (23+300)	Czernichów-Prom (45+300)	Kraków-Bielany (69+200)	Sierosławice (130+500)	Popędzyna (138+000)	Karsy (166+000)	Szczucin (194+100)	Koło (240+800)	Sandomierz (268+400)	Zawichost (287+600)	ujście Skawy	ujście Skawinki	ujście Raby	ujście Dunajca	ujście Wistoki	ujście Sanu	ujście Sanny																							
KM	0+000	14	21	28	35	42	49	56	63	70	77	84	91	98	105	112	119	126	133	140	147	154	161	168	175	182	189	196	203	210	217	224	231	238	245	252	259	266	273	280	295+200
DATA	ZJAWISKA LODOWE																																								
2021-01-12																																									
2021-01-13																																									
2021-01-14																																									
2021-01-15																																									

	- Rzeka wolna		- Pokrywa lodowa		- Kra i lód brzegowy		- lodolamacze
	- Śryż		- Płonia i przetainy		- Zator		
	- Lód brzegowy		- Spiętrzenia i podbitki		- Brak danych		
	- Śryż i lód brzegowy		- Woda na lodzie		- miejsce zatoru lodowego		

**KOMUNIKAT NR 5 [2020/2021] Z DNIA 15.01.2021 O WYSTĘPOWANIU ZJAWISK LODOWYCH NA WIŚLE**

GRANICE ADMINISTRACYJNE	Zarząd Zlewni w Radomiu					Zarząd Zlewni w Warszawie					Zarząd Zlewni we Włocławku																																					
	N.W. Annapol	N.W. Lipsko	N.W. Zwoleni	N.W. Puławy	N.W. Kozienice	N.W. Garwolin	N.W. Góra Kalwaria	N.W. Żerań		N.W. Wyszogród	N.W. Płock		N.W. Włocławek																																			
WODOWSKAZ	ANNOPOL (298+400)		PUŁAWY (372+000)			DĘBLIN (394+000)		WARSZAWA (513+000)			MODLIN (552+000)		WYSZOGRÓD (587+000)		KĘPA POLSKA (607+000)		WŁOCŁAWEK (679+000)																															
DOPŁYWY, MIEJSCA CHARAKTERYSTYCZNE			Puławy			Dęblin		Góra Kalwaria			Warszawa		Wyszogród		Płock		Włocławek																															
KM	295	311	319	327	335	343	351	359	367	375	383	391	399	407	415	423	431	439	447	455	463	471	479	487	495	503	511	519	527	535	543	551	559	567	575	583	591	599	607	615	623	631	639	647	655	663	671	684
DATA	ZJAWISKA LODOWE																																															
2021-01-11																																																
2021-01-12																																																
2021-01-13																																																
2021-01-14																																																
2021-01-15																																																








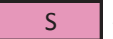




- Rzeka wolna
- Śryż
- Łód brzegowy
- Śryż i łód brzegowy
- Pokrywa lodowa
- P xx% - Płonia i przetainy
- S - Spiętrzenia i podbitki
- W - Woda na lodzie
- Kra i łód brzegowy
- Zator
- Brak danych
- miejsce zatoru lodowego
- lodolamacze

**KOMUNIKAT NR 26 [2020/2021] Z DNIA 15.01.2021 O WYSTĘPOWANIU ZJAWISK LODOWYCH NA RZECIE SAN**

GRANICE ADMINISTRACYJNE	Zarząd Zlewni w Stalowej Woli				Zarząd Zlewni w Przemyślu																							
	NW Stalowa Wola	NW Leżajsk	NW Jarosław	NW Przemyśl	NW Dynów	NW Sanok	NW Lesko	NW Ustrzyki Dolne																				
WODOWSKAZ	Radomyśl (10+300)	Nisko (39+400)	Leżachów (100+900)	Jarosław (119+800)	Przemyśl (165+900)	Olichowce (280+700)	Lesko (301+100)	Zatwarnica (366+900)	Dwernik (375+300)																			
DOPIŁYWY, MIEJSCA CHARAKTERYSTYCZNE	Stalowa Wola	Nisko	Wisłok	Lubaczówka	Jarosław	Przemyśl	Dynów	Sanok	Ośława	Hoczewka	Myczkowce	Solina																
KM	3+900	36	52	68	84	100	116	132	148	164	180	196	212	228	244	260	276	292	308	324	340	356	372	388	404	420	436	457+860
DATA	ZJAWISKA LODOWE																											













2021-01-11			10%	
2021-01-12			10%	
2021-01-13			10%	
2021-01-14			10%	
2021-01-15			30%	
			20% / 10%	
			20% / 20%	



	- Rzeka wolna		- Pokrywa lodowa		- Kra i lód brzegowy
	- Śrzyż		- Płonia i przetainy		- Zator
	- Lód brzegowy		- Spiętrzenia i podbitki		- Brak danych
	- Śrzyż i lód brzegowy		- Woda na lodzie		- miejsce zatoru lodowego

**KOMUNIKAT NR 5 [2020/2021] Z DNIA 15.01.2021 O WYSTĘPOWANIU ZJAWISK LODOWYCH NA BUGU**

GRANICE ADMINISTRACYJNE	RZGW w Warszawie	RZGW w Lublinie																																							
	Zarząd Zlewni w Dębem	Zarząd Zlewni w Sokołowie Podlaskim	Zarząd Zlewni w Białej Podlaskiej																																						
WODOWSKAZ	WYSZKÓW (34+000)	MAŁKINIA (98+000)	FRANKOPOL (163+000)	WŁODAWA (382+000)	STRZYŻÓW (537+000)																																				
DOPŁYWY, MIEJSCA CHARAKTERYSTYCZNE	Wyszaków	Liwiec	Brok	Nurzec	Drohiczyn	Krzna	Włodawa	Wełnianka	Huczwa																																
KM	0	28	42	56	70	84	98	112	126	140	154	168	182	196	210	224	238	252	266	280	294	308	322	336	350	364	378	392	406	420	434	448	462	476	490	504	518	532	546	560	587
DATA	ZJAWISKA LODOWE																																								
2021-01-11	Obszar administrowany przez RZGW w Lublinie <a href="http://www.lublin.wody.gov.pl">www.lublin.wody.gov.pl</a>																																								
2021-01-12	Obszar administrowany przez RZGW w Lublinie <a href="http://www.lublin.wody.gov.pl">www.lublin.wody.gov.pl</a>																																								
2021-01-13	Obszar administrowany przez RZGW w Lublinie <a href="http://www.lublin.wody.gov.pl">www.lublin.wody.gov.pl</a>																																								
2021-01-14	Obszar administrowany przez RZGW w Lublinie <a href="http://www.lublin.wody.gov.pl">www.lublin.wody.gov.pl</a>																																								
2021-01-15	Obszar administrowany przez RZGW w Lublinie <a href="http://www.lublin.wody.gov.pl">www.lublin.wody.gov.pl</a>																																								

	- Rzeka wolna		- Pokrywa lodowa		- Kra i lód brzegowy
	- Śryż		- Płonia i przetainy		- Zator
	- Lód brzegowy		- Spiętrzenia i podbitki		- Brak danych
	- Śryż i lód brzegowy		- Woda na lodzie		- miejsce zatoru lodowego

**KOMUNIKAT NR 5 [2020/2021] Z DNIA 15.01.2021 O WYSTĘPOWANIU ZJAWISK LODOWYCH NA NARWI**

GRANICE ADMINISTRACYJNE	RZGW w Warszawie		RZGW w Białymstoku																																					
	Zarząd Zlewni w Dębem		Zarząd Zlewni w Ostrołęce																																					
WODOWSKAZ	ZAMBSKI KOŚCIELNE (81+000)		ROŻAN (117+000)	OSTROŁĘKA (147+000)	NOWOGRÓD (180+000)	WIZNA (246+000)																																		
DOPŁYWY, MIEJSCA CHARAKTERYSTYCZNE	Pułtusk		Orzyc	Orz	Omulew	EC Ostrołęka	Szkwa	Pisa	Łomża																															
KM	0	12	18	24	30	36	42	48	54	60	66	72	78	84	90	96	102	108	114	120	126	132	138	144	150	156	162	168	174	180	186	192	198	204	210	216	222	228	234	249
DATA	ZJAWISKA LODOWE																																							
2021-01-11	Obszar administrowany przez RZGW w Białymstoku <a href="http://www.bialystok.wody.gov.pl">www.bialystok.wody.gov.pl</a>																																							
2021-01-12	Obszar administrowany przez RZGW w Białymstoku <a href="http://www.bialystok.wody.gov.pl">www.bialystok.wody.gov.pl</a>																																							
2021-01-13	Obszar administrowany przez RZGW w Białymstoku <a href="http://www.bialystok.wody.gov.pl">www.bialystok.wody.gov.pl</a>																																							
2021-01-14	Obszar administrowany przez RZGW w Białymstoku <a href="http://www.bialystok.wody.gov.pl">www.bialystok.wody.gov.pl</a>																																							
2021-01-15	Obszar administrowany przez RZGW w Białymstoku <a href="http://www.bialystok.wody.gov.pl">www.bialystok.wody.gov.pl</a>																																							

- Rzeka wolna
- Śryż
- Łód brzegowy
- Śryż i łód brzegowy
- Pokrywa lodowa
- P xx% - Płonia i przetainy
- S - Spiętrzenia i podbitki
- W - Woda na lodzie
- Kra i łód brzegowy
- Zator
- Brak danych
- lodolamacze
- miejsce zatoru lodowego

**KOMUNIKAT O WYSTĘPOWANIU ZJAWISK LODOWYCH NA RZECIE NAREW**

GRANICE ADMINISTRACYJNE	Zarząd Zlewni w Ostrołęce	
	NW Ostrołęka	NW Łomża
WODOWSKAZ	ROŻAN (117+000)	WIZNA (246+000)
DOPIŁYWI, MIEJSCA CHARAKTERYSTYCZNE	Orzyc	Orz
KM	84+000	248+500
DATA	ZJAWISKA LODOWE	
2021-01-14		
2021-01-15		

