











- Rzeka wolna
- Śryż
- Łódź brzegowy
- Śryż i łódź brzegowy
- P xx% - Płonia i przetainy
- S - Spiętrzenia i podbitki
- W - Woda na lodzie
- Kra i łódź brzegowy
- Zator
- Brak danych
- miejsce zatoru lodowego
- lodolamacz

KOMUNIKAT O WYSTĘPOWANIU ZJAWISK LODOWYCH NA RZECIE ODRA

GRANICE ADMINISTRACYJNE	Zarząd Zlewni w Opolu			Zarząd Zlewni we Wrocławiu										Zarząd Zlewni w Zielonej Górze																												
	NW Krapkowi-ce	NW Opole		NW Brzeg	NW Oława	NW Wrocław	NW Wołów	NW Wołów	NW Wołów	NW Wołów	NW Wołów	NW Wołów	NW Lubin	NW Bytom	NW Nowa Sól	NW Zielona Góra		NW Krosno Odrzańskie	NW Słubice																							
WODOWSKAZ	Krapkowi-ce (125+000)	Opole (147+000)	Ujście Nysy (181+000)	Brzeg Dolny (284+000)			Malczyce (305+000)	Ścinawa (332+000)	Głogów (393+000)			Nowa Sól (430+000)	Cigacice (471+000)	Nietków (491+000)	Poleńsko (530+000)																											
DOPIŁY, MIEJSCA CHARAKTERYSTYCZNE	Osobłoga	Mała Panew	Nysa Kłodzka	Oława	Bystrzyca/Widawa	Brzeg Dolny - Jaj	Uraz	Malczyce - STW	Kaczawa	Barycz	Głogów - Most drogowy	Bóbr	Warta																													
KM	98+600	122	134	146	158	170	182	194	206	218	230	242	254	266	278	290	302	314	326	338	350	362	374	386	398	410	422	434	446	458	470	482	494	506	518	530	542	554	566	578	590	617+000
DATA	ZJAWISKA LODOWE																																									
2021-01-11																																										
2021-01-12																																										
2021-01-13																																										


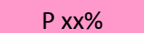


	- Rzeka wolna		- Pokrywa lodowa		- Kra i lód brzegowy		- lodolamacze
	- Śryż	P xx%	- Płonia i przetainy		- Zator		
	- Lód brzegowy	S	- Spiętrzenia i podbitki		- Brak danych		
	- Śryż i lód brzegowy	W	- Woda na lodzie		- miejsce zatoru lodowego		





KOMUNIKAT O WYSTĘPOWANIU ZJAWISK LODOWYCH NA RZECIE WARTA


GRANICE ADMINISTRACYJNE	ZARZĄD ZLEWNI W GORZOWIE WLKP.		ZARZĄD ZLEWNI W POZNANIU			ZARZĄD ZLEWNI W KOLE			ZARZĄD ZLEWNI W SIERADZU																																					
	NW GORZÓW WLKP.	NW MIĘDZYCHÓD	NW OBORNIKI	NW POZNAŃ	NW ŚREM	NW WRZEŚNIA	NW KONIN	NW KOŁO	NW SIERADZ			NW WIELUŃ		NW RADOMSKO	NW CZĘSTOCHOWA		NW ZAWIERCIE																													
WODOWSKAZ	Gorzów Wlkp. (056+000)	Skwierzyna (092+000)	Wronki (171+000)	Oborniki (206+000)	Poznań (M.Rocha) (244+000)	Śrem (292+000)	Nowa Wieś Podgórna (343+000)	Ślawsk (392+000)	Uniejów (467+000)	Sieradz (521+000)	Burzenin (546+000)	Osjaków (571+000)	Działoszyn (620+000)	Bobry (682+000)	Poraj (763+000)	Lgota (774+000)	Krećwilik (792+000)																													
DOPIŁYWY, MIEJSCA CHARAKTERYSTYCZNE	Gorzów		Poznań			Konin			Częstochowa																																					
	Noteć	Obra	Wetna			Prosna	Kanał Ślesin	Ner	Zb. Jeziorsko	Widawka	Liswarta				Zb. Poraj																															
KM	0	18	36	54	72	90	108	126	144	162	180	198	216	234	252	270	288	306	324	342	360	378	396	414	432	450	468	486	504	522	540	558	576	594	612	630	648	666	684	702	720	738	756	774	792	808
DATA	ZJAWISKA LODOWE																																													
2021-01-11	[Blue bar indicating ice phenomena]																																													
2021-01-12	[Blue bar indicating ice phenomena]																																													
2021-01-13	[Blue bar indicating ice phenomena]																																													

1 cm/220%

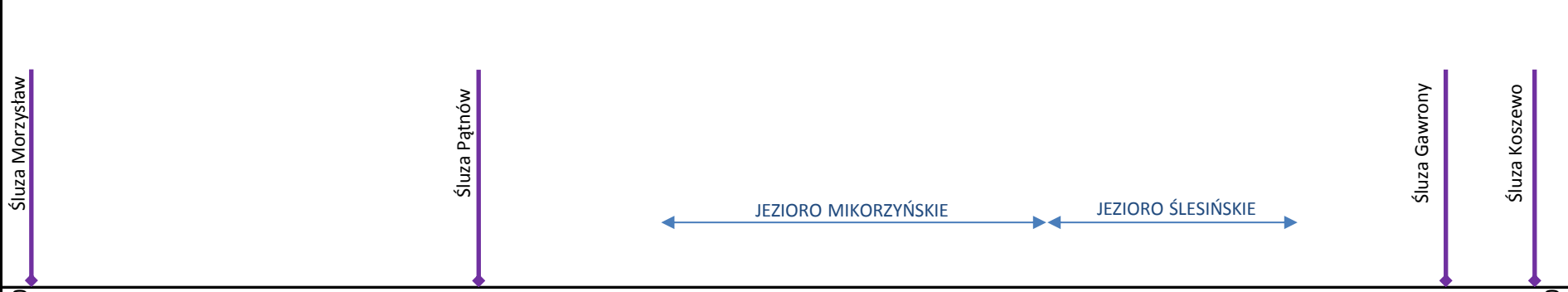
-  - Rzeka wolna
-  - Śryż
-  - Łód brzegowy
-  - Śryż i łód brzegowy

-  - Pokrywa lodowa
-  - Płonia i przetainy
-  - Spiętrzenia i podbitki
-  - Woda na lodzie

-  - Kra i łód brzegowy
-  - Zator
-  - Brak danych
-  - miejsce zatoru lodowego

 - lodolamacze





KOMUNIKAT O WYSTĘPOWANIU ZJAWISK LODOWYCH NA RZECIE KANAŁ ŚLESIŃSKI





GRANICE ADMINISTRACYJNE	Zarząd Zlewni w Kole	
	NW Konin	
WODOWSKAZ	Konin (0+022)	
DOPŁYWY, MIEJSCA CHARAKTERYSTYCZNE		
KM	000+000	026+460
DATA	ZJAWISKA LODOWE	
2021-01-04	1cm / 100%	
2021-01-05	1cm / 100%	
2021-01-07	1cm / 100%	
2021-01-08	1cm / 100%	
2021-01-11	2 cm / 100%	
2021-01-12	2 cm / 100%	
2021-01-13	2 cm / 100%	





- Rzeka wolna
- Śryż
- Lód brzegowy
- Śryż i lód brzegowy
- P xx% - Płonia i przetainy
- S - Spiętrzenia i podbitki
- W - Woda na lodzie
- Kra i lód brzegowy
- Zator
- Brak danych
- miejsce zatoru lodowego
- lodolamacz


KOMUNIKAT O WYSTĘPOWANIU ZJAWISK LODOWYCH NA RZECIE NOTEĆ GÓRNA

GRANICE ADMINISTRACYJNE	Zarząd Zlewni	Zarząd Zlewni w Innowrocławiu	
	NW Innowrocław	NW Żnin	NW Bydgoszcz - Zachód
WODOWSKAZ	Pakość (081+000)		
DOPŁYWY, MIEJSCA CHARAKTERYSTYCZNE			
KM	025+000	31	147+000
DATA	ZJAWISKA LODOWE		
2021-01-10		60%	
2021-01-11		90%	
2021-01-12		30%	
2021-01-13		10%	

-  - Rzeka wolna
-  - Śryż
-  - Lód brzegowy
-  - Śryż i lód brzegowy





-  - Pokrywa lodowa
-  PxxS - Płonia i przetainy
-  S - Spiętrzenia i podbitki
-  W - Woda na lodzie





-  - Kra i lód brzegowy
-  - Zator
-  - Brak danych
-  - miejsce zatoru lodowego





 - lodolamacze


KOMUNIKAT O WYSTĘPOWANIU ZJAWISK LODOWYCH NA RZECE NOTEĆ DOLNA

GRANICE ADMINISTRACYJNE	Zarząd Zlewni w Innowrocławiu				Zarząd Zlewni w Pile															
	Bydgoszcz - Zachód	NW Nakło nad Notecią	NW Chodzież	Ujście 1 (106+000)	NW Trzcianka	Krzyż (176+000)	Nowe Drezdenko (188+000)	Drezdenko												
WODOWSKAZ		Nakło Zachodnie (043+000)	Białośliwie (076+000)	Ujście 1 (106+000)	Czarnków (132+000)	Krzyż (176+000)	Nowe Drezdenko (188+000)													
DOPIYWI, MIEJSCA CHARAKTERYSTYCZNE																				
KM	15+000	35	45	55	65	75	85	95	105	115	125	135	145	155	165	175	185	195	205	226+000
DATA	ZJAWISKA LODOWE																			
2021-01-10																				
2021-01-11																				
2021-01-12																				
2021-01-13																				

-  - Rzeka wolna
-  - Śryż
-  - Łód brzegowy
-  - Śryż i łód brzegowy














-  - Pokrywa lodowa
-  P xx% - Płonia i przetainy
-  S - Spiętrzenia i podbitki
-  W - Woda na lodzie








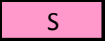




-  - Kra i łód brzegowy
-  - Zator
-  - Brak danych
-  - miejsce zatoru lodowego

 - lodołamacze

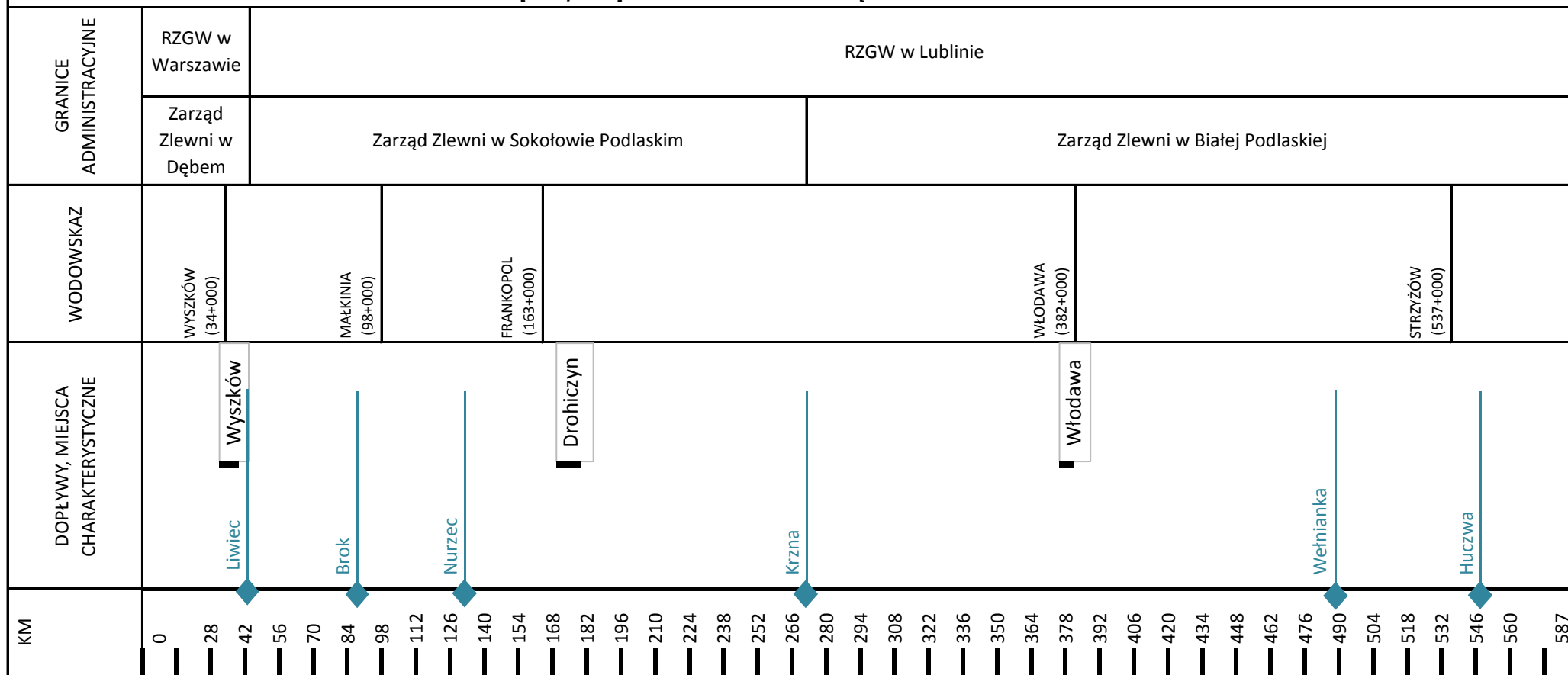
KOMUNIKAT O WYSTĘPOWANIU ZJAWISK LODOWYCH NA RZECIE WIŚLA

GRANICE ADMINISTRACYJNE	Zarząd Zlewni w Krakowie																Zarząd Zlewni w Sandomierzu																								
	WODOSKAZ																																								
	Gromiec (16+300)	Smolice (23+300)															Sierosławice (130+500)	Popędzyna (138+000)	Jagodniki (153+100)	Karsy (166+000)			Szczucin (194+100)			Koło (240+800)	Sandomierz (268+400)	Zawichost (287+400)													
DOPIŁYWI, MIEJSCA CHARAKTERYSTYCZNE																																									
KM	0+000	14	21	28	35	42	49	56	63	70	77	84	91	98	105	112	119	126	133	140	147	154	161	168	175	182	189	196	203	210	217	224	231	238	245	252	259	266	273	280	295+200
DATA	ZJAWISKA LODOWE																																								
2021-01-12																																									
2021-01-13																																									

			- Rzeka wolna		- Pokrywa lodowa		- Kra i lód brzegowy		- lodolamacze																																							
			- Śryż		- Płonia i przetainy		- Zator																																									
			- Lód brzegowy		- Spiętrzenia i podbitki		- Brak danych																																									
			- Śryż i lód brzegowy		- Woda na lodzie		- miejsce zatoru lodowego																																									
KOMUNIKAT NR 3 [2020/2021] Z DNIA 13.01.2021 O WYSTĘPOWANIU ZJAWISK LODOWYCH NA WIŚLE																																																
GRANICE ADMINISTRACYJNE	Zarząd Zlewni w Radomiu				Zarząd Zlewni w Warszawie				Zarząd Zlewni we Włocławku																																							
	N.W. Annapol	N.W. Lipsko	N.W. Zwoleń	N.W. Puławy	N.W. Koziencice	N.W. Garwolin	N.W. Góra Kalwaria	N.W. Żerań	N.W. Wyszogród	N.W. Płock	N.W. Włocławek																																					
WODOWSKAZ	ANNOPOL (298+400)		PUŁAWY (372+000)		DĘBLIN (394+000)		WARSZAWA (513+000)		MODLIN (552+000)		WYSZOGRÓD (587+000)		KĘPA POLSKA (607+000)		WŁOCŁAWEK (679+000)																																	
DOPEŁWY, MIEJSCA CHARAKTERYSTYCZNE					Puławy		Dęblin						Warszawa		Wyszogród		Płock		Włocławek																													
KM	295	311	319	327	335	343	351	359	367	375	383	391	399	407	415	423	431	439	447	455	463	471	479	487	495	503	511	519	527	535	543	551	559	567	575	583	591	599	607	615	623	631	639	647	655	663	671	684
DATA	ZJAWISKA LODOWE																																															
2021-01-11																																																
2021-01-12																																																
2021-01-13																																																

	- Rzeka wolna		- Pokrywa lodowa		- Kra i lód brzegowy
	- Śryż		- Płonia i przetainy		- Zator
	- Lód brzegowy		- Spiętrzenia i podbitki		- Brak danych
	- Śryż i lód brzegowy		- Woda na lodzie		- miejsce zatoru lodowego

KOMUNIKAT NR 3 [2020/2021] Z DNIA 13.01.2021 O WYSTĘPOWANIU ZJAWISK LODOWYCH NA BUGU



DATA

ZJAWISKA LODOWE

2021-01-11






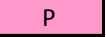
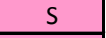





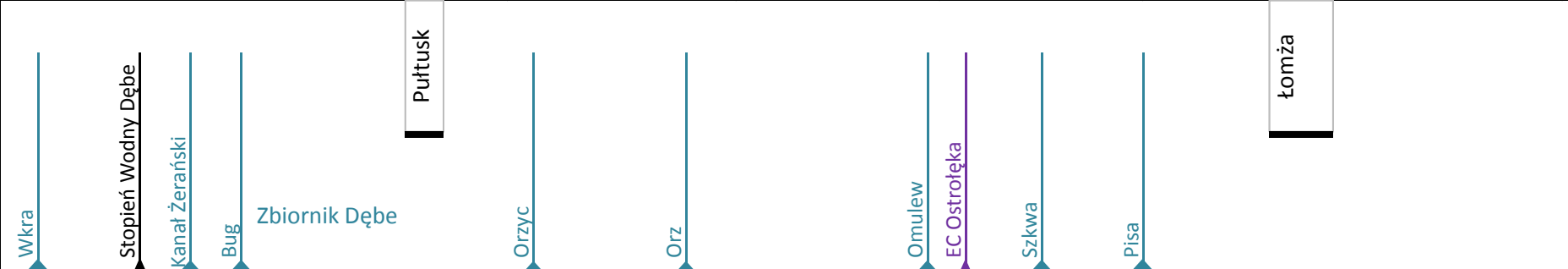
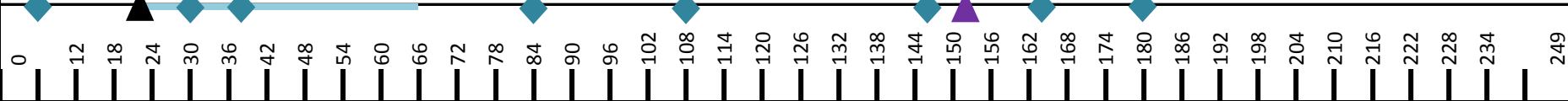
Obszar administrowany przez RZGW w Lublinie
www.lublin.wody.gov.pl

2021-01-12

Obszar administrowany przez RZGW w Lublinie
www.lublin.wody.gov.pl

2021-01-13

Obszar administrowany przez RZGW w Lublinie
www.lublin.wody.gov.pl

		 - Rzeka wolna  - Śryż  - Łódź brzegowy  - Śryż i łódź brzegowy	 - Pokrywa lodowa  P - Płonia i przetainy  S - Spiętrzenia i podbitki  W - Woda na lodzie	 - Kra i lód brzegowy  - Zator  - Brak danych  - miejsce zatoru lodowego		
KOMUNIKAT NR 3 [2020/2021] Z DNIA 13.01.2021 O WYSTĘPOWANIU ZJAWISK LODOWYCH NA NARWI						
GRANICE ADMINISTRACYJNE	RZGW w Warszawie		RZGW w Białymstoku			
	Zarząd Zlewni w Dębem		Zarząd Zlewni w Ostrołęce			
WODOWSKAZ	ZAMBSKI KOŚCIELNE (81+000)		RÓŻAN (117+000)	OSTROŁĘKA (147+000)	NOWOGRÓD (180+000)	WIZNA (246+000)
DOPEŁYWY, MIEJSCA CHARAKTERYSTYCZNE						
KM						
DATA	ZJAWISKA LODOWE					
2021-01-11			Obszar administrowany przez RZGW w Białymstoku www.bialystok.wody.gov.pl			
2021-01-12			Obszar administrowany przez RZGW w Białymstoku www.bialystok.wody.gov.pl			
2021-01-13			Obszar administrowany przez RZGW w Białymstoku www.bialystok.wody.gov.pl			