




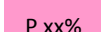
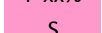
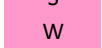






- śryż
- śryż i lód brzegowy
- lód brzegowy
- pokrywa lodowa
- rzeka wolna
- kra i lód brzegowy
- woda na lodzie
- zator
- brak danych
- miejsce zatoru lodowego
- [cm]/% - grubość lodu [cm] / % pokrycia


KOMUNIKAT O WYSTĘPOWANIU ZJAWISK LODOWYCH NA RZECE ODRA

GRANICE ADMINISTR	RACIBÓRZ		KEDZIERZY N-KOZLE
	N.W. Buków	N.W. Racibórz	Zarząd Zlewni Kłodnicy i Kanału Gliwickiego
WODOWSKAZ	Chalupki	Krzyzanowice (34+000)	Kozle (97+000)
KM	22	24	26
	28	30	32
	34	36	38
	40	42	44
	46	48	50
	52	54	56
	58	60	62
	64	66	68
	70	72	74
	76	78	80
	82	84	86
	88	90	92
	94	96	98
DATA	ZJAWISKA LODOWE		
2019-02-28			
2019-03-01			
2019-03-04			
2019-03-05			
2019-03-06			
2019-03-07			

-  - Rzeka wolna
-  - Śryż
-  - Łódź brzegowy
-  - Śryż i łódź brzegowy

-  - Pokrywa lodowa
-  - Płonia i przetainy
-  - Spiętrzenia i podbitki
-  - Woda na lodzie





-  - Kra i łódź brzegowy
-  - Zator
-  - Brak danych
-  - miejsce zatoru lodowego





 - lodolamacze





KOMUNIKAT O WYSTĘPOWANIU ZJAWISK LODOWYCH NA RZECIE WARTA


GRANICE ADMINISTRACYJNE	ZARZĄD ZLEWNI W GORZOWIE WLKP.		ZARZĄD ZLEWNI W POZNANIU				ZARZĄD ZLEWNI W KOLE			ZARZĄD ZLEWNI W SIERADZU																																				
	NW GORZÓW WLKP.	NW MIĘDZYCHÓD	NW OBORNIKI	NW POZNAŃ	NW ŚREM	NW WRZEŚNIA	NW KONIN	NW KOŁO	NW SIERADZ	NW WIELUŃ	NW RADOMSKO	NW CZĘSTOCHOWA	NW ZAWIERCIE																																	
WODOWSKAZ	Gorzów Wlkp. (056+000)	Skwierzyna (092+000)	Wronki (171+000)	Oborniki (206+000)	Poznań (M. Rocha) (244+000)	Śrem (292+000)	Nowa Wieś Podgórna (343+000)	Ślawsk (392+000)	Uniejów (467+000)	Sieradz (521+000)	Burzenin (546+000)	Osjaków (571+000)	Działoszyn (620+000)	Bobry (682+000)	Poraj (763+000)	Łgota (774+000)	Krećciwik (792+000)																													
DOPŁYWY, MIEJSCA CHARAKTERYSTYCZNE	Gorzków	Noteć	Obra	Wetna	Poznań	Prosna	Kanał Ślesia	Konin	Ner	Zb. Jeziorsko	Widawka	Liswarta	Częstochowa	Zb. Poraj																																
KM	0	18	36	54	72	90	108	126	144	162	180	198	216	234	252	270	288	306	324	342	360	378	396	414	432	450	468	486	504	522	540	558	576	594	612	630	648	666	684	702	720	738	756	774	792	808
DATA	ZJAWISKA LODOWE																																													
2019-02-27																																														
2019-02-28																																														
2019-03-01																																														
2019-03-04																																														
2019-03-05																																														
2019-03-06																																														
2019-03-07																																														

3cm / 40% 4cm / 50% 5cm / 60%

-  - Rzeka wolna
-  - Śryż
-  - Łód brzegowy
-  - Śryż i łód brzegowy





-  P xx% - Pokrywa lodowa
-  - Płonia i przetainy
-  S - Spiętrzenia i podbitki
-  W - Woda na lodzie


-  - Kra i łód brzegowy
-  - Zator
-  - Brak danych
-  - miejsce zatoru lodowego





 - lodolamacze


KOMUNIKAT O WYSTĘPOWANIU ZJAWISK LODOWYCH NA NOTECI, KANAŁE BYDGOSKIM, J.GOPŁO, KANAŁE ŚLESIŃSKIM

WODOWSKAZ	NOWE DREZDENKO	KRZYŻ	CZARNKÓW	UJŚCIE	BIAŁOŚLIWIE	NAKŁO ZACHODNIE	PAKOŚĆ																																					
DOPŁYWY, MIEJSCA CHARAKTERYSTYCZNE	NOTEĆ DOLNA		NOTEĆ DOLNA SKANALIZOWANA			KANAŁ BYDGOSKI	NOTEĆ GÓRNA	J.GOPŁO	KANAŁ ŚLESIŃSKI																																			
KM	226+000	210	202	194	186	178	170	162	154	146	138	130	122	114	106	98	90	82	74	66	58	50	42	34	26	18	143	135	127	119	111	103	95	87	79	71	63	55	47	39	31	23	15	000+000
DATA	ZJAWISKA LODOWE																																											
2019-02-27																																												
2019-02-28																																												
2019-03-01																																												
2019-03-04																																												
2019-03-05																																												
2019-03-06																																												
2019-03-07																																												

-  - Rzeka wolna
-  - Śryż
-  - Łód brzegowy
-  - Śryż i łód brzegowy










-  - Pokrywa lodowa
- P** - Płonia i przetainy
- S** - Spiętrzenia i podbitki
- W** - Woda na lodzie

-  - Kra i łód brzegowy
-  - Zator
-  - Brak danych
-  - miejsce zatoru lodowego

 - lodolamacze

KOMUNIKAT O WYSTĘPOWANIU ZJAWISK LODOWYCH NA RZECIE PROSNA

GRANICE ADMINISTR	ZARZĄD ZLEWNI W KALISZU				
	NW JAROCIN	NW PLESZEW	NW KALISZ	NW WIERUSZÓW	NW KĘPNO
WODOWSKAZ	Bogusław (042+000)		Piwonice (070+000)	Olubok (083+000)	Mirków (140+000)
DOPEŁYWY, MIEJSCA CHARAKTERYSTYCZNE			Kanał Bernardyński Trojanówka	Olubok	Wieruszów Niesób
KM	<div style="display: flex; justify-content: space-between; border-bottom: 1px solid black;"> 04812162024283236404448525660646872768084889296100104108112116120124128132136140144148152156160164168172176181 </div>				
DATA	ZJAWISKA LODOWE				
2019-02-27					
2019-02-28					
2019-03-01					
2019-03-04					
2019-03-05					
2019-03-06					
2019-03-07					

- | | | | | | |
|---|-----------------------|---|----------------------|---|---|
|  | - śryż |  | - rzeka wolna |  | - brak danych |
|  | - śryż i lód brzegowy |  | - kra i lód brzegowy | | - miejsce zatoru lodowego |
|  | - lód brzegowy |  | - woda na lodzie | | [cm]/% - grubość lodu [cm] / % pokrycia |
|  | - pokrywa lodowa |  | - zator | | |

KOMUNIKAT O WYSTĘPOWANIU ZJAWISK LODOWYCH NA RZECIE WISŁA

GRANICE ADMINISTR	PSZCZYNA																																														
	N.W. Pszczyna				Zbiornik Wodny Goczałkowice - GPW				N.W. Skoczów				N.W. Wiśła Czarne																																		
WODOWSKAZ	Nowy Bierun (4+000)		Jawiszowice (24+000)		Goczałkowice (37+000)	Zabrzeg (42+000)		Drogomyśl (60+000)		Skoczów (71+000)				Ustron Oblaziec (87+000)																																	
KM	2	4	6	8	10	12	14	16	18	20	22	24	26	28	30	32	34	36	38	40	42	44	46	48	50	52	54	56	58	60	62	64	66	68	70	72	74	76	78	80	82	84	86	88	90	92	94
DATA	ZJAWISKA LODOWE																																														
2019-02-28																																															
2019-03-01																																															
2019-03-04																																															
2019-03-05																																															
2019-03-06																																															
2019-03-07																																															

- Rzeka wolna
- Śryż
- Łód brzegowy
- Śryż i łód brzegowy

- Pokrywa lodowa
- P xx% - Płonia i przetainy
- S - Spiętrzenia i podbitki
- W - Woda na lodzie

- Kra i łód brzegowy
- Zator
- Brak danych
- miejsce zatoru lodowego

- lodołamacze

KOMUNIKAT O WYSTĘPOWANIU ZJAWISK LODOWYCH NA RZECIE WIŚŁA














GRANICE ADMINISTRACYJNE	Zarząd Zlewni w Krakowie	Zarząd Zlewni w Sandomierzu
-------------------------	--------------------------	-----------------------------

WODOWSKAZ	Gromiec (16+300)	Smolice (23+300)			Sierosławice (130+500)	Popędyżynka (138+000)	Jagodniki (153+100)	Karsy (166+000)			Szczucin (194+100)			Koło (240+800)	Sandomierz (268+400)	Zawichost (287+400)	
-----------	------------------	------------------	--	--	------------------------	-----------------------	---------------------	-----------------	--	--	--------------------	--	--	----------------	----------------------	---------------------	--

DOPŁYWY, MIEJSCA CHARAKTERYSTYCZNE																	
------------------------------------	--	--	--	--	--	--	--	--	--	--	--	--	--	--	--	--	--

KM	0+000	14	21	28	35	42	49	56	63	70	77	84	91	98	105	112	119	126	133	140	147	154	161	168	175	182	189	196	203	210	217	224	231	238	245	252	259	266	273	280	295+200
----	-------	----	----	----	----	----	----	----	----	----	----	----	----	----	-----	-----	-----	-----	-----	-----	-----	-----	-----	-----	-----	-----	-----	-----	-----	-----	-----	-----	-----	-----	-----	-----	-----	-----	-----	-----	---------

DATA	ZJAWISKA LODOWE																																							
2019-02-27																																								
2019-02-28																																								
2019-03-01																																								
2019-03-04																																								
2019-03-05																																								
2019-03-06																																								
2019-03-07																																								

	- Rzeka wolna		- Pokrywa lodowa		- Kra i lód brzegowy		- lodolamacze
	- Śryż		- Płonia i przetainy		- Zator		
	- Lód brzegowy		- Spiętrzenia i podbitki		- Brak danych		
	- Śryż i lód brzegowy		- Woda na lodzie		- miejsce zatoru lodowego		













KOMUNIKAT NR 43 [2018/2019] Z DNIA 07.03.2019 O WYSTĘPOWANIU ZJAWISK LODOWYCH NA WIŚLE

GRANICE ADMINISTRACYJNE	Zarząd Zlewni w Radomiu					Zarząd Zlewni w Warszawie				Zarząd Zlewni we Włocławku																																						
	N.W. Annapol	N.W. Lipsko	N.W. Zwoleni	N.W. Puławy	N.W. Kozienice	N.W. Garwolin	N.W. Góra Kalwaria	N.W. Żerań		N.W. Wyszogród	N.W. Płock	N.W. Włocławek																																				
WODOWSKAZ	ANNOPOL (298+400)		PUŁAWY (372+000)		DĘBLIN (394+000)	WARSZAWA (513+000)		MODLIN (552+000)		WYSZOGRÓD (587+000)	KEPA POLSKA (607+000)	WŁOCŁAWEK (679+000)																																				
DOPEŁYWI, MIEJSCA CHARAKTERYSTYCZNE			Puławy		Dęblin	Góra Kalwaria		Warszawa		Wyszogród	Płock	Włocławek																																				
KM	295	311	319	327	335	343	351	359	367	375	383	391	399	407	415	423	431	439	447	455	463	471	479	487	495	503	511	519	527	535	543	551	559	567	575	583	591	599	607	615	623	631	639	647	655	663	671	684
DATA	ZJAWISKA LODOWE																																															
2019-02-27	[Blue shaded area representing ice events]																																															
2019-02-28																																																
2019-03-01																																																
2019-03-04																																																
2019-03-05																																																
2019-03-06																																																
2019-03-07																																																

- śryż
- śryż i lód
- lód brzegowy
- pokrywa lodowa
- rzeka wolna
- kra
- woda na lodzie
- zator
- spiętrzenia i podbitki
- miejsce zatoru lodowego
- [cm]/ - grubość lodu [cm] / % pokrycia

KOMUNIKAT O WYSTĘPOWANIU ZJAWISK LODOWYCH NA RZECE SAN

GRANICE ADMINISTR	Zarząd Zlewni w Stalowej Woli										Zarząd Zlewni w Przemyślu																					
WODOWSKAZ	Radomyśl (10+300)		Nisko (39+400)		Leżachów (100+900)		Jarosław (119+800)		Przemyśl (165+900)		Olchowce (280+700)		Lesko (301+100)		Zatwarnica (366+900)		Dwernik (375+300)															
KM	0	32	48	64	80	96	112	128	144	160	176	192	208	224	240	256	272	288	304	320	336	352	368	384	400	416	432	458				
DATA	ZJAWISKA LODOWE																															
2019-02-27																																
2019-02-28																																
2019-03-01																																
2019-03-04																																
2019-03-05																																
2019-03-06																																
2019-03-07																																

	- Rzeka wolna		- Pokrywa lodowa		- Kra i lód brzegowy
	- Śryż		- Płonia i przetainy		- Zator
	- Lód brzegowy		- Spiętrzenia i podbitki		- Brak danych
	- Śryż i lód brzegowy		- Woda na lodzie		- miejsce zatoru lodowego

KOMUNIKAT NR 40 [2018/2019] Z DNIA 07.03.2019 O WYSTĘPOWANIU ZJAWISK LODOWYCH NA NARWI

GRANICE ADMINISTRACYJNE	RZGW w Warszawie		RZGW w Białymstoku																																					
	Zarząd Zlewni w Dębem		Zarząd Zlewni w Ostrołęce																																					
WODOWSKAZ	ZAMBSKI KOŚCIELNE (81+000)		ROŻAN (117+000)	OSTROŁĘKA (147+000)	NOWOGRÓD (180+000)	WIZNA (246+000)																																		
DOPEŁYWI, MIEJSCA CHARAKTERYSTYCZNE	Pułtusk		Orzyc	Orz	Omulew	EC Ostrołęka	Szkwa	Pisa	Łomża																															
KM	0	12	18	24	30	36	42	48	54	60	66	72	78	84	90	96	102	108	114	120	126	132	138	144	150	156	162	168	174	180	186	192	198	204	210	216	222	228	234	249
DATA	ZJAWISKA LODOWE																																							
2019-02-27																																								
2019-02-28																																								
2019-03-01																																								
2019-03-04																																								
2019-03-05																																								
2019-03-06																																								
2019-03-07																																								